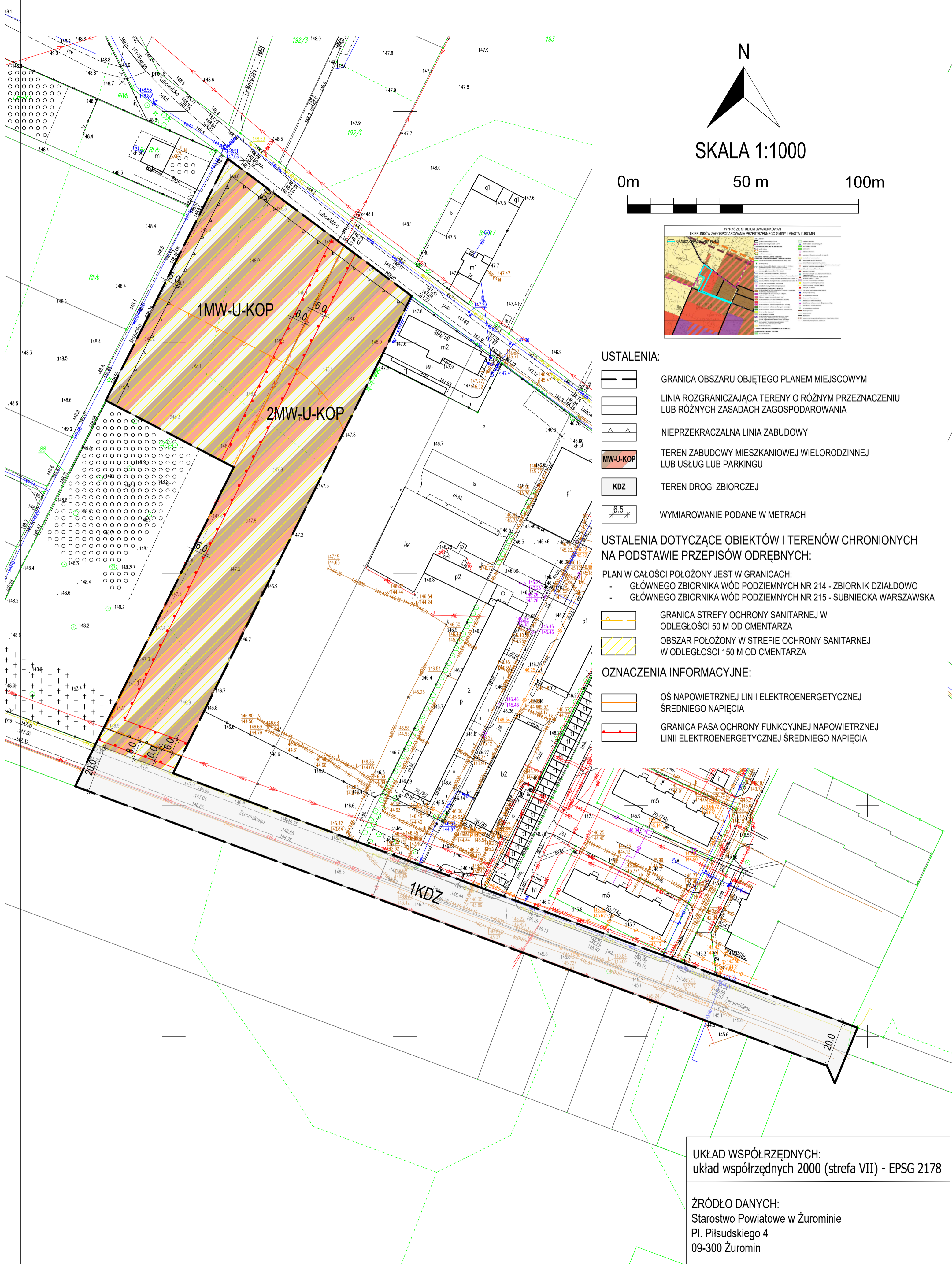
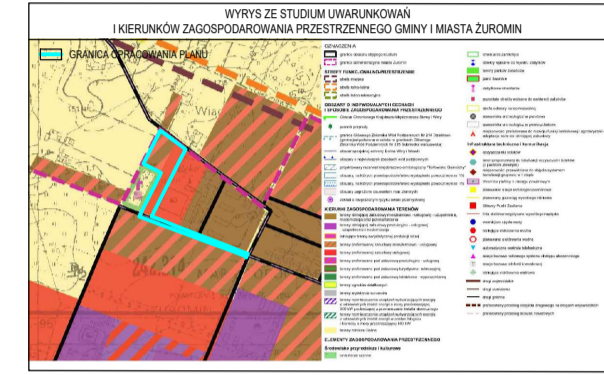
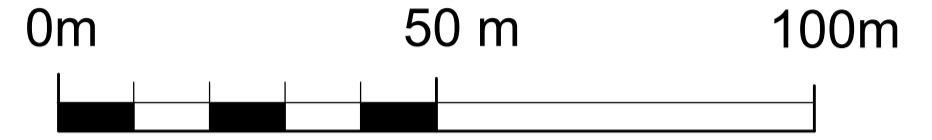


STRUKTURA FUNKCJONALNO - PRZESTRZENNA ZINTEGROWANEGO PLANU INWESTYCYJNEGO DLA OBSZARU POŁOŻONEGO NA TERENIE MIASTA ŻUROMIN PRZY UL. ŻEROMSKIEGO



USTALENIA:

- GRANICA OBSZARU OBJĘTEGO PLANEM MIEJSCOWYM
- LINIA ROZGRANICZAJĄCA TERENY O RÓŻNYM PRZEZNACZENIU LUB RÓŻNYCH ZASADACH ZAGOSPODAROWANIA
- NIEPRZEKRACZALNA LINIA ZABUDOWY
- MW-U-KOP** TEREN ZABUDOWY MIESZKANIOWEJ WIELORODZINNEJ LUB USŁUG LUB PARKINGU
- KDZ** TEREN DROGI ZBIORCZEJ
- WYMIAROWANIE PODANE W METRACH

USTALENIA DOTYCZĄCE OBIEKTÓW I TERENÓW CHRONIONYCH NA PODSTAWIE PRZEPISÓW ODRĘBNYCH:

- PLAN W CAŁOŚCI POŁOŻONY JEST W GRANICACH:
- GŁÓWNEGO ZBIORNIKA WÓD PODZIEMNYCH NR 214 - ZBIORNIK DZIAŁDOWO
 - GŁÓWNEGO ZBIORNIKA WÓD PODZIEMNYCH NR 215 - SUBNIECKA WARSZAWSKA

- GRANICA STREFY OCHRONY SANITARNEJ W ODLEGŁOŚCI 50 M OD CMENTARZA
- OBSZAR POŁOŻONY W STREFIE OCHRONY SANITARNEJ W ODLEGŁOŚCI 150 M OD CMENTARZA

OZNACZENIA INFORMACYJNE:

- OŚ NAWIETRZNEJ LINII ELEKTROENERGETYCZNEJ ŚREDNIEGO NAPIĘCIA
- GRANICA PASA OCHRONY FUNKCYJNEJ NAWIETRZNEJ LINII ELEKTROENERGETYCZNEJ ŚREDNIEGO NAPIĘCIA

UKŁAD WSPÓŁRZĘDNYCH:
układ współrzędnych 2000 (strefa VII) - EPSG 2178

ŹRÓDŁO DANYCH:
Starostwo Powiatowe w Żurominie
Pl. Piłsudskiego 4
09-300 Żuromin