


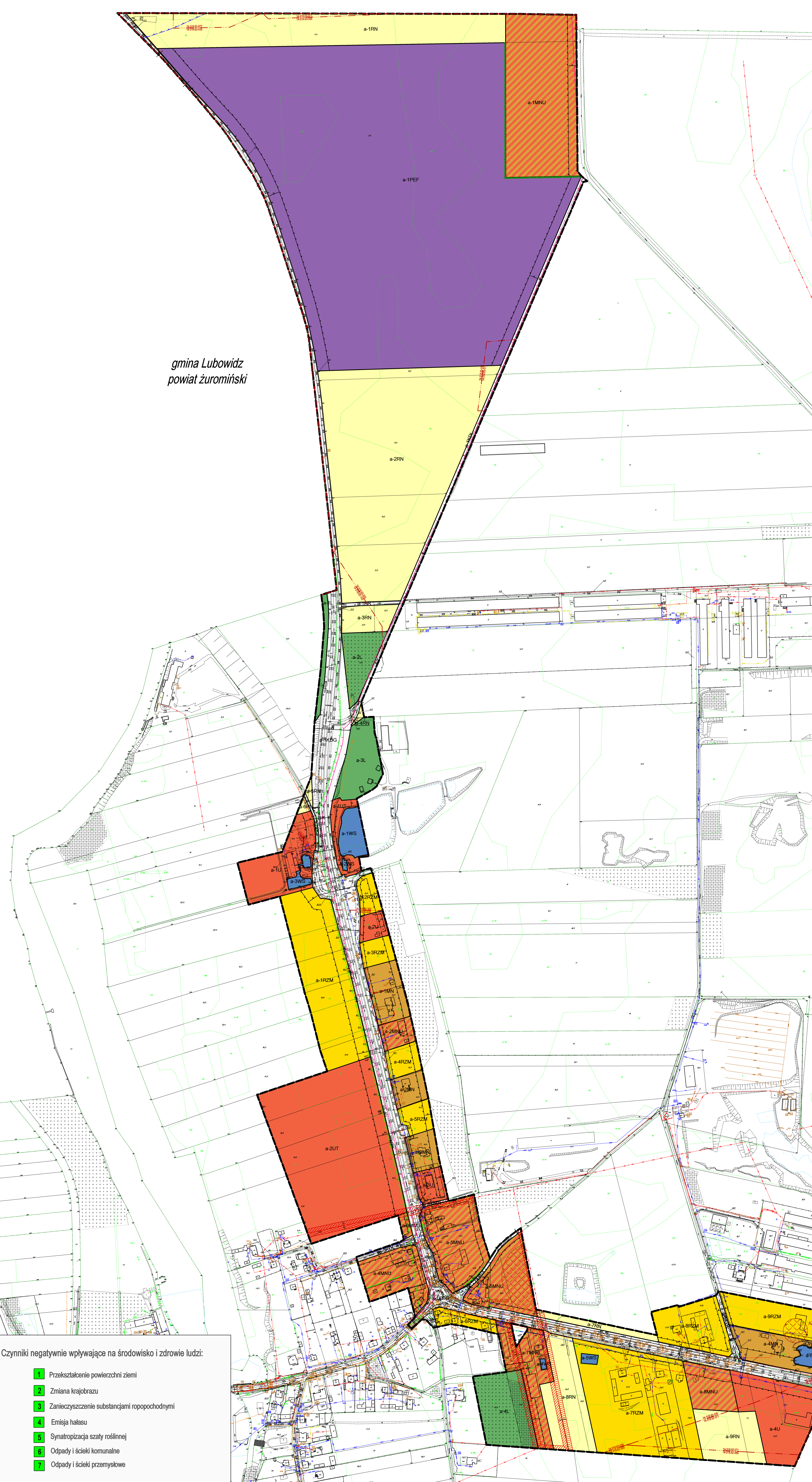
**ZAŁĄCZNIK NR 2 DO PROGNOZY ODDZIAŁYWANIA NA ŚRODOWISKO  
MIEJSCOWEGO PLANU ZAGOSPODAROWANIA PRZESTRZENNEGO  
OBEJMUJĄCEGO DROGI WOJEWÓDZKIE NR 541 I 563 WRAZ Z TERENAMI PRZYLEGLYMI  
NA OBSZARZE WIEJSKIM GMINY ŻUROMIN**

OBRĘB BRUDNICE



JEDNOSTKA PLANISTYCZNA BRUDNICE - symbol literowy a

SKALA 1:1000



gmina Lubowidz  
powiat żuromiński

**OZNACZENIA OBOWIĄZUJĄCE:**

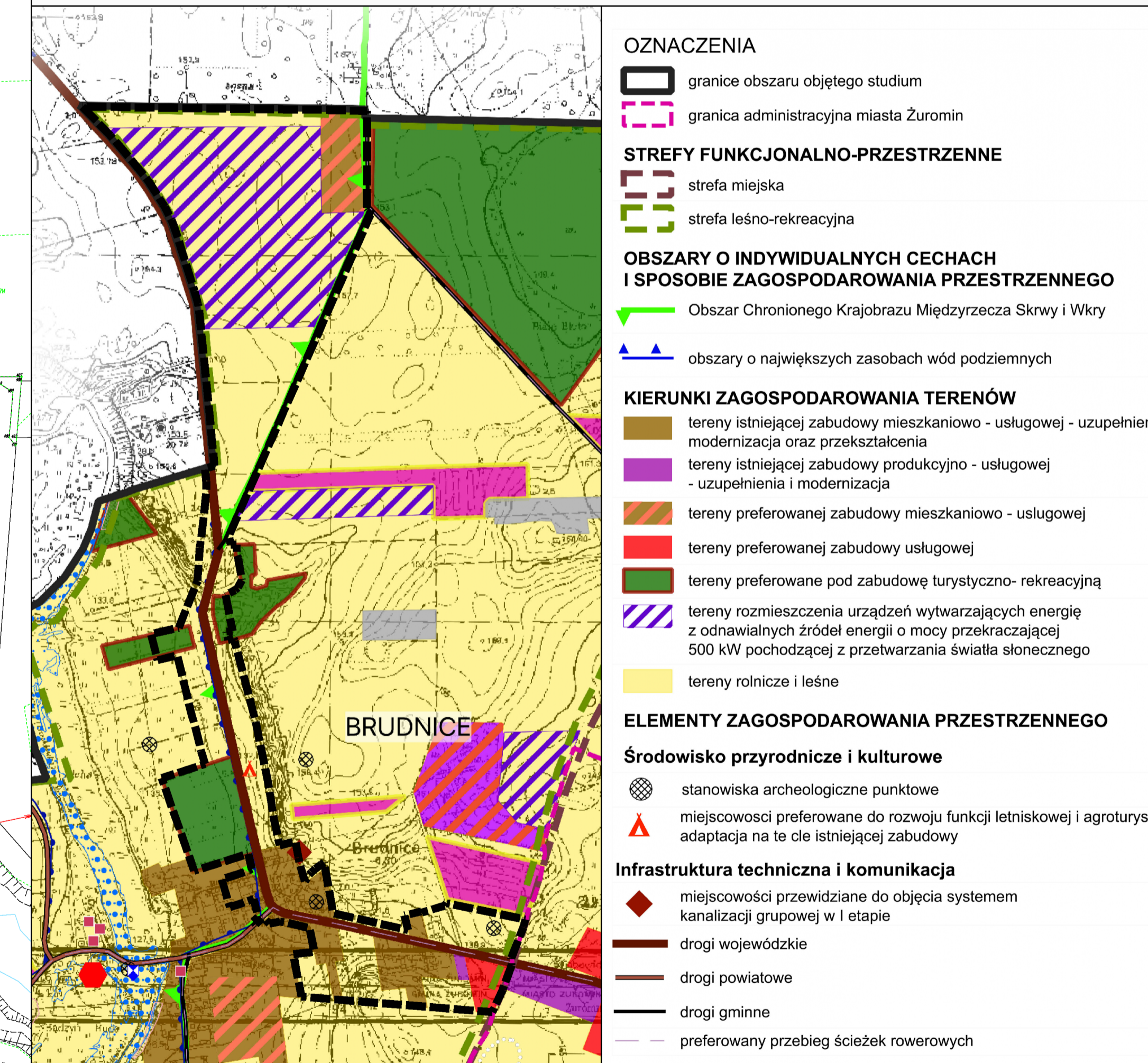
	granice obszaru objętego planem miejscowym
	linie rozgraniczające tereny o różnym przeznaczeniu lub o różnych zasadach zagospodarowania
	nieprzekraczalne linie zabudowy
	wymiarowanie
	<b>MN</b> tereny zabudowy mieszkaniowej jednorodzinnej <b>1 2 5 6</b>
	<b>MNU</b> tereny zabudowy mieszkaniowej jednorodzinnej lub usług <b>1 2 5 6</b>
	<b>U</b> tereny usług <b>1 2 5 6</b>
	<b>UT</b> tereny usług turystyki <b>1 2 5 6</b>
	<b>PEF</b> teren elektrowni słonecznej <b>1 2 5 6</b>
	<b>KDG</b> teren drogi głównej <b>3 4</b>
	<b>KDL</b> tereny drogi lokalnej <b>3 4</b>
	<b>KR</b> tereny komunikacji drogowej wewnętrznej <b>3 4</b>
	<b>RN</b> tereny rolnictwa z zakazem zabudowy <b>3 4</b>
	<b>RZM</b> tereny zabudowy zagrodowej <b>1 2 5 6</b>
	<b>WS</b> tereny wód powierzchniowych śródlądowych
	<b>L</b> tereny lasu
	nie ruchome zabytki archeologiczne - strefy ochrony OW
	granice Obszaru Chronionego Krajobrazu Międzyrzecze Skrzy i Wkry
	granice obszaru Natura 2000 Obszar Specjalnej Ochrony Doliny Wkry i Mławki
	napowietrzne linie elektroenergetyczne średniego napięcia wraz z pasami technologicznymi (pasy ochrony funkcyjnej)
	strefa ochronna od elektrowni wiatrowych związana z ograniczeniami w zabudowie, zagospodarowaniu i użytkowaniu terenu oraz występowaniem znaczącego oddziaływania tych urządzeń na środowisko
	granice obszarów wyznaczonych w Audycie Krajobrazowym wraz z ich oznaczeniem
	zieleń izolacyjna

**OZNACZENIA INFORMACYJNE:**

	granice administracyjne gminy
	nazwa jednostki administracyjnej
	granice obrębów geodezyjnych
	nazwa obrębu geodezyjnego

**WYRYS ZE STUDIUM UWARUNKOWAŃ I KIERUNKÓW  
ZAGOSPODAROWANIA PRZESTRZENNEGO  
MIASTA I GMINY ŻUROMIN**

----- granice obszaru objętego planem miejscowym



**OZNACZENIA**

- granice obszaru objętego studium
- granice administracyjne miasta Żuromin

**STREFY FUNKCJONALNO-PRZESTRZENNE**

- strefa miejska
- strefa leśno-rekreacyjna

**OBSZARY O INDYWIDUALNYCH CECHACH I SPOSOBIE ZAGOSPODAROWANIA PRZESTRZENNEGO**

- Obszar Chronionego Krajobrazu Międzyrzecze Skrzy i Wkry
- obszary o największych zasobach wód podziemnych

**KIERUNKI ZAGOSPODAROWANIA TERENÓW**

- tereny istniejącej zabudowy mieszkaniowo - usługowej - uzupełnienia, modernizacja oraz przekształcenia
- tereny istniejącej zabudowy produkcyjno - usługowej - uzupełnienia i modernizacja
- tereny preferowanej zabudowy mieszkaniowo - usługowej
- tereny preferowanej zabudowy usługowej
- tereny preferowane pod zabudowę turystyczno - rekreacyjną
- tereny rozmieszczenia urządzeń wytwarzających energię z odnawialnych źródeł energii o mocy przekraczającej 500 kW pochodzącej z przetwarzania światła słonecznego
- tereny rolnicze i leśne

**ELEMENTY ZAGOSPODAROWANIA PRZESTRZENNEGO**

**Środowisko przyrodnicze i kulturowe**

- stanowiska archeologiczne punktowe
- miejsowości preferowane do rozwoju funkcji leśniczowskiej i agroturystyki - adaptacja na to cele istniejącej zabudowy

**Infrastruktura techniczna i komunikacja**

- miejsowości przewidziane do objęcia systemem kanalizacji grupowej w I etapie
- drogi wojewódzkie
- drogi powiatowe
- drogi gminne
- preferowany przebieg ścieżek rowerowych

**Czynniki negatywnie wpływające na środowisko i zdrowie ludzi:**

- 1** Przekształcenie powierzchni ziemi
- 2** Zmiana krajobrazu
- 3** Zanieczyszczenie substancjami ropopochodnymi
- 4** Emisja hałasu
- 5** Syntropizacja szaty roślinnej
- 6** Odpady i ścieki komunalne
- 7** Odpady i ścieki przemysłowe

Układ współrzędnych:  
PL-2000 strefa 7  
Źródło pochodzenia użytego materiału państwowego zasobu geodezyjnego i kartograficznego:  
Starostwo Powiatowe w Żurominie  
Wydział Geodezji i Gospodarki Nieruchomościami  
ul. Plac Piłsudskiego 4, 09-300 Żuromin