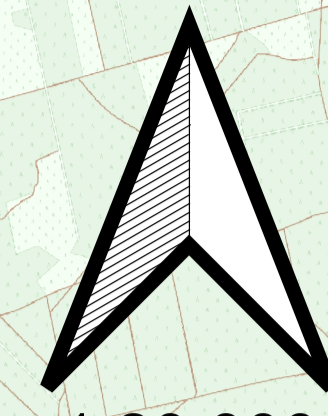


PROJEKT PLANU OGÓLNEGO GMINY i MIASTA ŻUROMIN
















STREFY PLANISTYCZNE



1:20 000

0 0,6 1,2 1,8 2,4 3 km

USTALENIA

-  Granica Gminy Żuromin
-  Obszar Uzupełnienia Zabudowy
-  Obszar Zabudowy Środkiejskiej
- Strefa Planistyczna:**
-  SW - wielofunkcyjna z zabudową mieszkaniową wieloroc
-  SJ - wielofunkcyjna z zabudową mieszkaniową jednorod
-  SZ - wielofunkcyjna z zabudową zagrodową
-  SU - usługowa
-  SP - gospodarcza
-  SR - produkcji rolniczej
-  SI - infrastrukturalna
-  SN - strefa zieleni i rekreacji
-  SC - cmentarzy
-  SG - górnictwa
-  SO - otwarta
-  SK - komunikacyjna

