






**ZAŁĄCZNIK NR 8
JEDNOSTKA
PLANISTYCZNA 4
OBREB CIERPIGÓRZ**



- | | |
|---|--|
|  | GRANICA OBSZARU OBJĘTEGO PLANEM MIEJSKOWYM |
|  | LINIA ROZGRANICZAJĄCA TERENY O RÓŻNYM PRZEZNACZENIU
LUB RÓŻNYCH ZASADACH ZAGOSPODAROWANIA |
|  | NIEPRZEKACZALNA LINIA ZABUDOWY |
|  | WYMIAROWANIE PODANE W METRACH |
|  | TEREN ZABUDOWY MIESZKANIOWEJ JEDNORODZINNEJ
LUB USŁUG |

**USTALENIA DOTYCZĄCE OBIEKTÓW I TERENÓW
CHRONIONYCH NA PODSTAWIE PRZEPISÓW
ODREBNYCH:**

PLAN W ZAKRESIE ZAŁĄCZNIKA GRAFICZNEGO NR 8 W
CAŁOŚCI POŁOŻONY JEST W:
- OBSZARZE GŁÓWNEGO ZBIORNIKA WÓD PODZIEMNYCH
NR 214 - ZBIORNIK DZIAŁDOWO;
- OBSZARZE GŁÓWNEGO ZBIORNIKA WÓD PODZIEMNYCH
NR 215 - SUBNIECKA WARSZAWSKA

UKŁAD WSPÓŁRZĘDNYCH:
układ współrzędnych 2000 (strefa VII) - EPSG 2178

ŹRÓDŁO DANYCH:
Starostwo Powiatowe w Żurominie
pl. J. Piłsudskiego 4
09-300 Żuromin