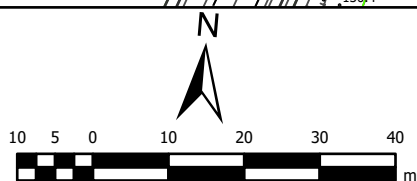
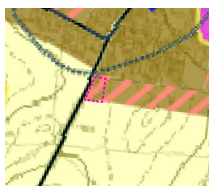








**ZAŁĄCZNIK NR 6
JEDNOSTKA
PLANISTYCZNA NR 3
OBREB CHAMSK**



**WYRYS ZE STUDIUM UWARUNKOWAŃ I KIERUNKÓW
ZAGOSPODAROWANIA PRZESTRZENNEGO GMINY I MIASTA ŻUROMIN**



- | | |
|---|--|
|  | GRANICA OBSZARU OBJĘTEGO PLANEM MIEJSCOWYM |
|  | LINIA ROZGRANICZAJĄCA TERENY O RÓŻNYM PRZEZNACZENIU
LUB RÓŻNYCH ZASADACH ZAGOSPODAROWANIA |
|  | NIEPRZEKRACZALNA LINIA ZABUDOWY |
|  | WYMIAROWANIE PODANE W METRACH |
|  | TEREN ZABUDOWY MIESZKANIOWEJ JEDNORODZINNEJ
LUB USŁUG |
|  | TEREN KOMUNIKACJI DROGOWEJ WEWNĘTRZNEJ |

PLAN W ZAKRESIE ZAŁĄCZNIKA GRAFICZNEGO NR 6 W CAŁOŚCI
POŁOŻONY JEST W OBSZARZE GŁÓWNEGO ZBIORNIKA WÓD
PODZIEMNYCH NR 215 - SUBNIECKA WARSZAWSKA;

ŹRÓDŁO DANYCH:
Starostwo Powiatowe w Żurominie
pl. J. Piłsudskiego 4
09-300 Żuromin