







**ZAŁĄCZNIK NR 3  
JEDNOSTKA  
PLANISTYCZNA 2  
OBRĘB BRUDNICE**



- |   |  |
|---|--|
|  | GRANICA OBSZARU OBJĘTEGO PLANEM MIEJSCOWYM   |
|  | LINIA ROZGRANICZAJĄCA TERENY O RÓŻNYM PRZEZNACZENIU<br>LUB RÓŻNYCH ZASADACH ZAGOSPODAROWANIA |
|  | NIEPRZEKACZALNA LINIA ZABUDOWY   |
|  | WYMIAROWANIE PODANE W METRACH  |
|  | TEREN ZABUDOWY MIESZKANIOWEJ JEDNORODZINNEJ<br>LUB USŁUG                                     |
|  | TEREN DROGI DOJAZDOWEJ   |

GRANICA OBSZARU NATURA 2000 DOLINY WKRY  
I MŁAWKI - KOD OBSZARU PLB140008

- PLAN W ZAKRESIE ZAŁĄCZNIKA GRAFICZNEGO NR 3 W CAŁOŚCI  
POŁOŻONY JEST W:  
- OBSZARZE GŁÓWNEGO ZBIORNIKA WÓD PODZIEMNYCH NR 214 -  
ZBIORNIK DZIAŁDOWO;  
- OBSZARZE GŁÓWNEGO ZBIORNIKA WÓD PODZIEMNYCH NR 215 -  
SUBNIECKA WARSZAWSKA;  
- OBSZARZE CHRONIONEGO KRAJOBRAZU MIĘDZYRZECZE SKRWY  
I WKRY:

224

OBSZAR SZCZEGÓLNEGO ZAGROŻENIA POWODZIĄ Q1%

UKŁAD WSPÓŁRZĘDNYCH:  
układ współrzędnych 2000 (strefa VII) - EPSG 2178

**ŹRÓDŁO DANYCH:**  
Starostwo Powiatowe w Żurominie  
pl. J. Piłsudskiego 4  
09-300 Żuromin