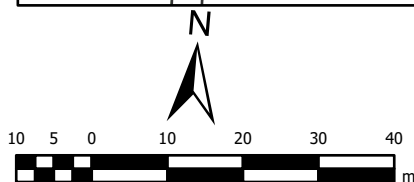
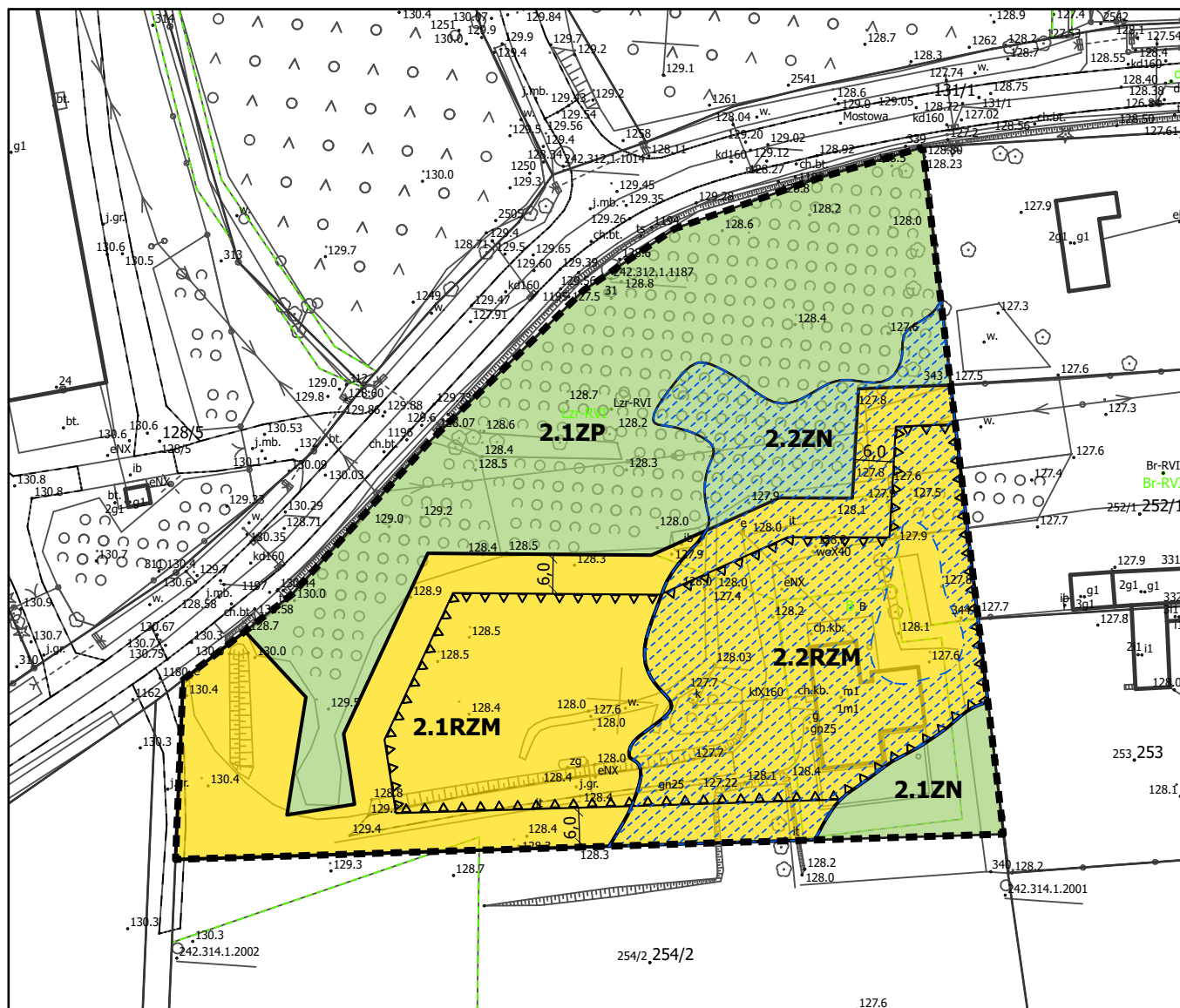


STRUKTURA FUNKCYJALNO - PRZESTRZENNĄ MIEJSCOWEGO PLANU ZAGOSPODAROWANIA PRZESTRZENNEGO DLA WYBRANYCH OBSZARÓW POŁOŻONYCH W OBRĘBACH GEODEZYJNYCH ROZWOZIN, BĘDZIMIN, RZĘŻAWY, KRUSZEWO, PONIATOWO, FRANCISZKOWO, CHAMSK, OLSZEWO, DĘBSK, WÓŁKA KLICZEWSKA, KLICZEWO MAŁE, SADOWO, CIERPIGÓRZ, BRUDNICE - OBSZAR WIEJSKI W GMINIE ŻUROMIN

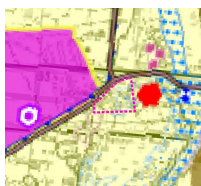
**ZAŁĄCZNIK NR 2  
JEDNOSTKA  
PLANISTYCZNA 2  
OBRĘB BRUDNICE**



**SKALA 1:1000**

WYRYS ZE STUDIUM UWARUNKÓW I KIERUNKÓW  
ZAGOSPODAROWANIA PRZESTRZENNEGO GMINY I MIASTA ŻUROMIN

--- GRANICA OPRACOWANIA PLANU MIEJSCOWEGO



	Wody powierzchniowe
	Lasy
	Tereny rolnicze
	Tereny zabudowy
	Tereny zielone
	Infrastruktura
	Granice
	Punkty
	Drogi
	Kolejnice
	Rzeki
	Jeziorka
	Tereny podmokłe
	Obiekty zabytkowe
	Obszary chronione
	Inne

**USTALENIA:**

- GRANICA OBSZARU OBJĘTEGO PLANEM MIEJSCOWYM
- LINIA ROZGRANIACZAJĄCA TERENY O RÓŻNYM PRZEZNACZENIU LUB RÓŻNYCH ZASADACH ZAGOSPODAROWANIA
- NIEPRZEKACZALNA LINIA ZABUDOWY
- WYMIAROWANIE PODANE W METRACH
- RZM** TEREN ZABUDOWY ZAGRODOWEJ
- ZP** TEREN ZIELENI URZĄDZONEJ
- ZN** TEREN ZIELENI NATURALNEJ

**USTALENIA DOTYCZĄCE OBIEKTÓW I TERENÓW  
CHRONIONYCH NA PODSTAWIE PRZEPISÓW  
ODRĘBNYCH:**

PLAN W ZAKRESIE ZAŁĄCZNIKA GRAFICZNEGO NR 2 W CAŁOŚCI  
POŁOŻONY JEST W:  
- OBSZARZE GŁÓWNEGO ZBIORNIKA WÓD PODZIEMNYCH NR 214 -  
ZBIORNIK DZIAŁDOWO;  
- OBSZARZE GŁÓWNEGO ZBIORNIKA WÓD PODZIEMNYCH NR 215 -  
SUBNIECKA WARSZAWSKA  
- OBSZARZE NATURA 2000 DOLINY WKRY I MŁAWKI - KOD OBSZARU  
PLB 140008  
- OBSZARZE CHRONIONEGO KRAJOBRZĄDU MIĘDZYRZECZE SKRWY I  
WKRY



OBSZAR SZCZEGÓLNEGO ZAGROŻENIA POWODZIĄ Q1%

UKŁAD WSPÓŁRZĘDNYCH:  
układ współrzędnych 2000 (strefa VII) - EPSG 2178

ŹRÓDŁO DANYCH:  
Starostwo Powiatowe w Żurominie  
pl. J. Piłsudskiego 4  
09-300 Żuromin