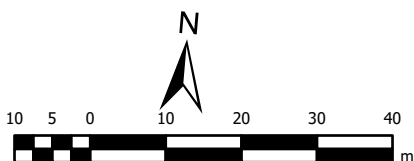
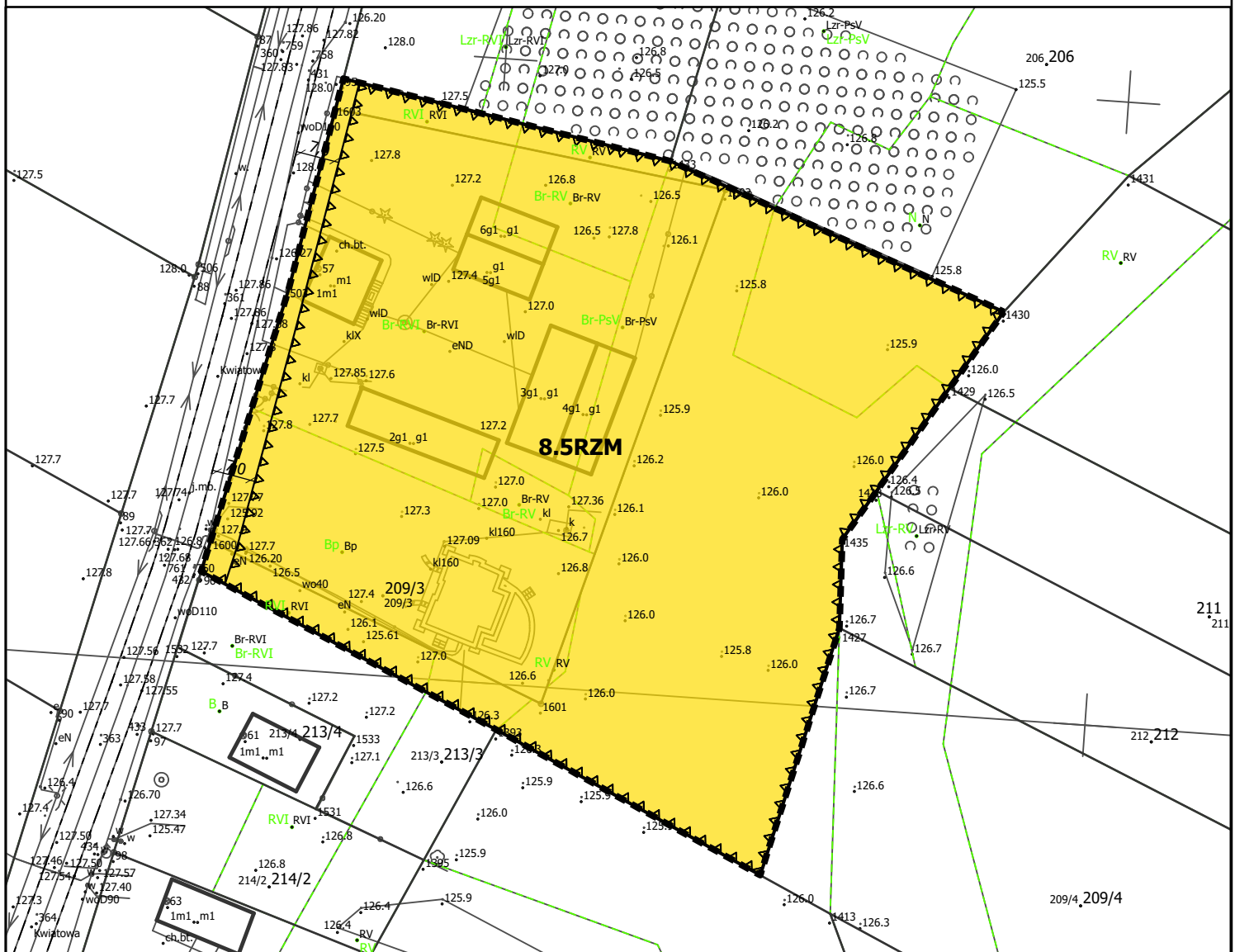



STRUKTURA FUNKCYJALNO - PRZESTRZENNA MIEJSCOWEGO PLANU ZAGOSPODAROWANIA PRZESTRZENNEGO DLA WYBRANYCH OBSZARÓW POŁOŻONYCH W OBRĘBACH GEODEZYJNYCH ROZWOZIN, BĘDZYMİN, RZĘŻAWY, KRUSZEWO, PONIATOWO, FRANCISZKOWO, CHAMSK, OLSZEWO, DĘBSK, WÓŁKA KLICZEWSKA, KLICZEWO MAŁE, SADOWO, CIERPIGÓRZ, BRUDNICE - OBSZAR WIEJSKI W GMINIE ŻUROMIN

**ZAŁĄCZNIK NR 15
JEDNOSTKA
PLANISTYCZNA 8
OBRĘB KRUSZEWO**



SKALA 1:1000



USTALENIA:

- ■ ■ GRANICA OBSZARU OBJĘTEGO PLANEM MIEJSCOWYM
- LINIA ROZGRANIACZAJĄCA TERENY O RÓŻNYM PRZEZNACZENIU LUB RÓŻNYCH ZASADACH ZAGOSPODAROWANIA
- △ △ NIEPRZEKACZALNA LINIA ZABUDOWY
- 4 WYMIAROWANIE PODANE W METRACH
- RZM TEREN ZABUDOWY ZAGRODOWEJ

USTALENIA DOTYCZĄCE OBIEKTÓW I TERENÓW CHRONIONYCH NA PODSTAWIE PRZEPISÓW ODREBNYCH:

PLAN W ZAKRESIE ZAŁĄCZNIKA GRAFICZNEGO NR 15 W CAŁOŚCI POŁOŻONY JEST W:
 - OBSZARZE GŁÓWNEGO ZBIORNIKA WÓD PODZIEMNYCH NR 214 - ZBIORNIK DZIAŁDOWO;
 - OBSZARZE GŁÓWNEGO ZBIORNIKA WÓD PODZIEMNYCH NR 215 - SUBNIECKA WARSZAWSKA;
 - OBSZARZE CHRONIONEGO KRAJOBRAZU MIĘDZYRZECZE SKRWY I WKRY

UKŁAD WSPÓŁRZĘDNYCH:
układ współrzędnych 2000 (strefa VII) - EPSG 2178

ŹRÓDŁO DANYCH:
Starostwo Powiatowe w Żurominie
pl. J. Piłsudskiego 4
09-300 Żuromin