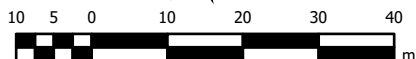
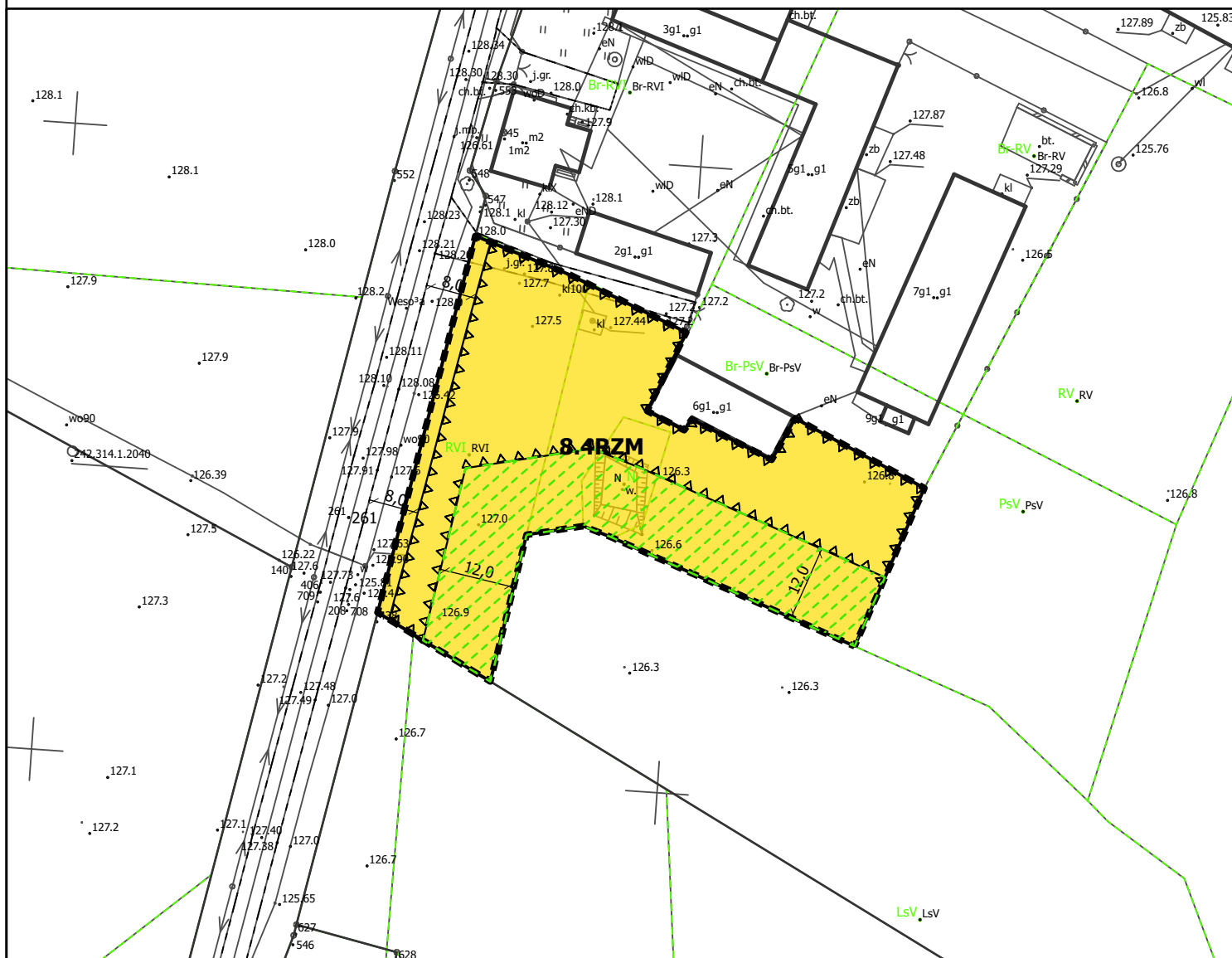
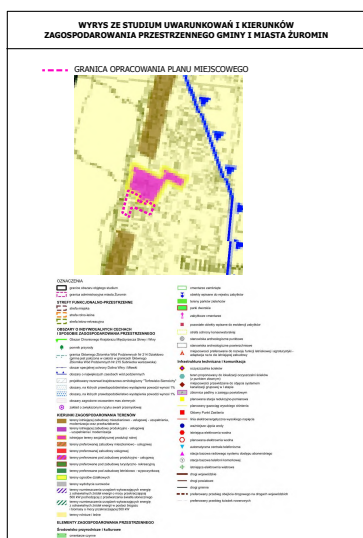


STRUKTURA FUNKCYJALNO - PRZESTRZENNA MIEJSCOWEGO PLANU ZAGOSPODAROWANIA PRZESTRZENNEGO DLA WYBRANYCH OBSZARÓW POŁOŻONYCH W OBREBACH GEODEZYJNYCH ROZWOZIN, BĘDZIMIN, RZĘŻAWY, KRUSZEWO, PONIATOWO, FRANCISZKOWO, CHAMSK, OLSZEWO, DĘBSK, WÓŁKA KLICZEWSKA, KLICZEWO MAŁE, SADOWO, CIERPIGÓRZ, BRUDNICE - OBSZAR WIEJSKI W GMINIE ŻUROMIN

**ZAŁĄCZNIK NR 14  
JEDNOSTKA  
PLANISTYCZNA 8  
OBREB KRUSZEWO**



**SKALA 1:1000**



**USTALENIA:**

- ■ ■ GRANICA OBSZARU OBJĘTEGO PLANEM MIEJSCOWYM
- LINIA ROZGRANICZAJĄCA TERENY O RÓŻNYM PRZEZNACZENIU LUB RÓŻNYCH ZASADACH ZAGOSPODAROWANIA
- △ △ △ NIEPRZEKACZALNA LINIA ZABUDOWY
- 4 WYMIAROWANIE PODANE W METRACH
- RZM TEREN ZABUDOWY ZAGRODOWEJ

**USTALENIA DOTYCZĄCE OBIEKTÓW I TERENÓW CHRONIONYCH NA PODSTAWIE PRZEPISÓW ODRĘBNYCH:**

PLAN W ZAKRESIE ZAŁĄCZNIKA GRAFICZNEGO NR 14 W CAŁOŚCI POŁOŻONY JEST W:  
 - OBSZARZE GŁÓWNEGO ZBIORNIKA WÓD PODZIEMNYCH NR 214 - ZBIORNIK DZIAŁDOWO;  
 - OBSZARZE GŁÓWNEGO ZBIORNIKA WÓD PODZIEMNYCH NR 215 - SUBNIECKA WARSZAWSKA;  
 - OBSZARZE CHRONIONEGO KRAJOBRAZU MIĘDZYRZECZE SKRWY I WKRY

RZM STREFA OGRANICZEŃ LOKALIZOWANIA ZABUDOWY OD LASU

UKŁAD WSPÓŁRZĘDNYCH:  
układ współrzędnych 2000 (strefa VII) - EPSG 2178

ŹRÓDŁO DANYCH:  
Starostwo Powiatowe w Żurominie  
pl. J. Piłsudskiego 4  
09-300 Żuromin