

**1. INFORMACJE PODSTAWOWE**

Kategoria JCWP	JCWP RW - jednolita część wód powierzchniowych rzecznych
Nazwa JCWP	Wkra od Szkotówki do Mławki
Kod JCWP	RW20001626839
Typ JCWP	Rz_org - Rzeka w dolinie o dużym udziale torfowisk
Rzeczywista długość JCWP [km]	101.18
Powierzchnia zlewni JCWP [km <sup>2</sup> ]	398.76
Obszar dorzecza	obszar dorzecza Wisły
Region wodny	region wodny Środkowej Wisły
Regionalny Zarząd Gospodarki Wodnej	Regionalny Zarząd Gospodarki Wodnej w Warszawie
Zarząd Zlewni	Zarząd Zlewni w Ciechanowie
Nadzór wodny	Nadzór wodny w Działdowie, Nadzór wodny w Żurominie
Regionalna Dyrekcja Ochrony Środowiska	RDOŚ w Bydgoszczy; RDOŚ w Olsztynie; RDOŚ w Warszawie
Województwo (TERYT)	kujawsko-pomorskie (04); mazowieckie (14); warmińsko-mazurskie (28)
Powiat (TERYT)	brodnicki (0402); działdowski (2803); mławski (1413); sierpecki (1427); żuromiński (1437)
Gmina (TERYT)	Biezuń (1437013); Działdowo (2803022); Górzno (0402053); Iłowo-Osada (2803032); Kuczbork-Osada (1437022); Lidzbark (2803043); Lubowidz (1437033); Lutocin (1437042); M. Działdowo (2803011); Płośnica (2803052); Radzanów (1413042); Rościszewo (1427042); Siemiątkowo (1437052); Zawidz (1427072); Żuromin (1437063)
Czy JCWP uległa zmianie (powstała w wyniku podzielenia lub scalenia JCWP w poprzednim cyklu planistycznym (2016-2021))?	bez zmian
Kod i nazwa JCWP w poprzednim cyklu planistycznym (2016-2021)	RW20001926839 (Wkra od połączenia ze Szkotówką do Mławki bez Mławki)

**2. WARUNKI REFERENCYJNE**

Nazwa dokumentu źródłowego	rozporządzenie Ministra Infrastruktury z dnia 25.06.2021 r. w sprawie klasyfikacji stanu ekologicznego, potencjału ekologicznego i stanu chemicznego oraz sposobu klasyfikacji stanu jednolitych części wód powierzchniowych, a także środowiskowych norm jakości dla substancji priorytetowych (Dz.U. 2021 poz. 1475)
Fitoplankton - Indeks IFPL	≥ 0,96
Fitobentos - Indeks okrzemkowy (IO)	> 0,54
Makrofity - Makrofitowy indeks rzeczny (MIR)	≥ 0,832
Makrobezkręgowce bentosowe - Indeks MMI_PL	≥ 0,893
<b>Ichtiofauna</b>	
Indeks EFI+PL dla rzek z dominacją ryb łososiowatych (Salmonid)	nie ustala się
Indeks EFI+PL dla rzek z dominacją ryb karpiowatych (Cyprinid)	
Brodzenie	nie ustala się
Potów z łodzi	nie ustala się
Wskaźnik IBI_PL	≥ 0,791 (jeżeli stwierdzono brak ryb, jednolitej części wód rzecznych nadaje się klasę V)

**3. STATUS JCWP**

Status JCWP	NAT - naturalna część wód
-------------	---------------------------

**4. POWIĄZANIE JCWP Z JCWPd**

Kody powiązanych JCWPd	PLGW200049
------------------------	------------

**5. OCENA STANU JCWP**

Czy JCWP była monitorowana (posiadała ustalony ppk w okresie 2016-2021)?	TAK - zlewnia była monitorowana
Kod punktu pomiarowo-kontrolnego (2016-2021)	PL01S0701_1269
Współrzędne geograficzne punktu pomiarowo-kontrolnego [2016-2021] (długość; szerokość)	20.065406; 52.951392
Czy JCWP jest monitorowana (posiada ustalony ppk na okres 2022-2027)?	TAK - zlewnia jest monitorowana
Kod punktu pomiarowo-kontrolnego (2022-2027)	PL01S0701_1269
Współrzędne geograficzne punktu pomiarowo-kontrolnego [2022-2027] (długość; szerokość)	20.065406; 52.951392
Podstawa prawna dokonanej klasyfikacji stanu wód	rozporządzenie Ministra Infrastruktury z dnia 25.06.2021 w sprawie klasyfikacji stanu ekologicznego, potencjału ekologicznego i stanu chemicznego oraz sposobu klasyfikacji stanu jednolitych części wód powierzchniowych, a także środowiskowych norm jakości dla substancji priorytetowych (Dz.U. 2021 poz. 1475)
Ocena stanu na podstawie oceny stanu GIOŚ 2014-2019 i oceny eksperckiej (wg klasyfikacji obowiązującej od 1 stycznia 2022 r.)	
Stan/potencjał ekologiczny	umiarkowany stan ekologiczny
Wskaźniki determinujące stan/ potencjał ekologiczny	fosfor fosforanowy (V); makrofity
Stan chemiczny	stan chemiczny dobry
Wskaźniki determinujące stan chemiczny	nie dotyczy
Stan (ogólny)	zły stan wód

**6. PRESJE DETERMINUJĄCE STAN WÓD**

Rodzaj użytkowania obszaru zlewni JCWP (% powierzchni zlewni)	
Tereny zurbanizowane	2
Tereny użytkowane rolniczo	62
Tereny leśne	33
Zidentyfikowane presje znaczące. Wynik analizy znaczących oddziaływań – JCWP	BIO_FIZ (na elementy biologiczne zależne od fizykochemii), FIZ (na elementy fizykochemiczne), OCH (na obszary chronione)
Rodzaj presji determinującej stan wód w obrębie danej JCWP	
Główne źródło presji troficznych	nawożenie i depozycja oraz odpływ miejski (wody opadowe)
Główne źródło presji zasalających	nie dotyczy
Główne źródło presji z grupy syntetycznych i niesyntetycznych substancji zanieczyszczających	nie dotyczy
Główne źródło presji hydromorfologicznych	PRESJA_TROFI: nawożenie i depozycja oraz odpływ miejski (wody opadowe) I PRESJA_HYMO: prostowanie koryta - rzeki główne, budowle piętrzące - rzeki główne,
Główne źródło presji chemicznych	nie dotyczy
Ocena ryzyka nieosiągnięcia celu środowiskowego	zagrożona

**7. OBSZARY CHRONIONE WYMNIENIONE W ZAŁ. IV RDW ORAZ USTAWIE Z DNIA 20 LIPCA 2017 R. – PRAWO WODNE**

Jcw przeznaczone do poboru wody na potrzeby zaopatrzenia ludności w wodę przeznaczoną do spożycia przez ludzi	NIE – JCWP nieprzeznaczona do poboru wody na potrzeby zaopatrzenia ludności w wodę przeznaczoną do spożycia przez ludzi
Jcw przeznaczone do celów rekreacyjnych, w tym kąpieliskowych	TAK – JCWP przeznaczona do celów rekreacyjnych, w tym kąpieliskowych

Obszary wyznaczone jako tereny wrażliwe na mocy dyrektywy 91/271/EWG - obszary wrażliwe na eutrofizację wywołaną zanieczyszczeniami pochodzącymi ze źródeł komunalnych rozumianą jako wzbogacanie wód biogenami, w szczególności związkami azotu lub fosforu, powodującymi przyspieszony wzrost glonów oraz wyższych form życia roślinnego, w wyniku którego następują niepożądane zakłócenia biologicznych stosunków w środowisku wodnym oraz pogorszenie jakości tych wód

TAK - cała zlewnia JCWP stanowi obszar wrażliwy na eutrofizację wywołaną zanieczyszczeniami pochodzącymi ze źródeł komunalnych rozumianą jako wzbogacanie wód biogenami, w szczególności związkami azotu lub fosforu, powodującymi przyspieszony wzrost glonów oraz wyższych form życia roślinnego, w wyniku którego następują niepożądane zakłócenia biologicznych stosunków w środowisku wodnym oraz pogorszenie jakości tych wód

Obszary przeznaczone do ochrony siedlisk lub gatunków, dla których utrzymanie lub poprawa stanu jest ważnym czynnikiem w ich ochronie

1. PL.ZIPOP.1393.PK.145 2. PL.ZIPOP.1393.PK.104 3. PL.ZIPOP.1393.OCHK.129 4. PL.ZIPOP.1393.OCHK.232 5. PL.ZIPOP.1393.OCHK.343 6. PL.ZIPOP.1393.OCHK.513 7. PL.ZIPOP.1393.OCHK.555 8. PL.ZIPOP.1393.OCHK.68 9. PL.ZIPOP.1393.OCHK.540 10. PL.ZIPOP.1393.N2K.PLB140008.B 11. PL.ZIPOP.1393.N2K.PLH280012.H 12. PL.ZIPOP.1393.UE.1427072.631 13. PL.ZIPOP.1393.UE.2803022.90 14. PL.ZIPOP.1393.UE.1427042.656

#### 1 (obszar chroniony)

Nazwa obszaru	Górznieńsko-Lidzbarski Park Krajobrazowy
Typ obszaru	park krajobrazowy
Kod INSPIRE obszaru	PL.ZIPOP.1393.PK.145
Podstawa prawna utworzenia obszaru	rozporządzenie nr 1/90 Wojewody Toruńskiego z dnia 11 września 1990 r. w sprawie: utworzenia Górznieńsko-Lidzbarskiego Parku Krajobrazowego; rozporządzenie Nr 9 Wojewody Ciechanowskiego z dnia 9 maja 1998 r. w sprawie utworzenia Górznieńsko-Lidzbarskiego Parku Krajobrazowego; rozporządzenie nr 17/98 Wojewody Toruńskiego z dnia 16 czerwca 1998 r. w sprawie Górznieńsko-Lidzbarskiego Parku Krajobrazowego; rozporządzenie Nr 24/98 Wojewody Ciechanowskiego z dnia 11 grudnia 1998r. w sprawie zmiany rozporządzenia Wojewody Ciechanowskiego w sprawie utworzenia Górznieńsko - Lidzbarskiego Parku Krajobrazowego; rozporządzenie Nr 31 Wojewody Mazowieckiego z dnia 03 czerwca 2003r. w sprawie Górznieńsko - Lidzbarskiego Parku Krajobrazowego znajdującego się w granicach województwa mazowieckiego; rozporządzenie Nr 55 Wojewody Mazowieckiego z dnia 17 maja 2005 r. w sprawie Górznieńsko-Lidzbarskiego Parku Krajobrazowego w części położonej w województwie mazowieckim.; rozporządzenie nr 15 Wojewody Kujawsko-Pomorskiego z dnia 15 czerwca 2005 r. w sprawie Górznieńsko-Lidzbarskiego Parku Krajobrazowego; rozporządzenie Nr 38 Wojewody Warmińsko-Mazurskiego z dnia 27 września 2005 r. w sprawie Górznieńsko-Lidzbarskiego Parku Krajobrazowego w części dotyczącej województwa warmińsko-mazurskiego.; rozporządzenie Nr 12 Wojewody Mazowieckiego z dnia 6 lipca 2006 r. zmieniające rozporządzenie w sprawie Górznieńsko-Lidzbarskiego Parku Krajobrazowego w części położonej w województwie mazowieckim
Powierzchnia obszaru (całkowita) [ha]	27764.3
Udział obszaru w długości JCWP [%]	nie dotyczy
Udział obszaru w powierzchni zlewni JCWP [%]	13

**Cel środowiskowy dla obszaru**

Ochrona przyrody i krajobrazu w warunkach zrównoważonego rozwoju. Eliminacja lub ograniczanie zagrożeń dla przyrody i krajobrazu. W szczególności: jeziora, rzeki, strumienie, bagna, torfowiska niskie, torfowiska wysokie, torfowiska zasadowe, gytiowiska, zmiennowilgotne łąki trzęślicowe, wypływy wód podziemnych, łągi olszowe, łągi jesionowe, lasy i bory bagienne, flora i fauna ekosystemów wodno-błotnych Wysoka jakość wód w jeziorach i ciekach wodnych. Zachowanie w stanie naturalnym terenów bagiennych i wodno-błotnych. Zachowanie najcenniejszych siedlisk przyrodniczych, siedlisk zwierząt, roślin i grzybów. Zachowanie krajobrazów o charakterze naturalnym i w niewielkim stopniu przekształconych. [Wymaga wg proj. planu ochrony: Zachowanie rynien polodowcowych i ich sandrowo-morenowego otoczenia oraz fragmentu doliny rzecznej (Brynicy) o cechach zbliżonych do naturalnych, oraz jej wysoczyznowego i sandrowego otoczenia. Zachowanie naturalnych warunków cyrkulacji wody w najmniej przekształconych antropogenicznie zlewniach podstawowych. Utrzymanie lub przywrócenie warunków hydrograficznych umożliwiających rozwój naturalnych siedlisk roślinnych poprzez odpowiednie ukierunkowanie melioracji. Poprawa obecnego stanu jakościowego wód powierzchniowych. Ochrona zbiorowisk roślinnych zagrożonych wyginieciem w skali kraju ze względu na zanikanie właściwych dla nich siedlisk – dotyczy to głównie roślinności torfowisk. Zwiększenie powierzchni naturalnych i półnaturalnych zbiorowisk wzdłuż brzegów zbiorników wodnych i cieków. Ochrona wód poprzez uporządkowanie gospodarki wodno-ściekowej. Ochrona środowiska przed zagrożeniami pochodzącymi z rolnictwa. Zachowanie ekosystemów barierowych (buforowych) hamujących przepływ biogenów z pól do wód powierzchniowych. Utrzymanie w stanie naturalnym wszystkich bagien, mokradeł i terenów podmokłych (naturalna retencja wód). Uregulowanie gospodarki wodno-ściekowej i gospodarki odpadami na terenach wiejskich oraz na terenach i w obiektach turystycznych. Renaturalizacja i odbudowa obiektów i systemów wodnych (mała retencja). Wykluczenie wydobywania torfu. Ochrona układu i stabilizacji stanu wód najważniejszego ciągu wodnego Parku – doliny Brynicy. Ochrona wszelkich zbiorników wodnych w szczególności śródlęśnych i śródpolnych „oczek wodnych”, obszarów podmokłych i mokradeł oraz terenów bagiennych stanowiących obszary retencji naturalnej. Utrzymanie właściwych stosunków wodnych i troficznych siedlisk torfowiskowych. Zachowanie naturalnego przepływu i chemizmu wód. Zachowanie naturalnego kształtu i przebiegu koryt rzecznych. Zachowanie naturalnego charakteru terasy zalewowej, a w niektórych przypadkach - terasy nadzalewowej. Pozostawienie olsów i lasów łągowych w obrębie doliny poza użytkowaniem gospodarczym. Ochrona starorzeczy i ich roślinności. Ochrona źródeł i stref wysięków zboczowych z interesującą i rzadką roślinnością źródliskową. Ochrona roślinności wodnej i przywodnej poprzez wyeliminowanie mechanicznego niszczenia roślin, udostępnianie brzegów do masowego wypoczynku tylko w obrębie stref specjalnie w tym celu zagospodarowanych (pomosty, plaże, inne), ograniczenie penetracji brzegów przez zakrzaczenie obrzeży jezior. Czynna ochrona mokradeł oraz torfowisk śródlęśnych i śródpolnych jako miejsc koncentracji łągów ptaków. Tworzenie na wybranych odcinkach Brynicy i Górzanki niewielkich rozlewisk i zalewów na łąkach i nieużytkach leśnych (tworzenie miejsc gniazdowania: łąbędzia niemego, gągoła, żurawia, samotnika, kszczyka i czajki). Renaturyzacja niektórych wcześniej zmeliorowanych siedlisk leśnych (tworzenie miejsc rozrodu perkozka i perkozka rdzawoszyjnego) -nie penetrowanie trzcinowisk i szuwarów przez wędkarzy w okresie od połowy kwietnia do końca czerwca (z wyłączeniem istniejących pomostów do wędkowania). Nie używanie łodzi z silnikiem spalinowym na wszystkich wodach powierzchniowych Parku. Ochrona miejsc tarliskowych łośosia i troci wędrownej, i głowaczy na ciekach zasilających wody Parku [wymaga zachowania i

**Uwagi dotyczące obszaru**

sprawujący nadzór nad obszarem nie dysponuje danymi, na podstawie których mógłby dokonać oceny obszaru, o której mowa w art. 349 ust. 14 pr.w.

**2 (obszar chroniony)**

Nazwa obszaru	Welski Park Krajobrazowy
Typ obszaru	park krajobrazowy
Kod INSPIRE obszaru	PL.ZIPOP.1393.PK.104
Podstawa prawna utworzenia obszaru	rozporządzenie Nr 24/95 Wojewody Ciechanowskiego z dnia 18 grudnia 1995 roku w sprawie utworzenia Welskiego Parku Krajobrazowego; rozporządzenie Nr 24/96 Wojewody Toruńskiego z dnia 8 sierpnia 1996 roku w sprawie utworzenia Welskiego Parku Krajobrazowego; rozporządzenie Nr 34 Wojewody Warmińsko-Mazurskiego z dnia 27 września 2005 r. w sprawie Welskiego Parku Krajobrazowego.
Powierzchnia obszaru (całkowita) [ha]	20444
Udział obszaru w długości JCWP [%]	7.44

Udział obszaru w powierzchni zlewni JCWP [%]	4.65
Cel środowiskowy dla obszaru	Ochrona przyrody i krajobrazu w warunkach zrównoważonego rozwoju. Eliminacja lub ograniczanie zagrożeń dla przyrody i krajobrazu. W szczególności: rzeka, jeziora, starorzecza, mokradła, wilgotne łąki, oczka wodne, torfianki, stawy rybne, torfowiska wysokie, torfowiska niskie, torfowiska przejściowe, torfowiska alkaliczne, gytiowiska, torfowiska zasadowe, bór bagienny, brzezina bagienna, łągi olszowo-jesionowe, ols torfowcowy i brzozowy, zbiorowiska ramienic w jeziorach, flora i fauna ekosystemów wodno-błotnych Zachowanie swobodnie meandrującej rzeki Wel i jej doliny oraz licznych starorzeczy i odnóg, torfowisk i obszarów wodno-błotnych. Zachowanie odcinków przełomowych rzeki Wel ze szczególnym uwzględnieniem jej odcinków o charakterze potoku górskiego.
Uwagi dotyczące obszaru	sprawujący nadzór nad obszarem nie dysponuje danymi, na podstawie których mógłby dokonać oceny obszaru, o której mowa w art. 349 ust. 14 pr.w.
<b>3 (obszar chroniony)</b>	
Nazwa obszaru	Równina Raciążska
Typ obszaru	obszar chronionego krajobrazu
Kod INSPIRE obszaru	PL.ZIPOP.1393.OCHK.129
Podstawa prawna utworzenia obszaru	Uchwała Nr 163/XXVI/88 Wojewódzkiej Rady Narodowej w Płocku z dnia 9 czerwca 1988 r. w sprawie ochrony krajobrazu w województwie płockim; rozporządzenie Nr 16/98 Wojewody Płockiego z dnia 27 kwietnia 1998 r. w sprawie dostosowania uchwały nr 163/XXVI/88 Wojewódzkiej Rady Narodowej w Płocku z dnia 9 czerwca 1988 r. w sprawie ochrony krajobrazu w województwie płockim do wymagań ustawy z dnia 16 października 1991 r. o ochronie przyrody; rozporządzenie Nr 60 Wojewody Mazowieckiego z dnia 24 lipca 2002 r. w sprawie wprowadzenia obszarów chronionego krajobrazu; rozporządzenie Nr 16 Wojewody Mazowieckiego z dnia 27 lipca 2006 r. w sprawie Obszaru Chronionego Krajobrazu Równina Raciążska; Uchwała Nr 34/13 Sejmiku Woj. Mazowieckiego z dnia 18 lutego 2013 r. zmieniająca niektóre rozporządzenia Wojewody Mazowieckiego dotyczące obszarów chronionego krajobrazu
Powierzchnia obszaru (całkowita) [ha]	10402
Udział obszaru w długości JCWP [%]	nie dotyczy
Udział obszaru w powierzchni zlewni JCWP [%]	2.66

**Cel środowiskowy dla obszaru**

Zachowanie wyróżniającego się krajobrazu o zróżnicowanych ekosystemach, jego potencjału dla turystyki i wypoczynku oraz funkcji korytarzy ekologicznych. Utrzymywanie, a w razie potrzeby podwyższanie poziomu wód gruntowych w lasach, w szczególności na siedliskach wilgotnych i bagiennych: w borach bagiennych, olsach i łągach. Zachowanie i utrzymywanie w stanie zbliżonym do naturalnego istniejących śródleśnych cieków, mokradeł. Zachowanie śródpolnych torfowisk, zabagnień, podmokłości oraz oczek wodnych. Melioracje odwadniające, w tym regulowanie odpływu wody z sieci rowów, dopuszczalne tylko w ramach racjonalnej gospodarki rolnej, z bezwzględnym zachowaniem w stanie nienaruszonym terenów podmokłych, w tym torfowisk i obszarów wodno-błotnych oraz obszarów źródliskowych cieków. Zachowanie i ochrona zbiorników wód powierzchniowych wraz z pasem roślinności okalającej, poza rowami melioracyjnymi. Lokalizowanie wałów przeciwpowodziowych jak najdalej od koryta rzeki, wykorzystując naturalną rzeźbę terenu. Tworzenie stref buforowych wokół zbiorników wodnych w postaci pasów zadrzewień i zakrzewień, celem ograniczenia spływu substancji biogennej i zwiększenia bioróżnorodności biologicznej. Prowadzenie prac regulacyjnych i utrzymaniowych rzek tylko w zakresie niezbędnym dla rzeczywistej ochrony przeciwpowodziowej. Zachowanie i wspomaganie naturalnego przepływu wód w zbiornikach wodnych na obszarach międzywał - stopniowe przywracanie naturalnych procesów kształtowania i sukcesji starorzeczy poprzez wykorzystanie naturalnych wylewów. Zapewnienie swobodnej migracji rybom w ciekach, poprzez budowę przepławek na istniejących i nowych budowlach piętrzących. Utrzymanie i wprowadzanie zakrzewień i szuwarów wokół zbiorników wodnych, w szczególności starorzeczy i oczek wodnych, jako bariery ograniczającej dostęp do linii brzegowej, utrzymanie lub tworzenie pasów zakrzewień i zadrzewień wzdłuż cieków jako naturalnej obudowy biologicznej ograniczającej spływ zanieczyszczeń z pól uprawnych. Ograniczenie działań powodujących obniżenie zwierciadła wód podziemnych, w szczególności budowy urządzeń drenarskich i rowów odwadniających na gruntach ornych, łąkach i pastwiskach w dolinach rzecznych oraz na krawędzi tarasów zalewowych i wysoczyzn. Zachowanie i ewentualne odtwarzanie korytarzy ekologicznych opartych o ekosystemy wodne, celem zachowania dróg migracji gatunków związanych z wodą. Zwiększanie retencji wodnej, przy czym zbiorniki małej retencji winny dodatkowo wzbogacać różnorodność biologiczną terenu, uwzględniając starorzeczca i lokalne obniżenia terenu, w miarę możliwości technicznych i finansowych zalecane jest odtworzenie funkcji obszarów źródliskowych o dużych zdolnościach retencyjnych, w miarę możliwości należy zachowywać lub odtwarzać siedliska hydrogeniczne mające dużą rolę w utrzymaniu lokalnej różnorodności biologicznej. Utrzymanie i odtwarzanie meandrów na wybranych odcinkach cieków; w razie możliwości wprowadzanie wtórnego zabagnienia terenów.

**Uwagi dotyczące obszaru**

sprawujący nadzór nad obszarem nie dysponuje danymi, na podstawie których mógłby dokonać oceny obszaru, o której mowa w art. 349 ust. 14 pr.w.

**4 (obszar chroniony)**

Nazwa obszaru	Okolice Rybna i Lidzbarka
Typ obszaru	obszar chronionego krajobrazu
Kod INSPIRE obszaru	PL.ZIPOP.1393.OCHK.232
Podstawa prawna utworzenia obszaru	Uchwała Nr 59/X/90 Wojewódzkiej Rady Narodowej w Ciechanowie z dnia 23 kwietnia 1990r. w sprawie wyznaczenia obszarów chronionego krajobrazu na terenie województwa ciechanowskiego; rozporządzenie Nr 8/1998 Wojewody Ciechanowskiego z dnia 22 maja 1998 r. w sprawie wyznaczenia obszarów chronionego krajobrazu na terenie województwa ciechanowskiego; rozporządzenie Nr 61 Wojewody Mazowieckiego z dnia 24 lipca 2002 r. w sprawie wprowadzenia obszarów chronionego krajobrazu; rozporządzenie Nr 35 Wojewody Mazowieckiego z dnia 23 czerwca 2003 r. zmieniające rozporządzenie nr 61 z dnia 24 lipca 2002 r. w sprawie wprowadzenia obszarów chronionego krajobrazu; rozporządzenie Nr 50 Wojewody Mazowieckiego z dnia 18 września 2003 r. zmieniające rozporządzenie w sprawie wprowadzenia obszarów chronionego krajobrazu; rozporządzenie Nr 19 Wojewody Mazowieckiego z dnia 15 kwietnia 2005 r. w sprawie Obszaru Chronionego Krajobrazu Okolice Rybna i Lidzbarka; Uchwała Nr 34/13 sejmiku Woj. Mazowieckiego z dnia 18 lutego 2013 r. zmieniająca niektóre rozporządzenia Wojewody Mazowieckiego dotyczące obszarów chronionego krajobrazu
Powierzchnia obszaru (całkowita) [ha]	715.7
Udział obszaru w długości JCWP [%]	4.85
Udział obszaru w powierzchni zlewni JCWP [%]	1.65



**Cel środowiskowy dla obszaru**

Zachowanie wyróżniającego się krajobrazu o zróżnicowanych ekosystemach, jego potencjału dla turystyki i wypoczynku oraz funkcji korytarzy ekologicznych. Utrzymywanie, a w razie potrzeby podwyższanie poziomu wód gruntowych w lasach, w szczególności na siedliskach wilgotnych i bagiennych: w borach bagiennych, olsach i łągach. Zachowanie i utrzymywanie w stanie zbliżonym do naturalnego istniejących śródleśnych cieków, mokradeł. Zachowanie śródpolnych torfowisk, zabagnień, podmokłości oraz oczek wodnych. Melioracje odwadniające, w tym regulowanie odpływu wody z sieci rowów, dopuszczalne tylko w ramach racjonalnej gospodarki rolnej, z bezwzględnym zachowaniem w stanie nienaruszonym terenów podmokłych, w tym torfowisk i obszarów wodno-błotnych oraz obszarów źródliskowych cieków. Zachowanie i ochrona zbiorników wód powierzchniowych wraz z pasem roślinności okalającej, poza rowami melioracyjnymi. Lokalizowanie wałów przeciwpowodziowych jak najdalej od koryta rzeki, wykorzystując naturalną rzeźbę terenu. Tworzenie stref buforowych wokół zbiorników wodnych w postaci pasów zadrzewień i zakrzewień, celem ograniczenia spływu substancji biogennej i zwiększenia bioróżnorodności biologicznej. Prowadzenie prac regulacyjnych i utrzymaniowych rzek tylko w zakresie niezbędnym dla rzeczywistej ochrony przeciwpowodziowej. Zachowanie i wspomaganie naturalnego przepływu wód w zbiornikach wodnych na obszarach międzywala - stopniowe przywracanie naturalnych procesów kształtowania i sukcesji starorzeczy poprzez wykorzystanie naturalnych wylewów. Zapewnienie swobodnej migracji rybom w ciekach, poprzez budowę przepławek na istniejących i nowych budowlach piętrzących. Utrzymanie i wprowadzanie zakrzewień i szuwarów wokół zbiorników wodnych, w szczególności starorzeczy i oczek wodnych, jako bariery ograniczającej dostęp do linii brzegowej, utrzymanie lub tworzenie pasów zakrzewień i zadrzewień wzdłuż cieków jako naturalnej obudowy biologicznej ograniczającej spływ zanieczyszczeń z pól uprawnych. Ograniczenie działań powodujących obniżenie zwierciadła wód podziemnych, w szczególności budowy urządzeń drenarskich i rowów odwadniających na gruntach ornych, łąkach i pastwiskach w dolinach rzecznych oraz na krawędzi tarasów zalewowych i wysoczyzn. Zachowanie i ewentualne odtwarzanie korytarzy ekologicznych opartych o ekosystemy wodne, celem zachowania dróg migracji gatunków związanych z wodą. Zwiększanie retencji wodnej, przy czym zbiorniki małej retencji winny dodatkowo wzbogacać różnorodność biologiczną terenu, uwzględniając starorzeczca i lokalne obniżenia terenu, w miarę możliwości technicznych i finansowych zalecane jest odtworzenie funkcji obszarów źródliskowych o dużych zdolnościach retencyjnych, w miarę możliwości należy zachowywać lub odtwarzać siedliska hydrogeniczne mające dużą rolę w utrzymaniu lokalnej różnorodności biologicznej. Utrzymanie i odtwarzanie meandrow na wybranych odcinkach cieków; w razie możliwości wprowadzanie wtórnego zabagnienia terenów.

**Uwagi dotyczące obszaru**

sprawujący nadzór nad obszarem nie dysponuje danymi, na podstawie których mógłby dokonać oceny obszaru, o której mowa w art. 349 ust. 14 pr.w.

**5 (obszar chroniony)**

Nazwa obszaru	Międzyrzecze Skrwy i Wkry
Typ obszaru	obszar chronionego krajobrazu
Kod INSPIRE obszaru	PL.ZIPOP.1393.OCHK.343
Podstawa prawna utworzenia obszaru	Uchwała Nr 59/X/90 Wojewódzkiej Rady Narodowej w Ciechanowie z dnia 23 kwietnia 1990 r. w sprawie wyznaczenia obszarów chronionego krajobrazu na terenie województwa ciechanowskiego; rozporządzenie Nr 8/1998 Wojewody Ciechanowskiego z dnia 22 maja 1998 r. w sprawie wyznaczenia obszarów chronionego krajobrazu na terenie województwa ciechanowskiego; rozporządzenie Nr 61 WOJEWODY MAZOWIECKIEGO z dnia 24 lipca 2002 r. w sprawie wprowadzenia obszarów chronionego krajobrazu.; rozporządzenie Nr 35 WOJEWODY MAZOWIECKIEGO z dnia 23 czerwca 2003 r. zmieniające rozporządzenie nr 61 z dnia 24 lipca 2002r. w sprawie wprowadzenia obszarów chronionego krajobrazu.; rozporządzenie Nr 50 WOJEWODY MAZOWIECKIEGO z dnia 18 września 2003 r. zmieniające rozporządzenie w sprawie wprowadzenia obszarów chronionego krajobrazu.; rozporządzenie Nr 23 WOJEWODY MAZOWIECKIEGO z dnia 15 kwietnia 2005 r. w sprawie Obszaru Chronionego Krajobrazu Międzyrzecze Skrwy i Wkry.; rozporządzenie Nr 60 WOJEWODY MAZOWIECKIEGO z dnia 24 października 2008 r. zmieniające rozporządzenie w sprawie Obszaru Chronionego Krajobrazu Międzyrzecze Skrwy i Wkry.; Uchwała Nr 34/13 SEJMIKU WOJEWÓDZTWA MAZOWIECKIEGO z dnia 18 lutego 2013 r. zmieniająca niektóre rozporządzenia Wojewody Mazowieckiego dotyczące obszarów chronionego krajobrazu; Uchwała NR 66/18 SEJMIKU WOJEWÓDZTWA MAZOWIECKIEGO z dnia 22 maja 2018 r. zmieniająca rozporządzenie Wojewody Mazowieckiego w sprawie Obszaru Chronionego Krajobrazu Międzyrzecze Skrwy i Wkry
Powierzchnia obszaru (całkowita) [ha]	28206.9

Udział obszaru w długości JCWP [%]	43.15
Udział obszaru w powierzchni zlewni JCWP [%]	17.46
Cel środowiskowy dla obszaru	<p>Zachowanie wyróżniającego się krajobrazu o zróżnicowanych ekosystemach, jego potencjału dla turystyki i wypoczynku oraz funkcji korytarzy ekologicznych. Utrzymywanie, a w razie potrzeby podwyższanie poziomu wód gruntowych w lasach, w szczególności na siedliskach wilgotnych i bagiennych: w borach bagiennych, olsach i łągach. Zachowanie i utrzymywanie w stanie zbliżonym do naturalnego istniejących śródleśnych cieków, mokradeł. Zachowanie śródpolnych torfowisk, zabagnień, podmokłości oraz oczek wodnych. Melioracje odwadniające, w tym regulowanie odpływu wody z sieci rowów, dopuszczalne tylko w ramach racjonalnej gospodarki rolnej, z bezwzględnym zachowaniem w stanie nienaruszonym terenów podmokłych, w tym torfowisk i obszarów wodno-błotnych oraz obszarów źródliskowych cieków. Zachowanie i ochrona zbiorników wód powierzchniowych wraz z pasem roślinności okalającej, poza rowami melioracyjnymi. Lokalizowanie wałów przeciwpowodziowych jak najdalej od koryta rzeki, wykorzystując naturalną rzeźbę terenu. Tworzenie stref buforowych wokół zbiorników wodnych w postaci pasów zadrzewień i zakrzewień, celem ograniczenia spływu substancji biogennej i zwiększenia bioróżnorodności biologicznej. Prowadzenie prac regulacyjnych i utrzymaniowych rzek tylko w zakresie niezbędnym dla rzeczywistej ochrony przeciwpowodziowej. Zachowanie i wspomaganie naturalnego przepływu wód w zbiornikach wodnych na obszarach międzywala - stopniowe przywracanie naturalnych procesów kształtowania i sukcesji starorzeczy poprzez wykorzystanie naturalnych wylewów. Zapewnienie swobodnej migracji rybom w ciekach, poprzez budowę przepławek na istniejących i nowych budowlach piętrzących. Utrzymanie i wprowadzanie zakrzewień i szuwarów wokół zbiorników wodnych, w szczególności starorzeczy i oczek wodnych, jako bariery ograniczającej dostęp do linii brzegowej, utrzymanie lub tworzenie pasów zakrzewień i zadrzewień wzdłuż cieków jako naturalnej obudowy biologicznej ograniczającej spływ zanieczyszczeń z pól uprawnych. Ograniczenie działań powodujących obniżenie zwierciadła wód podziemnych, w szczególności budowy urządzeń drenarskich i rowów odwadniających na gruntach ornych, łąkach i pastwiskach w dolinach rzecznych oraz na krawędzi tarasów zalewowych i wysoczyzn. Zachowanie i ewentualne odtwarzanie korytarzy ekologicznych opartych o ekosystemy wodne, celem zachowania dróg migracji gatunków związanych z wodą. Zwiększanie retencji wodnej, przy czym zbiorniki małej retencji winny dodatkowo wzbogacać różnorodność biologiczną terenu, uwzględniając starorzecza i lokalne obniżenia terenu, w miarę możliwości technicznych i finansowych zalecane jest odtworzenie funkcji obszarów źródliskowych o dużych zdolnościach retencyjnych, w miarę możliwości należy zachowywać lub odtwarzać siedliska hydrogeniczne mające dużą rolę w utrzymaniu lokalnej różnorodności biologicznej. Utrzymanie i odtwarzanie meandrow na wybranych odcinkach cieków; w razie możliwości wprowadzanie wtórnego zabagnienia terenów.</p>
Uwagi dotyczące obszaru	sprawujący nadzór nad obszarem nie dysponuje danymi, na podstawie których mógłby dokonać oceny obszaru, o której mowa w art. 349 ust. 14 pr.w.
<b>6 (obszar chroniony)</b>	
Nazwa obszaru	Nadwkrzański
Typ obszaru	obszar chronionego krajobrazu
Kod INSPIRE obszaru	PL.ZIPOP.1393.OCHK.513



Podstawa prawna utworzenia obszaru	<p>Uchwała Nr 59/X/90 Wojewódzkiej Rady Narodowej w Ciechanowie z dnia 23 kwietnia 1990 r. w sprawie wyznaczenia obszarów chronionego krajobrazu na terenie województwa ciechanowskiego; rozporządzenie Nr 8/1998 Wojewody Ciechanowskiego z dnia 22 maja 1998 r. w sprawie wyznaczenia obszarów chronionego krajobrazu na terenie województwa ciechanowskiego; Rozp. Woj. Maz. z dnia 31-03-1999 ; rozporządzenie Nr 61 Wojewody Mazowieckiego z dnia 24 lipca 2002 r. w sprawie wprowadzenia obszarów chronionego krajobrazu; rozporządzenie Nr 35 Wojewody Mazowieckiego z dnia 23 czerwca 2003 r. zmieniające rozporządzenie nr 61 z dnia 24 lipca 2002 r. w sprawie wprowadzenia obszarów chronionego krajobrazu; rozporządzenie Nr 50 Wojewody Mazowieckiego z dnia 18 września 2003 r. zmieniające rozporządzenie w sprawie wprowadzenia obszarów chronionego krajobrazu; rozporządzenie Nr 24 Wojewody Mazowieckiego z dnia 15 kwietnia 2005 r. w sprawie Nadwkrzańskiego Obszaru Chronionego Krajobrazu; rozporządzenie Nr 12 Wojewody Mazowieckiego z dnia 3 kwietnia 2007 r. zmieniające rozporządzenie w sprawie Nadwkrzańskiego Obszaru Chronionego Krajobrazu; Uchwała Nr 34/13 Sejmiku Woj. Mazowieckiego z dnia 18 lutego 2013 r. zmieniająca niektóre rozporządzenia Wojewody Mazowieckiego dotyczące obszarów chronionego krajobrazu; Uchwała NR 6/17 SEJMIKU WOJEWÓDZTWA MAZOWIECKIEGO z dnia 24 stycznia 2017 r. zmieniająca rozporządzenie Wojewody Mazowieckiego w sprawie Nadwkrzańskiego Obszaru Chronionego Krajobrazu; Uchwała NR 143/17 SEJMIKU WOJEWÓDZTWA MAZOWIECKIEGO1) 2) z dnia 27 września 2017 r. zmieniająca rozporządzenie Wojewody Mazowieckiego w sprawie Nadwkrzańskiego Obszaru Chronionego Krajobrazu</p>
Powierzchnia obszaru (całkowita) [ha]	97910.4
Udział obszaru w długości JCWP [%]	16.57
Udział obszaru w powierzchni zlewni JCWP [%]	14.47
Cel środowiskowy dla obszaru	<p>Zachowanie wyróżniającego się krajobrazu o zróżnicowanych ekosystemach, jego potencjału dla turystyki i wypoczynku oraz funkcji korytarzy ekologicznych. Utrzymywanie, a w razie potrzeby podwyższanie poziomu wód gruntowych w lasach, w szczególności na siedliskach wilgotnych i bagiennych: w borach bagiennych, olsach i łęgach. Zachowanie i utrzymywanie w stanie zbliżonym do naturalnego istniejących śródleśnych cieków, mokradeł. Zachowanie śródpolnych torfowisk, zabagnień, podmokłości oraz oczek wodnych. Melioracje odwadniające, w tym regulowanie odpływu wody z sieci rowów, dopuszczalne tylko w ramach racjonalnej gospodarki rolnej, z bezwzględnym zachowaniem w stanie nienaruszonym terenów podmokłych, w tym torfowisk i obszarów wodno-błotnych oraz obszarów źródliskowych cieków. Zachowanie i ochrona zbiorników wód powierzchniowych wraz z pasem roślinności okalającej, poza rowami melioracyjnymi. Lokalizowanie wałów przeciwpowodziowych jak najdalej od koryta rzeki, wykorzystując naturalną rzeźbę terenu. Tworzenie stref buforowych wokół zbiorników wodnych w postaci pasów zadrzewień i zakrzewień, celem ograniczenia spływu substancji biogennej i zwiększenia bioróżnorodności biologicznej. Prowadzenie prac regulacyjnych i utrzymaniowych rzek tylko w zakresie niezbędnym dla rzeczywistej ochrony przeciwpowodziowej. Zachowanie i wspomaganie naturalnego przepływu wód w zbiornikach wodnych na obszarach międzywala - stopniowe przywracanie naturalnych procesów kształtowania i sukcesji starorzeczy poprzez wykorzystanie naturalnych wylewów. Zapewnienie swobodnej migracji rybom w ciekach, poprzez budowę przepławek na istniejących i nowych budowlach piętrzących. Utrzymanie i wprowadzanie zakrzewień i szuwarów wokół zbiorników wodnych, w szczególności starorzeczy i oczek wodnych, jako bariery ograniczającej dostęp do linii brzegowej, utrzymanie lub tworzenie pasów zakrzewień i zadrzewień wzdłuż cieków jako naturalnej obudowy biologicznej ograniczającej spływ zanieczyszczeń z pól uprawnych. Ograniczenie działań powodujących obniżenie zwierciadła wód podziemnych, w szczególności budowy urządzeń drenarskich i rowów odwadniających na gruntach ornyczych, łąkach i pastwiskach w dolinach rzecznych oraz na krawędzi tarasów zalewowych i wysoczyzn. Zachowanie i ewentualne odtwarzanie korytarzy ekologicznych opartych o ekosystemy wodne, celem zachowania dróg migracji gatunków związanych z wodą. Zwiększanie retencji wodnej, przy czym zbiorniki małej retencji winny dodatkowo wzbogacać różnorodność biologiczną terenu, uwzględniając starorzeczca i lokalne obniżenia terenu, w miarę możliwości technicznych i finansowych zalecane jest odtworzenie funkcji obszarów źródliskowych o dużych zdolnościach retencyjnych, w miarę możliwości należy zachowywać lub odtwarzać siedliska hydrogeniczne mające dużą rolę w utrzymaniu lokalnej różnorodności biologicznej. Utrzymanie i odtwarzanie meandrów na wybranych odcinkach cieków; w razie możliwości wprowadzanie wtórnego zabagnienia terenów.</p>
Uwagi dotyczące obszaru	sprawujący nadzór nad obszarem nie dysponuje danymi, na podstawie których mógłby dokonać oceny obszaru, o której mowa w art. 349 ust. 14 pr.w.

7 (obszar chroniony)

Nazwa obszaru	Doliny rzeki Nidy i Szkotówki
Typ obszaru	obszar chronionego krajobrazu
Kod INSPIRE obszaru	PL.ZIPOP.1393.OCHK.555
Podstawa prawna utworzenia obszaru	rozporządzenie Nr 37 Wojewody Warmińsko-Mazurskiego z dnia 12 lipca 2002 r. w sprawie wprowadzenia zakazów dotyczących obszarów chronionego krajobrazu na terenie województwa warmińsko-mazurskiego; rozporządzenie Nr 21 Wojewody Warmińsko-Mazurskiego z dnia 14 kwietnia 2003 r. w sprawie wprowadzenia obszarów chronionego krajobrazu na terenie województwa warmińsko-mazurskiego; rozporządzenie Nr 141 Wojewody Warmińsko-Mazurskiego z dnia 12 listopada 2008 r. w sprawie Obszaru Chronionego Krajobrazu Dolin Rzek Nidy i Szkotówki
Powierzchnia obszaru (całkowita) [ha]	8391.9
Udział obszaru w długości JCWP [%]	0.02
Udział obszaru w powierzchni zlewni JCWP [%]	0.001
Cel środowiskowy dla obszaru	Zachowanie wyróżniającego się krajobrazu o zróżnicowanych ekosystemach, jego potencjału dla turystyki i wypoczynku oraz funkcji korytarzy ekologicznych. Utrzymywanie, a w razie potrzeby podwyższanie poziomu wód gruntowych [w lasach], w szczególności na siedliskach wilgotnych i bagiennych, tj. w borach bagiennych, olsach i łąkach. Zachowanie i utrzymywanie w stanie zbliżonym do naturalnego istniejących śródleśnych cieków, mokradeł, torfowisk [w lasach]. Zachowanie w stanie nienaruszonym obszarów wodno-błotnych, w tym torfowisk, zabagnień, podmokłości, oczek wodnych oraz obszarów źródłiskowych cieków. Zachowanie i ochrona zbiorników wód powierzchniowych wraz z pasem roślinności okalającej, poza rowami melioracyjnymi. Ograniczenie wyznaczenia lokalizacji nowych wałów przeciwpowodziowych do rzeczywistej konieczności ochrony człowieka i jego mienia przed powodzią; w miarę możliwości wały należy lokalizować jak najdalej od koryta rzeki, wykorzystując naturalną rzeźbę terenu. Tworzenie stref buforowych wokół zbiorników wodnych w postaci pasów zadrzewień i zakrzewień, celem ograniczenia spływu substancji biogennych i zwiększenia różnorodności biologicznej. Ograniczenie prac regulacyjnych i utrzymaniowych rzek tylko do zakresu niezbędnego dla rzeczywistej ochrony przeciwpowodziowej. Zapewnienie swobodnej migracji rybom w ciekach poprzez budowę przepławek na istniejących i nowych budowlach piętrzących. Utrzymanie i wprowadzanie zakrzewień i szuwarów wokół zbiorników wodnych, w szczególności starorzeczy i oczek wodnych jako bariery ograniczającej dostęp do linii brzegowej; utrzymanie lub tworzenie pasów zakrzewień i zadrzewień wzdłuż cieków jako naturalnej obudowy biologicznej ograniczającej spływ zanieczyszczeń z pól uprawnych. Ograniczenie działań powodujących obniżenie zwierciadła wód podziemnych, w szczególności budowy urządzeń drenarskich i rowów odwadniających na gruntach ornych, łąkach i pastwiskach w dolinach rzecznych oraz na krawędzi tarasów zalewowych i wysoczyzn. Zachowanie i ewentualne odtwarzanie korytarzy ekologicznych opartych o ekosystemy wodne, celem zachowania dróg migracji gatunków związanych z wodą. Zwiększanie retencji wodnej, przy czym zbiorniki małej retencji winny dodatkowo wzbogacać różnorodność biologiczną terenu, uwzględniając starorzecza i lokalne obniżenia terenu; w miarę możliwości technicznych i finansowych zalecane jest odtworzenie funkcji obszarów źródłiskowych o dużych zdolnościach retencyjnych; w miarę możliwości należy zachowywać lub odtwarzać siedliska hydrogeniczne mające dużą rolę w utrzymaniu lokalnej różnorodności biologicznej. Gospodarka rybacka na wodach powierzchniowych wspomagająca ochronę gatunków krytycznie zagrożonych i zagrożonych oraz promująca gatunki o pochodzeniu lokalnym, prowadząca do uzyskania struktury gatunkowej i wiekowej ryb właściwej dla danego typu wód.
Uwagi dotyczące obszaru	sprawujący nadzór nad obszarem nie dysponuje danymi, na podstawie których mógłby dokonać oceny obszaru, o której mowa w art. 349 ust. 14 pr.w.
<b>8 (obszar chroniony)</b>	
Nazwa obszaru	Zieluńsko-Rzęgnowski
Typ obszaru	obszar chronionego krajobrazu
Kod INSPIRE obszaru	PL.ZIPOP.1393.OCHK.68

Podstawa prawna utworzenia obszaru	<p>Uchwała Nr 59/X/90 Wojewódzkiej Rady Narodowej w Ciechanowie z dnia 23 kwietnia 1990 r. w sprawie wyznaczenia obszarów chronionego krajobrazu na terenie województwa ciechanowskiego; rozporządzenie Nr 8/1998 Wojewody Ciechanowskiego z dnia 22 maja 1998 r. w sprawie wyznaczenia obszarów chronionego krajobrazu na terenie województwa ciechanowskiego; rozporządzenie Nr 61 Wojewody Mazowieckiego z dnia 24 lipca 2002 r. w sprawie wprowadzenia obszarów chronionego krajobrazu; rozporządzenie Nr 35 Wojewody Mazowieckiego z dnia 23 czerwca 2003 r. zmieniające rozporządzenie nr 61 z dnia 24 lipca 2002 r. w sprawie wprowadzenia obszarów chronionego krajobrazu; rozporządzenie Nr 50 Wojewody Mazowieckiego z dnia 18 września 2003 r. zmieniające rozporządzenie w sprawie wprowadzenia obszarów chronionego krajobrazu; rozporządzenie Nr 18 Wojewody Mazowieckiego z dnia 15 kwietnia 2005 r. w sprawie Zieluńsko-Rzęgnowskiego Obszaru Chronionego Krajobrazu; rozporządzenie Nr 54 Wojewody Mazowieckiego z dnia 25 września 2007 r. zmieniające rozporządzenie w sprawie Zieluńsko-Rzęgnowskiego Obszaru Chronionego Krajobrazu; rozporządzenie Nr 2 Wojewody Mazowieckiego z dnia 6 stycznia 2009 r. zmieniające rozporządzenie w sprawie Zieluńsko-Rzęgnowskiego Obszaru Chronionego Krajobrazu; Uchwała nr 34/13 Sejmiku Woj. Mazowieckiego z dnia 18 lutego 2013 r. zmieniająca niektóre rozporządzenia Wojewody Mazowieckiego dotyczące obszarów chronionego krajobrazu; Uchwała NR 144/17 SEJMIKU WOJEWÓDZTWA MAZOWIECKIEGO1) 2) z dnia 27 września 2017 r. zmieniająca rozporządzenie Wojewody Mazowieckiego w sprawie Zieluńsko-Rzęgnowskiego Obszaru Chronionego Krajobrazu</p>
Powierzchnia obszaru (całkowita) [ha]	38495.4
Udział obszaru w długości JCWP [%]	nie dotyczy
Udział obszaru w powierzchni zlewni JCWP [%]	8.21
Cel środowiskowy dla obszaru	<p>Zachowanie wyróżniającego się krajobrazu o zróżnicowanych ekosystemach, jego potencjału dla turystyki i wypoczynku oraz funkcji korytarzy ekologicznych. Utrzymywanie, a w razie potrzeby podwyższanie poziomu wód gruntowych w lasach, w szczególności na siedliskach wilgotnych i bagiennych: w borach bagiennych, olsach i łęgach. Zachowanie i utrzymywanie w stanie zbliżonym do naturalnego istniejących śródleśnych cieków, mokradeł. Zachowanie śródpolnych torfowisk, zabagnień, podmokłości oraz oczek wodnych. Melioracje odwadniające, w tym regulowanie odpływu wody z sieci rowów, dopuszczalne tylko w ramach racjonalnej gospodarki rolnej, z bezwzględnym zachowaniem w stanie nienaruszonym terenów podmokłych, w tym torfowisk i obszarów wodno-błotnych oraz obszarów źródliskowych cieków. Zachowanie i ochrona zbiorników wód powierzchniowych wraz z pasem roślinności okalającej, poza rowami melioracyjnymi. Lokalizowanie wałów przeciwpowodziowych jak najdalej od koryta rzeki, wykorzystując naturalną rzeźbę terenu. Tworzenie stref buforowych wokół zbiorników wodnych w postaci pasów zadrzewień i zakrzewień, celem ograniczenia spływu substancji biogennej i zwiększenia bioróżnorodności biologicznej. Prowadzenie prac regulacyjnych i utrzymaniowych rzek tylko w zakresie niezbędnym dla rzeczywistej ochrony przeciwpowodziowej. Zachowanie i wspomaganie naturalnego przepływu wód w zbiornikach wodnych na obszarach międzywala - stopniowe przywracanie naturalnych procesów kształtowania i sukcesji starorzeczy poprzez wykorzystanie naturalnych wylewów. Zapewnienie swobodnej migracji rybom w ciekach, poprzez budowę przepławek na istniejących i nowych budowlach piętrzących. Utrzymanie i wprowadzanie zakrzewień i szuwarów wokół zbiorników wodnych, w szczególności starorzeczy i oczek wodnych, jako bariery ograniczającej dostęp do linii brzegowej, utrzymanie lub tworzenie pasów zakrzewień i zadrzewień wzdłuż cieków jako naturalnej obudowy biologicznej ograniczającej spływ zanieczyszczeń z pól uprawnych. Ograniczenie działań powodujących obniżenie zwierciadła wód podziemnych, w szczególności budowy urządzeń drenarskich i rowów odwadniających na gruntach ornyc, łąkach i pastwiskach w dolinach rzecznych oraz na krawędzi tarasów zalewowych i wysoczyzn. Zachowanie i ewentualne odtwarzanie korytarzy ekologicznych opartych o ekosystemy wodne, celem zachowania dróg migracji gatunków związanych z wodą. Zwiększanie retencji wodnej, przy czym zbiorniki małej retencji winny dodatkowo wzbogacać różnorodność biologiczną terenu, uwzględniając starorzecza i lokalne obniżenia terenu, w miarę możliwości technicznych i finansowych zalecane jest odtworzenie funkcji obszarów źródliskowych o dużych zdolnościach retencyjnych, w miarę możliwości należy zachowywać lub odtwarzać siedliska hydrogeniczne mające dużą rolę w utrzymaniu lokalnej różnorodności biologicznej. Utrzymanie i odtwarzanie meandrów na wybranych odcinkach cieków; w razie możliwości wprowadzanie wtórnego zabagnienia terenów.</p>
Uwagi dotyczące obszaru	sprawujący nadzór nad obszarem nie dysponuje danymi, na podstawie których mógłby dokonać oceny obszaru, o której mowa w art. 349 ust. 14 pr.w.

Nazwa obszaru	Dolina Górnej Wkry
Typ obszaru	obszar chronionego krajobrazu
Kod INSPIRE obszaru	PL.ZIPOP.1393.OCHK.540
Podstawa prawna utworzenia obszaru	rozporządzenie Nr 37 Wojewody Warmińsko-Mazurskiego z dnia 12 lipca 2002 r. w sprawie wprowadzenia zakazów dotyczących obszarów chronionego krajobrazu na terenie województwa warmińsko-mazurskiego; rozporządzenie Nr 21 Wojewody Warmińsko-Mazurskiego z dnia 14 kwietnia 2003 r. w sprawie wprowadzenia obszarów chronionego krajobrazu na terenie województwa warmińsko-mazurskiego; rozporządzenie Nr 109 Wojewody Warmińsko-Mazurskiego z dnia 3 listopada 2008 r. w sprawie Obszaru Chronionego Krajobrazu Doliny Górnej Wkry
Powierzchnia obszaru (całkowita) [ha]	4097.5
Udział obszaru w długości JCWP [%]	7.44
Udział obszaru w powierzchni zlewni JCWP [%]	4.65
Cel środowiskowy dla obszaru	Zachowanie wyróżniającego się krajobrazu o zróżnicowanych ekosystemach, jego potencjału dla turystyki i wypoczynku oraz funkcji korytarzy ekologicznych. Utrzymywanie, a w razie potrzeby podwyższanie poziomu wód gruntowych [w lasach], w szczególności na siedliskach wilgotnych i bagiennych, tj. w borach bagiennych, olsach i łągach. Zachowanie i utrzymywanie w stanie zbliżonym do naturalnego istniejących śródleśnych cieków, mokradeł, torfowisk [w lasach]. Zachowanie śródpolnych torfowisk, zabagnień, podmokłości oraz oczek wodnych [poza lasami]. Ograniczenie melioracji odwadniających, w tym regulowania odpływu wody z sieci rowów, tylko do realizowanych w ramach racjonalnej gospodarki rolnej, jednak z bezwzględnym zachowaniem w stanie nienaruszonym terenów podmokłych, w tym torfowisk i obszarów wodno-błotnych oraz obszarów źródłiskowych cieków. Zachowanie i ochrona zbiorników wód powierzchniowych wraz z pasem roślinności okalającej, poza rowami melioracyjnymi. Ograniczenie wyznaczenia lokalizacji nowych wałów przeciwpowodziowych do rzeczywistej konieczności ochrony człowieka i jego mienia przed powodzią; w miarę możliwości wały należy lokalizować jak najdalej od koryta rzeki, wykorzystując naturalną rzeźbę terenu. Tworzenie stref buforowych wokół zbiorników wodnych w postaci pasów zadrzewień i zakrzewień, celem ograniczenia spływu substancji biogennej i zwiększenia różnorodności biologicznej. Ograniczenie prac regulacyjnych i utrzymaniowych rzek tylko do zakresu niezbędnego dla rzeczywistej ochrony przeciwpowodziowej. Zapewnienie swobodnej migracji rybnym w ciekach poprzez budowę przepławek na istniejących i nowych budowach piętrzących. Utrzymanie i wprowadzanie zakrzewień i szuwarów wokół zbiorników wodnych, w szczególności starorzeczy i oczek wodnych jako bariery ograniczającej dostęp do linii brzegowej; utrzymanie lub tworzenie pasów zakrzewień i zadrzewień wzdłuż cieków jako naturalnej obudowy biologicznej ograniczającej spływ zanieczyszczeń z pól uprawnych. Ograniczenie działań powodujących obniżenie zwierciadła wód podziemnych, w szczególności budowy urządzeń drenarskich i rowów odwadniających na gruntach ornych, łąkach i pastwiskach w dolinach rzecznych oraz na krawędzi tarasów zalewowych i wysoczyzn. Zachowanie i ewentualne odtwarzanie korytarzy ekologicznych opartych o ekosystemy wodne, celem zachowania dróg migracji gatunków związanych z wodą. Zwiększenie retencji wodnej, przy czym zbiorniki małej retencji winny dodatkowo wzbogacać różnorodność biologiczną terenu, uwzględniając starorzecza i lokalne obniżenia terenu; w miarę możliwości technicznych i finansowych zalecane jest odtworzenie funkcji obszarów źródłiskowych o dużych zdolnościach retencyjnych; w miarę możliwości należy zachowywać lub odtwarzać siedliska hydrogeniczne mające dużą rolę w utrzymaniu lokalnej różnorodności biologicznej. Gospodarka rybna na wodach powierzchniowych wspomagająca ochronę gatunków krytycznie zagrożonych i zagrożonych oraz promująca gatunki o pochodzeniu lokalnym, prowadząca do uzyskania struktury gatunkowej i wiekowej ryb właściwej dla danego typu wód.
Uwagi dotyczące obszaru	sprawujący nadzór nad obszarem nie dysponuje danymi, na podstawie których mógłby dokonać oceny obszaru, o której mowa w art. 349 ust. 14 pr.w.

**10 (obszar chroniony)**

Nazwa obszaru	Doliny Wkry i Mławki
Typ obszaru	obszar Natura 2000
Kod INSPIRE obszaru	PL.ZIPOP.1393.N2K.PLB140008.B

Podstawa prawna utworzenia obszaru	rozporządzenie Ministra Środowiska z dnia 05.09.2007 r. zmieniające rozporządzenie w sprawie obszarów specjalnej ochrony ptaków Natura 2000. PZO: zarządzenie Regionalnego Dyrektora Ochrony Środowiska w Warszawie w sprawie ustanowienia planu zadań ochronnych dla obszaru Natura 2000 Doliny Wkry i Mławki PLB140008 (Dz. Urz. Woj. Mazowieckiego 2014.3722); zarządzenie Regionalnego Dyrektora Ochrony Środowiska w Warszawie z dnia 23 grudnia 2014 r. i Regionalnego Dyrektora Ochrony Środowiska w Olsztynie z dnia 23 grudnia 2014 r. zmieniające zarządzenie w sprawie ustanowienia planu zadań ochronnych dla obszaru Natura 2000 Doliny Wkry i Mławki PLB140008 (Dz. Urz. Woj. Mazowieckiego 2014.11947); zarządzenie Regionalnego Dyrektora Ochrony Środowiska w Warszawie z dnia 14 czerwca 2016 r. i Regionalnego Dyrektora Ochrony Środowiska w Olsztynie zmieniające zarządzenie w sprawie ustanowienia planu zadań ochronnych dla obszaru Natura 2000 Doliny Wkry i Mławki PLB140008 (Dz. Urz. Woj. Mazowieckiego 2016.5491)
Powierzchnia obszaru (całkowita) [ha]	28751.54
Udział obszaru w długości JCWP [%]	93.87
Udział obszaru w powierzchni zlewni JCWP [%]	27.48
Cel środowiskowy dla obszaru	Utrzymanie lub przywrócenie właściwego stanu ochrony przedmiotów ochrony - gatunki: <i>Carpodacus erythrinus</i> r, <i>Circus pygargus</i> r, <i>Crex crex</i> r, <i>Gallinago gallinago</i> r, <i>Luscinia svecica</i> r, <i>Numenius arquata</i> r [dokładne dane zawiera tabela wymagań wodnych właściwego stanu ochrony gatunków Natura 2000]. Na lata 2014–2024: Zachować strefy ekotonowe. Zachować właściwe uwilgotnienie siedlisk. Zachować roślinność wodną i nadwodną. Zapobiegać: nadmiernemu wykaszaniu wiklinowisk i rowów melioracyjnych (działanie ograniczyć do minimum, prowadzić poza sezonem lęgowym); usuwaniu osadów - mułu na rowach melioracyjnych; płoszeniu ptaków przez sporty wodne, rekreację, wędkarstwo;
Uwagi dotyczące obszaru	rDOŚ Olsztyn: dokumentacja PZO
<b>11 (obszar chroniony)</b>	
Nazwa obszaru	Ostoja Lidzbarska
Typ obszaru	obszar Natura 2000
Kod INSPIRE obszaru	PL.ZIPOP.1393.N2K.PLH280012.H
Podstawa prawna utworzenia obszaru	decyzja Komisji z dnia 12 grudnia 2008 r. przyjmująca na mocy dyrektywy Rady 92/43/EWG drugi zaktualizowany wykaz terenów mających znaczenie dla Wspólnoty składających się na kontynentalny region biogeograficzny (notyfikowana jako dokument nr C(2008) 8039) (2009/93/WE). PZO: zarządzenie Regionalnego Dyrektora Ochrony Środowiska w Olsztynie, Regionalnego Dyrektora Ochrony Środowiska w Bydgoszczy oraz Regionalnego Dyrektora Ochrony Środowiska w Warszawie z dnia 3 marca 2015 r. w sprawie ustanowienia planu zadań ochronnych dla obszaru Natura 2000 Ostoja Lidzbarska PLH280012 (Dz. Urz. Woj. Warmińsko-Mazurskiego 2015.985)
Powierzchnia obszaru (całkowita) [ha]	8866.93
Udział obszaru w długości JCWP [%]	nie dotyczy
Udział obszaru w powierzchni zlewni JCWP [%]	2.95
Cel środowiskowy dla obszaru	Utrzymanie lub przywrócenie właściwego stanu ochrony przedmiotów ochrony - siedl. przyr.: 3140, 3150, 3160, 6410, 6430, 7110, 7120, 7140, 7210, 7230, 91D0, 91E0, 91F0; gatunki: <i>Lutra lutra</i> , <i>Angelica palustris</i> , <i>Hamatocaulis vernicosus</i> , <i>Liparis loeselii</i> [dokładne dane zawiera tabela wymagań wodnych właściwego stanu ochrony siedlisk i gatunków Natura 2000]. Na lata 2015–2025: Zapewnienie właściwych warunków wodnych. Zapobieganie: eutrofizacji wód; wprowadzaniu ścieków do zbiorników; intensyfikacji hodowli ryb; stosowaniu zanęt przez wędkarzy; wypłycaaniu i zarastaniu zbiorników; spływom do zbiorników biogenów z pól; osuszaniu siedlisk; podtapianiu siedlisk przez bobry;
Uwagi dotyczące obszaru	dokumentacja PZO
<b>12 (obszar chroniony)</b>	
Nazwa obszaru	użytek 650
Typ obszaru	użytek ekologiczny
Kod INSPIRE obszaru	PL.ZIPOP.1393.UE.1427072.631



Podstawa prawna utworzenia obszaru	rozporządzenie Nr 27 Wojewody Mazowieckiego z dn. 29.04.2003 w sprawie wprowadzenia użytków ekologicznych; rozporządzenie Nr 27 Wojewody Mazowieckiego z dn. 14.09.2004 zmieniające rozporządzenia w sprawie wprowadzenia użytków ekologicznych na terenie województwa mazowieckiego; rozporządzenie Nr 73 Wojewody Mazowieckiego z dn. 8.07.2005 uchylające rozporządzenie zmieniające rozporządzenie w sprawie wprowadzenia użytków ekologicznych na terenie województwa mazowieckiego; rozporządzenie Nr 74 Wojewody Mazowieckiego z dn. 8.07.2005 w sprawie użytków ekologicznych; rozporządzenie Nr 35A Wojewody Mazowieckiego z dn. 13.07.2007 zmieniające rozporządzenie w sprawie użytków ekologicznych
Powierzchnia obszaru (całkowita) [ha]	0.9437
Udział obszaru w długości JCWP [%]	nie dotyczy
Udział obszaru w powierzchni zlewni JCWP [%]	0.002
Cel środowiskowy dla obszaru	Zachowanie przedmiotów ochrony: bagno; jeziorko. Przywracanie i utrzymanie właściwych stosunków wodnych
Uwagi dotyczące obszaru	w obowiązującym aPGW dla obszaru nie jest ustalony cel środowiskowy, którego osiągnięcie można ocenić

**13 (obszar chroniony)**

Nazwa obszaru	Torfianki Działdowskie
Typ obszaru	użytek ekologiczny
Kod INSPIRE obszaru	PL.ZIPOP.1393.UE.2803022.90
Podstawa prawna utworzenia obszaru	rozporządzenie Nr 131 Wojewody Warmińsko-Mazurskiego z dnia 5 listopada 2008 w sprawie ustanowienia użytku ekologicznego „Torfianki Działdowskie”; Uchwała Nr XLVII/343/10 Rady Gminy Działdowo z dnia 8 kwietnia 2010 w sprawie ustanowienia użytku ekologicznego „Torfianki Działdowskie”
Powierzchnia obszaru (całkowita) [ha]	325.9724
Udział obszaru w długości JCWP [%]	5.38
Udział obszaru w powierzchni zlewni JCWP [%]	0.79
Cel środowiskowy dla obszaru	Zachowanie przedmiotów ochrony: jeziorko, mały ciek, torfowiska niskie; mułowiska, namuliska i podmokliska
Uwagi dotyczące obszaru	w obowiązującym aPGW dla obszaru nie jest ustalony cel środowiskowy, którego osiągnięcie można ocenić

**14 (obszar chroniony)**

Nazwa obszaru	użytek 675
Typ obszaru	użytek ekologiczny
Kod INSPIRE obszaru	PL.ZIPOP.1393.UE.1427042.656
Podstawa prawna utworzenia obszaru	rozporządzenie Nr 27 Wojewody Mazowieckiego z dn. 29.04.2003 w sprawie wprowadzenia użytków ekologicznych; rozporządzenie Nr 27 Wojewody Mazowieckiego z dn. 14.09.2004 zmieniające rozporządzenia w sprawie wprowadzenia użytków ekologicznych na terenie województwa mazowieckiego; rozporządzenie Nr 73 Wojewody Mazowieckiego z dn. 8.07.2005 uchylające rozporządzenie zmieniające rozporządzenie w sprawie wprowadzenia użytków ekologicznych na terenie województwa mazowieckiego; rozporządzenie Nr 74 Wojewody Mazowieckiego z dn. 8.07.2005 w sprawie użytków ekologicznych; rozporządzenie Nr 35A Wojewody Mazowieckiego z dn. 13.07.2007 zmieniające rozporządzenie w sprawie użytków ekologicznych
Powierzchnia obszaru (całkowita) [ha]	1.0884
Udział obszaru w długości JCWP [%]	nie dotyczy
Udział obszaru w powierzchni zlewni JCWP [%]	0.003
Cel środowiskowy dla obszaru	Zachowanie przedmiotów ochrony: bagno. Przywracanie i utrzymanie właściwych stosunków wodnych
Uwagi dotyczące obszaru	w obowiązującym aPGW dla obszaru nie jest ustalony cel środowiskowy, którego osiągnięcie można ocenić

Obszary przeznaczone do ochrony gatunków zwierząt wodnych o znaczeniu gospodarczym



Czy występują?

nie występują obszary przeznaczone do ochrony gatunków zwierząt wodnych o znaczeniu gospodarczym

**8. CEL ŚRODOWISKOWY**

Stan/potencjał ekologiczny      dobry stan ekologiczny

Stan chemiczny      dobry stan chemiczny

**Wymagania dla elementów biologicznych**

Podstawa wymagania

rozporządzenie Ministra Infrastruktury z dnia 25.06.2021 r. w sprawie klasyfikacji stanu ekologicznego, potencjału ekologicznego i stanu chemicznego oraz sposobu klasyfikacji stanu jednolitych części wód powierzchniowych, a także środowiskowych norm jakości dla substancji priorytetowych (Dz.U. 2021 poz. 1475) oraz załącznik IIaPGW prezentujący wartości graniczne SCW i SZCW

**Parametry charakteryzujące cel środowiskowy**

Fitoplankton - Indeks IFPL	≥0,79
Fitobentos - Indeks okrzemkowy (IO)	>0,39
Makrofity - Makrofitowy indeks rzeczny (MIR)	≥0,663
Makrobezkręgowce bentosowe - Indeks MMI_PL	≥0,687

**Ichtiofauna**

Indeks EFI+PL dla rzek z dominacją ryb łososiowatych (Salmonid)	nie ustala się
Indeks EFI+PL dla rzek z dominacją ryb karpiowatych (Cyprinid)	
Brodzenie	nie ustala się
Połów z łodzi	nie ustala się
Wskaźnik IBI_PL	≥0,646 (jeżeli stwierdzono brak ryb, jednolitej części wód rzecznych nadaje się klasę V)

Klasa elementów biologicznych      klasa II

**Wymagania dla elementów fizykochemicznych**

Podstawa wymagania

rozporządzenie Ministra Infrastruktury z dnia 25.06.2021 r. w sprawie klasyfikacji stanu ekologicznego, potencjału ekologicznego i stanu chemicznego oraz sposobu klasyfikacji stanu jednolitych części wód powierzchniowych, a także środowiskowych norm jakości dla substancji priorytetowych (Dz.U. 2021 poz. 1475)

**Parametry charakteryzujące cel środowiskowy**

Tlen rozpuszczony (mgO <sub>2</sub> /l)	≥7,5
BZT <sub>5</sub> (mgO <sub>2</sub> /l)	≤4,1
OWO (mgC/l)	≤15
Przewodność w 20oC (uS/cm)	≤570
Azot amonowy (mgN-NH <sub>4</sub> /l)	≤0,42
Azot azotanowy (mgN-NO <sub>3</sub> /l)	≤2,1
Azot ogólny (mgN/l)	≤3,5
Fosfor fosforanowy (V) (ortofosforanowy) (mg P-PO <sub>4</sub> /l)	≤0,09
Fosfor ogólny (mgP/l)	≤0,33

Specyficzne zanieczyszczenia syntetyczne i niesyntetyczne

spełnienie wymagań załącznika 11 z rozporządzenia Ministra Infrastruktury z dnia 25.06.2021 r. w sprawie klasyfikacji stanu ekologicznego, potencjału ekologicznego i stanu chemicznego oraz sposobu klasyfikacji stanu jednolitych części wód powierzchniowych, a także środowiskowych norm jakości dla substancji priorytetowych (Dz.U. 2021 poz. 1475)

**Wymagania dla elementów hydromorfologicznych**

Podstawa wymagania	rozporządzenie Ministra Infrastruktury z dnia 25.06.2021 r. w sprawie klasyfikacji stanu ekologicznego, potencjału ekologicznego i stanu chemicznego oraz sposobu klasyfikacji stanu jednolitych części wód powierzchniowych, a także środowiskowych norm jakości dla substancji priorytetowych (Dz.U. 2021 poz. 1475)
Parametry charakteryzujące cel środowiskowy	
Hydromorfologiczny indeks rzeczny (HIR)	≥0,592 (dla cieków o szerokości koryta ≤30 m) ≥0,613 (dla cieków o szerokości koryta >30 m)
<b>Wymagania dla wskaźników chemicznych</b>	
Podstawa wymagania	rozporządzenie Ministra Infrastruktury z dnia 25.06.2021 r. w sprawie klasyfikacji stanu ekologicznego, potencjału ekologicznego i stanu chemicznego oraz sposobu klasyfikacji stanu jednolitych części wód powierzchniowych, a także środowiskowych norm jakości dla substancji priorytetowych (Dz.U. 2021 poz. 1475)
Parametry charakteryzujące cel środowiskowy	spełnienie wymagań załącznika nr 14 rozporządzenia Ministra Infrastruktury z dnia 25.06.2021 r. w sprawie klasyfikacji stanu ekologicznego, potencjału ekologicznego i stanu chemicznego oraz sposobu klasyfikacji stanu jednolitych części wód powierzchniowych, a także środowiskowych norm jakości dla substancji priorytetowych (Dz.U. 2021 poz. 1475)
<b>Wymagania dla obszarów chronionych będących jednolitymi częściami wód, przeznaczonymi do poboru wody na potrzeby zaopatrzenia ludności w wodę przeznaczoną do spożycia (wymagania dotyczą miejsc poboru wody)</b>	
Podstawa wymagania	NIE – JCWP nieprzeznaczona do poboru wody na potrzeby zaopatrzenia ludności w wodę przeznaczoną do spożycia przez ludzi
<b>Wymagania dla obszarów chronionych będących jednolitymi częściami wód przeznaczonymi do celów rekreacyjnych, w tym kąpieliskowych (wymagania dotyczą fragmentu wód wykorzystywanego do celów kąpieliskowych)</b>	
Podstawa wymagania	TAK - JCWP przeznaczona do celów rekreacyjnych, w tym kąpieliskowych
Parametry charakteryzujące cel środowiskowy	
Enterokoki (jtk/100 ml lub NPL/100 ml)	≤ 400
Escherichia coli (jtk/100 ml lub NPL/100 ml)	≤ 1000
Zakwit sinic (smugi, kożuch, piana) - wystąpienie	brak występowania
Rozmnożenie się makroalg lub fitoplanktonu morskiego - wystąpienie	brak występowania
Obecność w wodzie zanieczyszczeń takich jak materiały smoliste powstające wskutek rafinacji, destylacji lub jakiegokolwiek obróbki pirolitycznej w szczególności pozostałości podestylacyjnych, lub szkło, tworzywa sztuczne, guma oraz inne odpady (w ilości nie dającej się natychmiast usunąć) - wystąpienie	brak występowania
Wymagania dla obszarów wrażliwych na eutrofizację wywołaną zanieczyszczeniami pochodzącymi ze źródeł komunalnych, rozumianą jako wzbogacanie wód biogenami, w szczególności związkami azotu lub fosforu, powodującymi przyspieszony wzrost glonów oraz wyższych form życia roślinnego, w wyniku którego następują niepożądane zakłócenia biologicznych stosunków w środowisku wodnym oraz pogorszenie jakości tych wód	brak dodatkowych wymagań
<b>Wymagania w odniesieniu do JCWP, wynikające z wymagań dla obszarów przyrodniczych</b>	
Przepływy (wylewy)	nie dotyczy
Trasa migracji ryb dwuśrodowiskowych od morza do obszaru chroniącego ich tarliska	nie dotyczy
Drożność wg wymagań bolenia lub brzanki (brak przeszkód >0,30m), odcinek 50 km	nie dotyczy

Drożność wg wymagań minogów (brak przeszkód >0,15m), odcinek 20 km	nie dotyczy
Drożność wg wymagań: kłębia Kesslera, kłębia białopletwego, głowacza białopletwego, kozy, kozy złotawej, piskorza lub różanki (brak przeszkód >0,1m), odcinek 10 km	nie dotyczy
Stan hydromorfologii wg wymogów rzek włosienicznikowych (HQA >= 50 i HMS <=20, con. 3 naturalne elementy morfologiczne)	nie dotyczy
Obszary chronione przeznaczone do ochrony siedlisk lub gatunków, ustanowionych w ustawie o ochronie przyrody, dla których utrzymanie lub poprawa stanu wód jest ważnym czynnikiem w ich ochronie- wymagania dla obszarów chronionych	spełnienie celu wskazanego w rejestrze wykazu obszarów chronionych do ochrony siedlisk i gatunków dla obszarów przypisanych JCWP
Wymagania dla obszarów przeznaczonych do ochrony gatunków zwierząt wodnych o znaczeniu gospodarczym	nie dotyczy
Postęp w osiąganiu celów środowiskowych JCWP w porównaniu do aPGW 2016 r. (wg oceny stanu wód za lata 2014-2019) Ocena postępu według podziału jednostek planistycznych aPGW (2016)	
Stan/potencjał ekologiczny	RW20001926839 - cel nieosiągnięty - brak postępu
Stan chemiczny	RW20001926839 - cel osiągnięty - utrzymanie dobrego stanu

## 9. ODSTĘPSTWA OD OSIĄGNIĘCIA CELÓW ŚRODOWISKOWYCH JCWP

9.1. Przyczyna odstępstwa od osiągnięcia celów środowiskowych, tj. przyczyna złego stanu wód (lub zagrożenia osiągnięcia celu środowiskowego – w przypadku niemonitorowanych JCWP)

### Warunki naturalne

Potencjał sorpcyjny - wrażliwość zlewni na presję antropogeniczną wyrażona w skali od 1 do 5 (5 - najmniejsza odporność)	2 - podwyższony
Czy JCWP cechuje się naturalną podatnością na presję wskutek niekorzystnych wartości potencjału sorpcyjnego	NIE - JCWP nie cechuje się naturalną podatnością na presję wskutek niekorzystnych wartości potencjału sorpcyjnego
Susza	silnie i ekstremalnie zagrożone suszą
Brak przepływu	brak ryzyka
Wskaźniki, dla których osiągnięcie celu środowiskowego jest determinowane przez warunki naturalne	
Fizykochemiczne	nie dotyczy
Biologiczne	makrofity
Chemiczne	nie dotyczy

### Presja pochodząca z innej/innych JCWP

Nazwa i kod JCWP	nie dotyczy (nie dotyczy)
Wskaźniki, dla których cel środowiskowy jest zagrożony przez presję z innej/innych JCWP	
Charakteryzujące warunki biogenne (substancje biogenne)	nie dotyczy
Zasolenie (przewodność)	nie dotyczy
Syntetyczne i niesyntetyczne substancje zanieczyszczające	nie dotyczy
Biologiczne	nie dotyczy
Chemiczne	nie dotyczy

### Antropopresja w obrębie zlewni

Główne źródło presji troficznych	nawożenie i depozycja oraz odpływ miejski (wody opadowe)
----------------------------------	--

Główne źródło presji zasalających	nie dotyczy
Główne źródło presji z grupy syntetycznych i niesyntetycznych substancji zanieczyszczających	nie dotyczy
Główne źródło presji hydromorfologicznych	prostowanie koryta - rzeki główne, budowle piętrzące rg
Główne źródło presji chemicznych	nie dotyczy
Wskaźniki, dla których cel środowiskowy jest zagrożony przez presję występującą w zlewni JCWP	
Fizykochemiczne	fosfor fosforanowy (V)
Biologiczne	makrofity
Chemiczne	nie dotyczy

## 9.2. Skuteczność programu działań

Możliwe osiągnięcie celu środowiskowego (wskazanie do odroczenia w czasie terminu osiągnięcia celów środowiskowych, tj. do odstąpienia czasowego w trybie art. 4 ust. 4 RDW)

Wskaźniki stanu wód, dla których program działań daje wysoki stopień pewności na osiągnięcie celów środowiskowych do 2027 r.

Fizykochemiczne	fosforany
Biologiczne	MIR
Chemiczne	nie dotyczy

Wskaźniki stanu wód, dla których program działań daje wysoki stopień pewności na osiągnięcie celów środowiskowych po 2027 r.

Fizykochemiczne	nie dotyczy
Biologiczne	nie dotyczy
Chemiczne	nie dotyczy

Brak możliwości osiągnięcia celów środowiskowych (wskazanie do złagodzenia celów środowiskowych, tj. do odstąpienia w trybie art. 4 ust. 5 RDW)

Wskaźniki stanu wód, dla których program działań (przy założeniu jego pełnego wdrożenia) nie daje wysokiego stopnia pewności osiągnięcia celów środowiskowych

Fizykochemiczne	nie dotyczy
Biologiczne	nie dotyczy
Chemiczne	nie dotyczy

## 9.3. Odroczenie w czasie terminu osiągnięcia celu środowiskowego (odstąpienie czasowe w trybie art. 4 ust. 4 RDW)

Czy ustanowiono odstąpienie? Tak, dla danej JCWP zostało ustanowione odstąpienie z art. 4 ust. 4 Ramowej Dyrektywy Wodnej

Wskaźniki/grupa wskaźników, w zakresie których przedłużono termin osiągnięcia celu środowiskowego JCWP (odstąpienie czasowe w trybie art. 4 ust. 4 RDW)

Dla których program działań daje wysoki stopień pewności na osiągnięcie celów środowiskowych do 2027 r.

Fizykochemiczne	fosforany
Biologiczne	MIR
Chemiczne	nie dotyczy

Dla których program działań daje wysoki stopień pewności na osiągnięcie celów środowiskowych po 2027 r.

Fizykochemiczne	nie dotyczy
Biologiczne	nie dotyczy
Chemiczne	nie dotyczy

Termin osiągnięcia celu środowiskowego do 2027 r.

Uzasadnienie odstąpienia czasowego (w trybie art. 4 ust. 4 RDW)

Warunki naturalne uniemożliwiające osiągnięcie celów środowiskowych w perspektywie do końca 2027 r. (lub roku 2039 - dla substancji priorytetowych wprowadzonych dyrektywą 2013/39/UE)

Naturalna podatność na presję wynikająca z potencjału sorpcyjnego zlewni	NIE - JCWP nie cechuje się naturalną podatnością na presję wskutek niekorzystnych wartości potencjału sorpcyjnego
Inne warunki naturalne	procesy biochemiczne procesy fizykochemiczne

Wykonalność techniczna (dotyczy wyłącznie przypadków, w których przyczyną złego stanu wód są substancje priorytetowe wprowadzone dyrektywą 2013/39/UE)	nie dotyczy
Nieproporcjonalne koszty: (dotyczy wyłącznie przypadków, w których przyczyną złego stanu wód są substancje priorytetowe wprowadzone dyrektywą 2013/39/UE)	nie dotyczy
Podsumowanie	odstępstwo polegające na odroczeniu terminu osiągnięcia celów środowiskowych jest związane z tym, że nie są osiągnięte (lub są zagrożone) cele środowiskowe JCWP w zakresie wskaźników: fosforany; MIR. Jest to spowodowane warunkami naturalnymi (wskazanymi w kolumnie pn. „Warunki naturalne uniemożliwiające osiągnięcie celów środowiskowych w perspektywie do końca 2027 r. (lub roku 2039 - dla substancji priorytetowych wprowadzonych dyrektywą 2013/39/UE)”) a w odniesieniu do substancji priorytetowych wprowadzonych dyrektywą 2013/39/UE – brakiem możliwości technicznych (w tym: niewystarczającymi danymi na temat źródeł zanieczyszczenia) i nieproporcjonalnością kosztów. Warunkiem odstępstwa jest pełne i terminowe wdrożenie programu działań (którego zakres i skuteczność określono w zestawach działań).

**9.4. Ustalenie mniej rygorystycznego celu środowiskowego (odstępstwo w trybie art. 4 ust. 5 RDW):**

Czy ustanowiono odstępstwo?	Nie, dla danej JCWP nie zostało ustanowione odstępstwo z art. 4 ust. 5 Ramowej Dyrektywy Wodnej
Wskaźniki/grupa wskaźników, w zakresie których ustalono mniej rygorystyczny cel środowiskowy dla JCWP (odstępstwo w trybie art. 4 ust. 5 RDW)	nie dotyczy
Uzasadnienie odstępstwa polegającego na złagodzeniu celów środowiskowych (w trybie art. 4 ust. 5 RDW)	
Warunki naturalne będące trwałą przyczyną nieosiągnięcia celów środowiskowych	nie dotyczy
Potrzeba społeczno-ekonomiczna zaspokajana przez źródło presji antropogenicznej determinującej na stan wód w stopniu zagrażającym osiągnięciu celów środowiskowych	nie dotyczy
Wyjaśnienie braku alternatywnego sposobu zaspokojenia potrzeby społeczno-ekonomicznej	nie dotyczy
Podsumowanie	nie dotyczy

**9.5. Czy w obrębie jcw planowane są inwestycje spełniające przesłanki odstępstwa z art. 4 ust. 7 RDW (wg stanu na 2021 rok)**

Czy ustanowiono odstępstwo?	Nie, dla danej JCWP nie zostało ustanowione odstępstwo z art. 4 ust. 7 Ramowej Dyrektywy Wodnej
-----------------------------	---

**10. POZA OBOWIĄZKOWĄ REALIZACJĄ KATALOGU DZIAŁAŃ KRAJOWYCH WDRAŻA SIĘ ZESTAW DZIAŁAŃ**
**Działania podstawowe**
**1 (działanie podstawowe)**

ID działania	RW20001626839__RWP_02.01__FC__03642
Kategoria działań	Ograniczenie zanieczyszczeń rozproszonych z rolnictwa
Grupa działań	Działania kontrolne
Nazwa działania	Kontrole dotyczące stosowania programu działań mających na celu zmniejszenie zanieczyszczenia wód azotanami pochodzącymi ze źródeł rolniczych oraz zapobieganie dalszemu zanieczyszczeniu przez podmioty prowadzące produkcję rolną i działalność

Opis działania	Działania kontrolne przestrzegania przez rolników rozporządzenia z dnia 12 lutego 2020 r w sprawie przyjęcia „Programu działań mających na celu zmniejszenie zanieczyszczenia wód azotanami pochodzącymi ze źródeł rolniczych oraz zapobieganie dalszemu zanieczyszczeniu” zgodnie z art. 108 pr. w., tj.: 1) stosowania programu działań, 2) spełnienia obowiązku posiadania planu nawożenia azotem, 3) stosowania nawozów zgodnie z planem nawożenia azotem.
Koszt realizacji [PLN]	364160
Źródło finansowania	1. Budżet państwa.
Termin realizacji	działanie ciągłe
Jednostka odpowiedzialna za realizację	WIOŚ w Olsztynie, WIOŚ w Warszawie, WIOŚ w Bydgoszczy
Jednostka odpowiedzialna za sprawozdawczość	WIOŚ w Olsztynie, WIOŚ w Warszawie, WIOŚ w Bydgoszczy
<b>2 (działanie podstawowe)</b>	
ID działania	RW20001626839__RWC_02.01__OC__31218
Kategoria działań	Poprawa warunków dla obszarów chronionych
Grupa działań	Działania wynikające z planów ochrony/planów zadań ochronnych ustanowionych dla obszarów przeznaczonych do ochrony siedlisk lub gatunków, dla których utrzymanie lub poprawa stanu wód jest ważnym czynnikiem w ich ochronie
Nazwa działania	Realizacja działań wynikających z planów ochrony i planów zadań ochronnych dla obszarów chronionych.
Opis działania	Wykaszenie wiklinowisk i rowów melioracyjnych przeprowadzać od 15 sierpnia do 31 marca, z wyjątkiem rowów głównych i zbiorczych, których wykaszanie należy zaplanować do niezbędnego minimum umożliwiającego funkcjonowanie systemu melioracyjnego [podróżniczek]. Termin rozpoczęcia działania w pierwszych 3 latach obowiązywania planu zadań ochronnych. Działanie coroczne w okresie obowiązywania planu zadań ochronnych. (Obszar Natura 2000 Doliny Wkry i Mławki).
Koszt realizacji [PLN]	Zgodnie z szacunkowymi kosztami wskazanymi w dokumentacji PZO
Źródło finansowania	W zależności od czasu i zakresu realizacji działania oraz możliwości jednostki odpowiedzialnej za realizację np. Środki własne, Środki UE: Europejski Fundusz Rozwoju Regionalnego (EFRR), Europejski Fundusz Rolny na rzecz Rozwoju Obszarów Wiejskich (EFRROW), Program LIFE, Środki krajowe - NFOŚiGW/WFOŚiGW, Mechanizm Finansowy EOG/Norweski Mechanizm Finansowy.
Termin realizacji	w okresie obowiązywania PZO/PO
Jednostka odpowiedzialna za realizację	Właściciel lub posiadacz obszaru na podstawie porozumienia zawartego z organem sprawującym nadzór nad obszarem Natura 2000 albo na podstawie zobowiązania podjętego w związku z korzystaniem z programów wsparcia z tytułu dochodowości, a w odniesieniu do gruntów stanowiących własność Skarbu Państwa lub własność jednostek samorządu terytorialnego zarządca nieruchomości w związku z wykonywaniem obowiązków z zakresu ochrony środowiska na podstawie przepisów prawa albo w przypadku braku tych przepisów na podstawie porozumienia zawartego z organem sprawującym nadzór nad obszarem Natura 2000
Jednostka odpowiedzialna za sprawozdawczość	RDOŚ Warszawa
<b>3 (działanie podstawowe)</b>	
ID działania	RW20001626839__RWHM_03.01__OC__06116
Kategoria działań	Poprawa warunków hydromorfologicznych rzek i potoków
Grupa działań	Ochrona i odtwarzanie naturalnych procesów hydromorfologicznych w korycie w zakresie spełnienia celów środowiskowych obszarów przyrodniczych
Nazwa działania	Rozpoznanie zasadności realizacji działań naprawczych dla obszarów chronionych w zakresie utrzymania naturalnego charakteru koryta.
Opis działania	Rozpoznanie zasadności, a w przypadku jej stwierdzenia wprowadzenie w PZO/PO działań dot. wskazań obejmujących: zakres prac utrzymaniowych (modyfikacja, zaniechanie, prowadzenie prac zgodnie z katalogiem dobrych praktyk prac utrzymaniowych itp.), wprowadzenie modyfikacji renaturyzujących w ramach prac utrzymaniowych wg katalogu KPRWP, poprawę warunków siedliskowych w korycie, odtwarzanie siedlisk w korycie i strefie brzegowej w ramach prac renaturyzacyjnych wg KPRWP (zgodnie z celami środowiskowymi dla obszaru chronionego, adekwatnie do natężenia istniejącej presji) (Górznieńsko-Lidzbarski Park Krajobrazowy).





Koszt realizacji [PLN]	Zgodnie z wyceną sprawującego nadzór nad obszarem
Źródło finansowania	W zależności od czasu i zakresu realizacji działania oraz możliwości jednostki odpowiedzialnej za realizację np. Środki własne, Środki UE: Europejski Fundusz Rozwoju Regionalnego (EFRR), Europejski Fundusz Rolny na rzecz Rozwoju Obszarów Wiejskich (EFRROW), Program LIFE, Środki krajowe - NFOŚiGW/WFOŚiGW, Mechanizm Finansowy EOG/Norweski Mechanizm Finansowy.
Termin realizacji	2027
Jednostka odpowiedzialna za realizację	Sprawujący nadzór nad obszarem
Jednostka odpowiedzialna za sprawozdawczość	Sprawujący nadzór nad obszarem

#### Działania uzupełniające

Dla JCW nie zaplanowano żadnych dodatkowych działań uzupełniających.

#### 11. MAPY

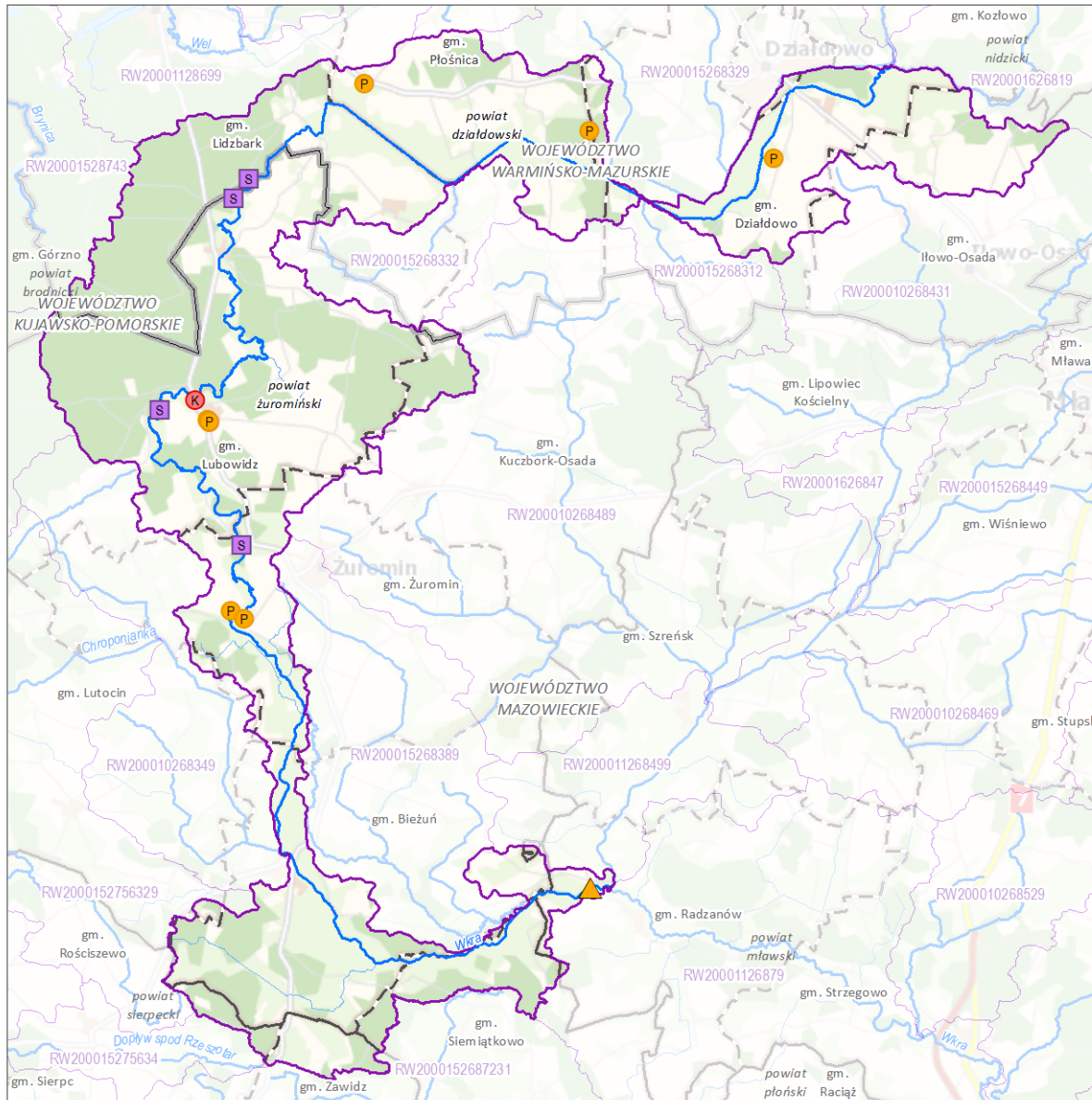
11.1. Zlewnia jednolitej części wód powierzchniowych rzecznych (JCWP RW) z lokalizacją presji poboru i zrzutu

11.2. Zlewnia jednolitej części wód powierzchniowych rzecznych (JCWP RW) z zaznaczeniem obszarów przeznaczonych do ochrony siedlisk lub gatunków, dla których utrzymanie lub poprawa stanu jest ważnym czynnikiem w ich ochronie

Zlewnia jednolitej części wód powierzchniowych rzecznych (JCWP RW) z lokalizacją presji poboru i zrztu

RW20001626839

Wkra od Szkotówki do Mławki



Zlewnia jednolitej części wód powierzchniowych (JCWP) rzecznych z lokalizacją presji poboru i zrztu

Sieć monitoringu JCWP 2022-2027, punkty pomiarowo-kontrolne (ppk):

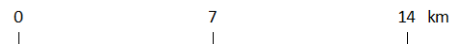
- ▲ ppk - monitoring badawczy [0]
- ▲ ppk - monitoring operacyjny [0]
- ▲ ppk - monitoring diagnostyczny [0]
- ▲ ppk - monitoring operacyjny, badawczy [0]
- ▲ ppk - monitoring diagnostyczny, operacyjny [1]
- ▲ ppk - monitoring diagnostyczny, operacyjny, badawczy [0]

Granice administracyjne:

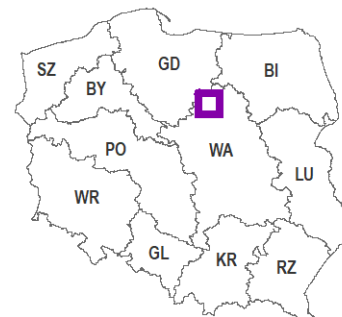
- Polski
- województwa
- powiatu
- gm iny

Lokalizacja punktów poboru i zrztu (aktualność danych: 2016 r.):

- Punkt zrztu ścieków bytowych [0]
- Punkt zrztu ścieków komunalnych [1]
- Punkt zrztu ścieków przemysłowych [8]
- Punkt poboru wód powierzchniowych [4]
- Miejsce odwodnień zakładów górniczych [0]
- Kierunek przepływu wody
- ~ JCWP rzecznych (RW)
- ~ Pozostałe ciek
- Jeziora i zbiorniki wodne
- Obszar zlewni wybranej JCWP RW
- Zlewnie JCWP RW



Lokalizacja zlewni JCWP na tle podziału na RZGW

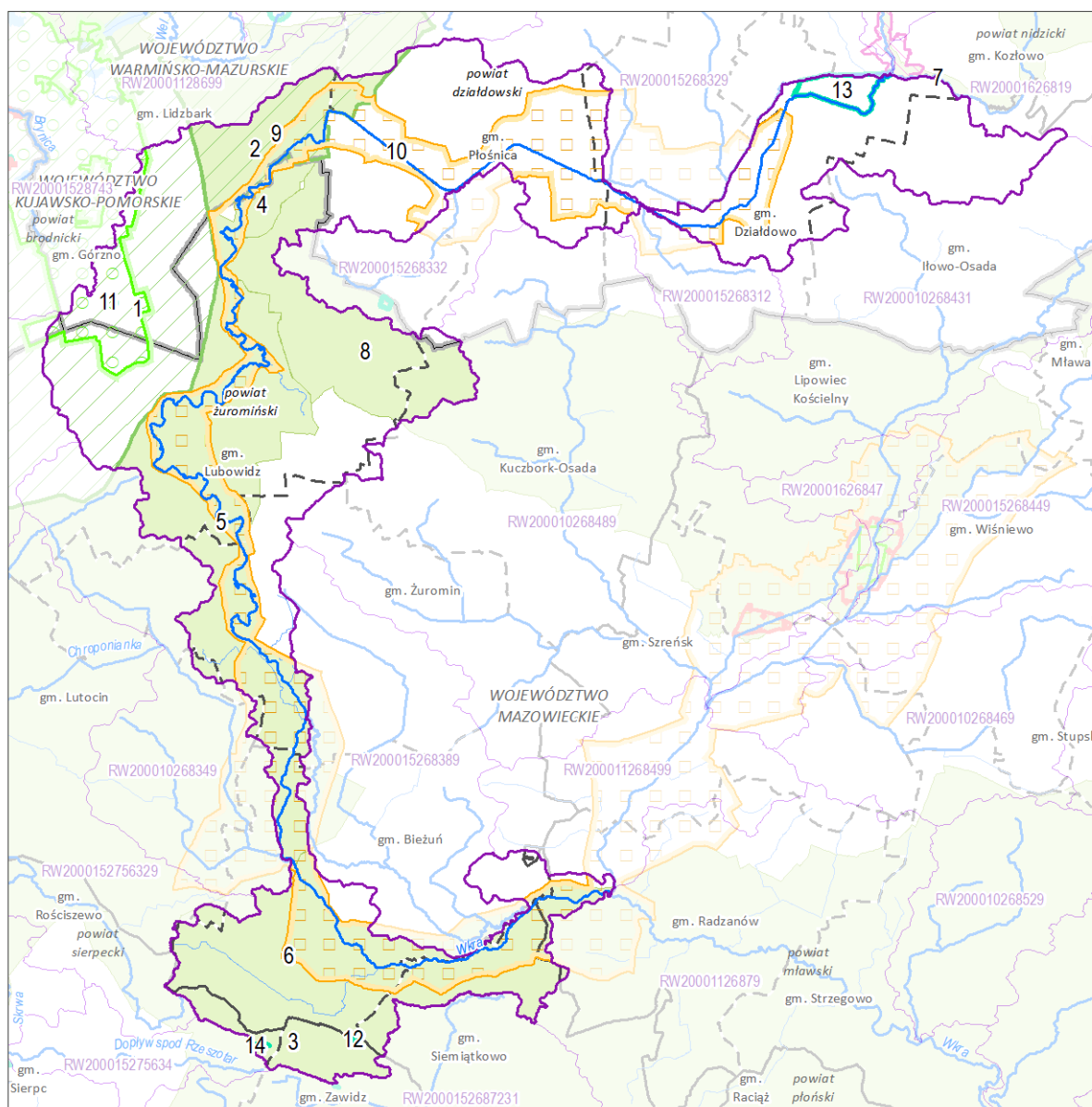


[3] - liczba obiektów w zlewni wybranej JCWP RW (obiekty mogą nakładać się na siebie)  
Mapa podkładowa BDOO i BDOT10k,  
źródło: [http://mapy.geoportal.gov.pl/wss/service/WNMTS/guest/wmts/G2\\_MOBILE\\_500](http://mapy.geoportal.gov.pl/wss/service/WNMTS/guest/wmts/G2_MOBILE_500)

Zlewnia jednolitej części wód powierzchniowych rzecznych (JCWP RW) z zaznaczeniem obszarów przeznaczonych do ochrony siedlisk lub gatunków, dla których utrzymanie lub poprawa stanu jest ważnym czynnikiem w ich ochronie

RW20001626839

Wkra od Szkotówki do Mławki

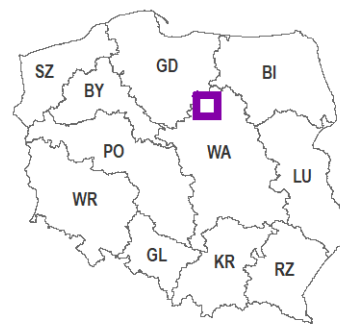


Zlewnia jednolitej części wód powierzchniowych (JCWP) rzecznych z zaznaczeniem obszarów przeznaczonych do ochrony siedlisk i gatunków, dla których utrzymanie lub poprawa stanu wód jest ważnym czynnikiem w ich ochronie



Lokalizacja zlewni JCWP na tle podziału na RZGW

- |   |                                  |
|---|----------------------------------|
| 1 Numer obszaru chronionego według karty      | ➔ Kierunek przepływu wody        |
| ■ Stanowisko dokumentacyjne [0]               | ➤ JCWP rzecznych (RW)            |
| ● Pomnik przyrody (punkt) [0]                 | ~ Pozostałe ciek                 |
| ■ Pomnik przyrody (powierzchnia) [0]          | ■ Jeziora i zbiorniki wodne      |
| ■ Park narodowy [0]                           | ■ Obszar zlewni wybranej JCWP RW |
| ■ Park krajobrazowy [2]                       | ■ Zlewnie JCWP RW                |
| ■ Rezerwat przyrody [0]                       | — Granice administracyjne:       |
| ■ Użytek ekologiczny [3]                      | — Polski                         |
| ■ Obszar chronionego krajobrazu [7]           | — województwa                    |
| ■ Zespół przyrodniczo-krajobrazowy [0]        | — powiatu                        |
| ■ Specjalny obszar ochrony siedlisk (PLH) [1] | — gminy                          |
| ■ Obszar specjalnej ochrony ptaków (PLB) [1]  |                                  |



[3] - liczba obiektów w zlewni wybranej JCWP RW (obiekty mogą nakładać się na siebie)