
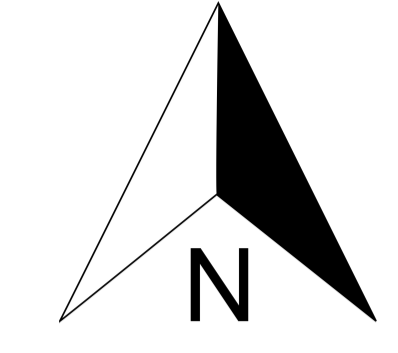
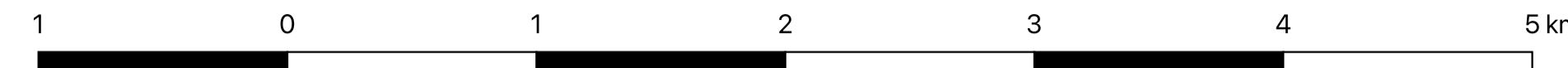
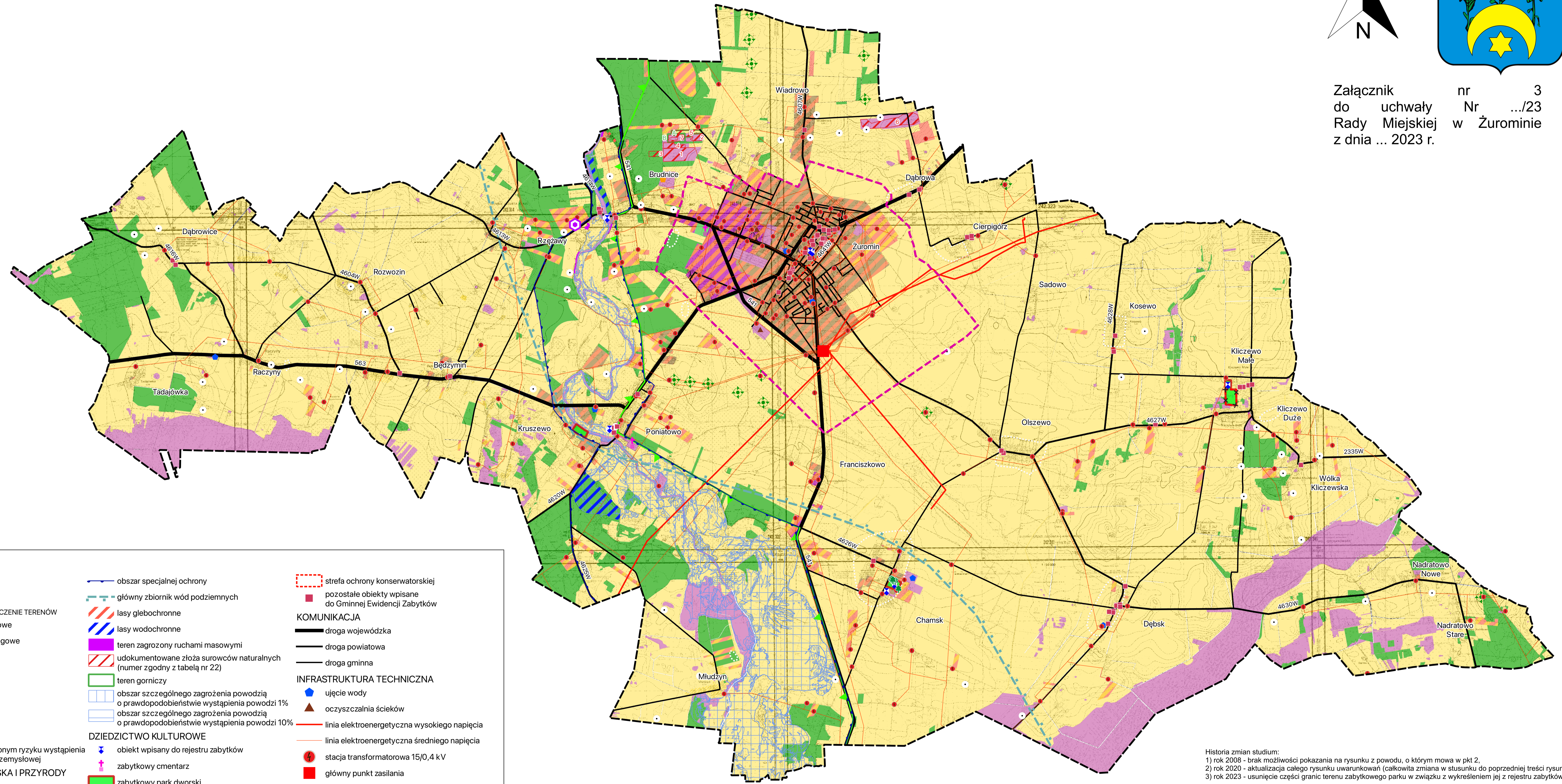


STUDIUM UWARUNKOWAŃ I KIERUNKÓW ZAGOSPODAROWANIA PRZESTRZENNEGO MIASTA I GMINY ŻUROMIN
 UWARUNKOWANIA ZAGOSPODAROWANIA PRZESTRZENNEGO
 SKALA 1:25000



Załącznik do uchwały Rady Miejskiej z dnia ... 2023 r. nr 3 Nr .../23 w Żurominie



OZNACZENIA	
	granica gminy
	granica miasta
DOTYCHCZASOWE PRZEZNACZENIE TERENÓW	
	mieszkalno-usługowe
	przemysłowo-usługowe
	rekreacyjne
	leśne
	rolne
	produkcja rolna
	inne
	cmentarz
	zakłady o zwiększonym ryzyku wystąpienia poważnej awarii przemysłowej
OCHRONA ŚRODOWISKA I PRZYRODY	
	pomnik przyrody
	obszar chronionego krajobrazu
	obszar specjalnej ochrony
	główny zbiornik wód podziemnych
	lasy glebochronne
	lasy wodochronne
	teren zagrożony ruchami masowymi
	udokumentowane złoża surowców naturalnych (numer zgodny z tabelą nr 22)
	teren gorniczy
	obszar szczególnego zagrożenia powodzią o prawdopodobieństwie wystąpienia powodzi 1%
	obszar szczególnego zagrożenia powodzią o prawdopodobieństwie wystąpienia powodzi 10%
DZIEDZICTWO KULTUROWE	
	obiekt wpisany do rejestru zabytków
	zabytkowy cmentarz
	zabytkowy park dworski
	stanowisko archeologiczne punktowe
	stanowisko archeologiczne powierzchniowe
KOMUNIKACJA	
	strefa ochrony konserwatorskiej
	pozostałe obiekty wpisane do Gminnej Ewidencji Zabytków
	droga wojewódzka
	droga powiatowa
	droga gminna
INFRASTRUKTURA TECHNICZNA	
	ujęcie wody
	oczyszczalnia ścieków
	linia elektroenergetyczna wysokiego napięcia
	linia elektroenergetyczna średniego napięcia
	stacja transformatorowa 15/0,4 kV
	główny punkt zasilania
	punkt selektywnej zbiórki odpadów komunalnych
	stacja bazowa telefonii komórkowej
	turbina wiatrowa

Historia zmian studium:
 1) rok 2008 - brak możliwości pokazania na rysunku z powodu, o którym mowa w pkt 2,
 2) rok 2020 - aktualizacja całego rysunku uwarunkowań (całkowita zmiana w stosunku do poprzedniej treści rysunku),
 3) rok 2023 - usunięcie części granic terenu zabytkowego parku w związku z wykreśleniem jej z rejestru zabytków

Zmiana w 2023 r.
 usunięcie części oznaczenia parku podworskiego w związku z usunięciem jej z rejestru zabytków