MIEJSCOWY PLAN ZAGOSPODAROWANIA PRZESTRZENNEGO CZĘŚCI MIEJSCOWOŚCI: WIADROWO I DĄBROWA - PROJEKT

JEDNOSTKA PLANISTYCZNA -
WIADROWO - SYMBOL LITEROWY "a"

JEDNOSTKA PLANISTYCZNA -
DĄBROWA - SYMBOL LITEROWY "b"

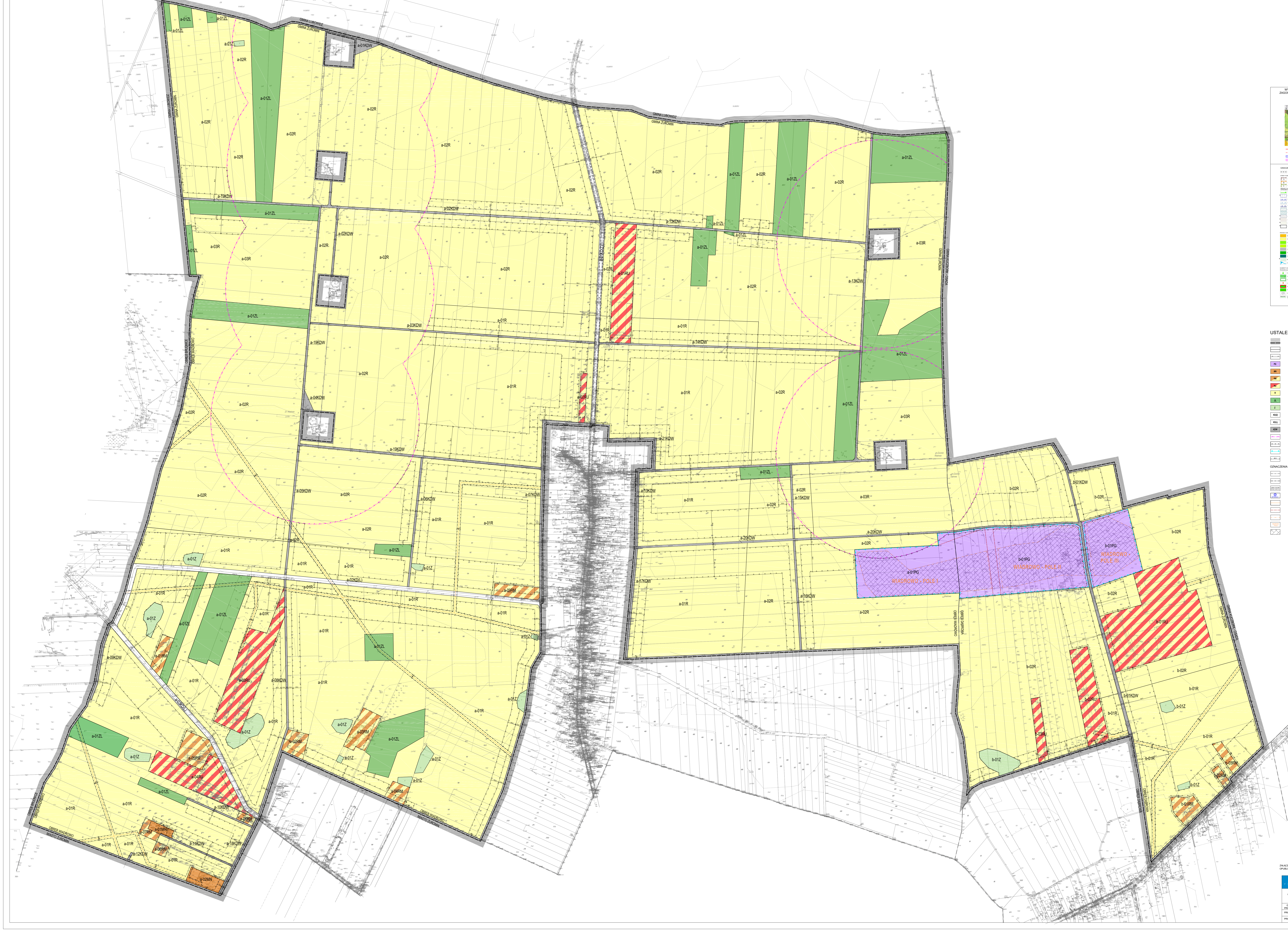
GMINA LUBOWIDZ
GMINA ŻUROMIN
GMINA KUCZBORK - OSADA
OBRĘB BRUDNICE
OBRĘB WIADROWO
OBRĘB DĄBROWA
MIASTO ŻUROMIN
a-01ZL
a-01Z
a-02R
a-03R
a-01R
a-01KDW
a-02KDW
a-03KDW
a-04KDW
a-05KDW
a-06KDW
a-07KDW
a-08KDW
a-09KDW
a-10KDW
a-11KDW
a-12KDW
a-13KDW
a-14KDW
a-15KDW
a-16KDW
a-17KDW
a-18KDW
a-19KDW
a-20KDW
a-21KDW
a-01KD(Z)
a-02KD(L)
a-03KD(L)
a-01RU
a-02RU
a-03RU
a-04RU
a-01RM
a-02RM
a-03RM
a-04RM
a-05RM
a-06RM
a-07RM
a-08RM
a-09RM
a-01MN
a-02MN
a-01PG
WIADROWO - POLE I
b-01PG
WIADROWO - POLE II
WIADROWO - POLE III
b-01KDW
b-02R
b-01R
b-01RU
b-02RU
b-03RU
b-01Z
b-01RM
b-02RM
b-03RM

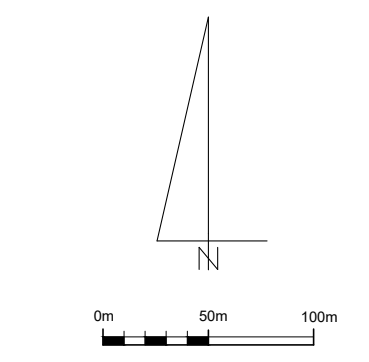
N
0m
50m
100m

SKALA 1:2000

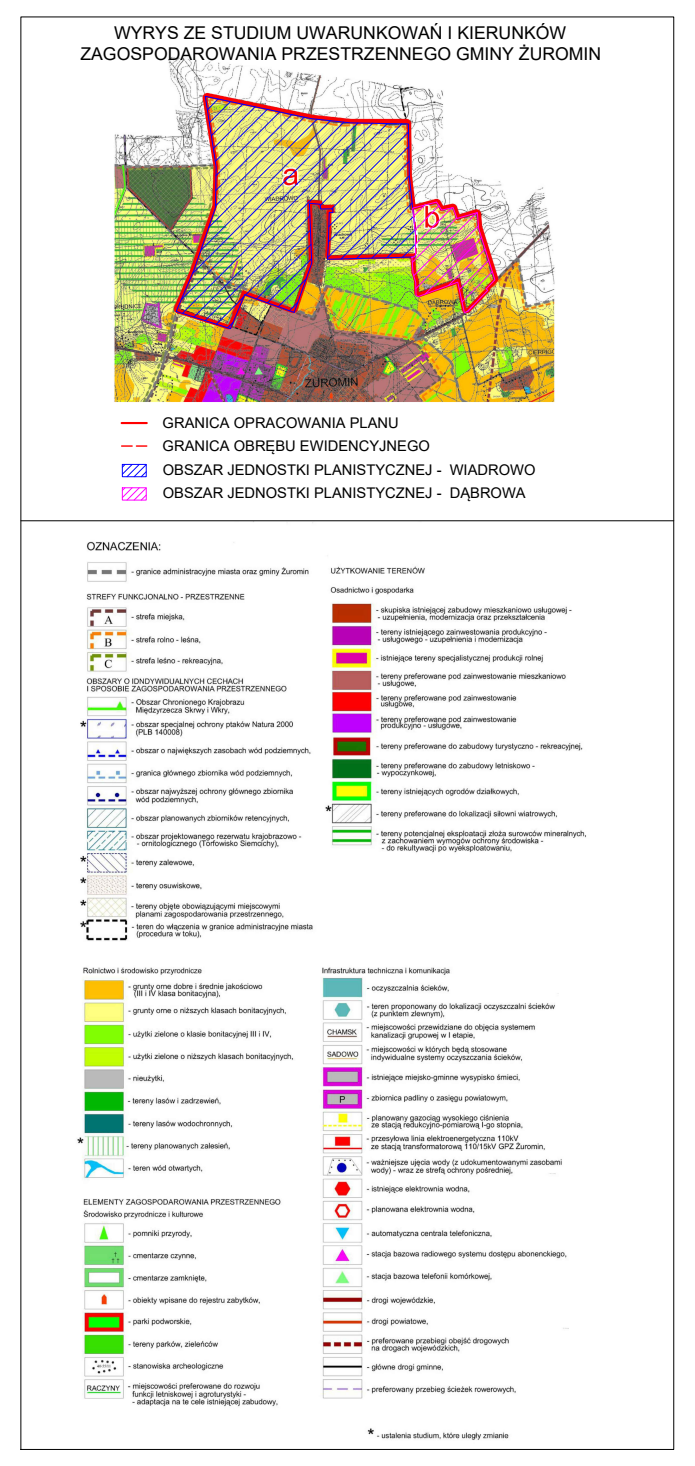

WYRYS ZE STUDIUM UWARUNKOWAŃ I KIERUNKÓW ZAGOSPODAROWANIA PRZESTRZENNEGO GMINY ŻUROMIN

- GRANICA OPRACOWANIA PLANU
- GRANICA OBRĘBU EWIDENCYJNEGO
- OBSZAR JEDNOSTKI PLANISTYCZNEJ - WIADROWO
- OBSZAR JEDNOSTKI PLANISTYCZNEJ - DĄBROWA

OZNACZENIA:

USTALENIA:

▬	GRANICA OPRACOWANIA PLANU
▭	LINIA ROZGRANICZAJĄCA TERENY O RÓŻNYM PRZEZNACZENIU LUB RÓŻNYCH ZASADACH ZAGOSPODAROWANIA
△	NIEPRZEKRACZALNA LINIA ZABUDOWY
PG	TERENY POWIERZCHNI EKSPLOATACJI KOPALIN
MN	TERENY ZABUDOWY MIESZKANIOWEJ JEDNORODZINNEJ
RM	TERENY ZABUDOWY ZAGRODOWEJ
RU	TERENY OBSŁUGI PRODUKCJI W GOSPODARSTWACH ROLNYCH, HODOWLANYCH I OGRODNICZYCH
R	TERENY ROLNICZE
ZL	TERENY LASÓW
Z	TERENY ZIELENI
KD(Z)	TERENY DRÓG PUBLICZNYCH KLASY LOKALNEJ
KD(L)	TERENY DRÓG PUBLICZNYCH KLASY ZBIORCZEJ
KDW	TERENY DRÓG WEWNĘTRZNYCH
—	GRANICA STREFY OCHRONNEJ ELEKTROWNI WIATROWEJ
—	GRANICA STREFY OCHRONNEJ SIECI ENERGETYCZNYCH
—	GRANICA PASA OCHRONNEGO
26.5	ZWYMIAROWANIE PODANE W METRACH

OZNACZENIA INFORMACYJNE:

—	GRANICA GMINY
—	GRANICA OBRĘBU GEODEZYJNEGO
GMINA ŻUROMIN OBRĘB DĄBROWA	NAZWA GMINY / NAZWA OBRĘBU GEODEZYJNEGO
AZP	OBSZAR STANOWISKA ARCHEOLOGICZNEGO - NR OBSZARU AZP, NR STANOWISKA ARCH. W MIEJSCOWOŚCI, NR STANOWISKA ARCH. NA OBSZARZE AZP
—	OŚ NAPOWIETRZNEJ LINII ELEKTROENERGETYCZNEJ ŚREDNIEGO NAPIĘCIA
—	GRANICA TERENU GÓRNICZEGO
—	GRANICA OBSZARU GÓRNICZEGO
WIADROWO - POLE I	NAZWA OBSZARU GÓRNICZEGO
☒	OBSZAR ZŁOŻA

ZAŁĄCZNIK NR 1 DO UCHWAŁY NR .... RADY MIEJSKIEJ W ŻUROMINIE Z DNIA 13 STYCZNIA 2017 r.
OPUBLIKOWANEJ W DZIENNIKU URZĘDOWYM WOJEWÓDZTWA MAZOWIECKIEGO.............................

ESPRIT	PLANOWANIE PRZESTRZENNE I OBSŁUGA NIERUCHOMOŚCI ESPRIT MICHAŁ ROMAŃSKI ul. Srebrna 8 lok. 42; 10-698 Olsztyn NIP 739 333 19 08 REGON 361984181 email biuro@esprit.net.pl tel. 664 026 310	
DATA 03.2017	MIEJSCOWY PLAN ZAGOSPODAROWANIA PRZESTRZENNEGO CZĘŚCI MIEJSCOWOŚCI: WIADROWO I DĄBROWA - PROJEKT	SKALA 1:2000
GŁÓWNY PROJEKTANT	mgr inż. Michał Romański	
PROJEKTANT	mgr inż. Zuzanna Wiśniewska	
PROJEKTANT	mgr inż. Katarzyna Krukowska	