

**Uchwała nr 166/XXV/16**  
**Rady Miejskiej w Żurominie**  
**z dnia 29 listopada 2016 r**

**zmieniająca uchwałę w sprawie przystąpienia do sporządzenia miejscowego planu zagospodarowania przestrzennego miejscowości położonych na terenie gminy Żuromin: Poniatowo, Chamsk, Cierpigórz, Brudnice, Franciszkowo i Olszewo**

Na podstawie art. 18 ust. 2 pkt 5 ustawy z dnia 8 marca 1990r. o samorządzie gminnym (Dz. U. z 2016r. poz. 446 z późn. zm.) oraz art. 14 ust. 1, 2 i 4 ustawy z dnia 27 marca 2003r. o planowaniu i zagospodarowaniu przestrzennym (Dz. U. z 2016 r. poz. 778 z późn. zm.) ... Rada Miejska w Żurominie uchwala, co następuje:

§1.W Uchwale Nr 345/XLVII/10 Rady Miejskiej w Żurominie z dnia 10 listopada 2010 r. w sprawie przystąpienia do sporządzenia miejscowego planu zagospodarowania przestrzennego miejscowości położonych na terenie gminy Żuromin: Poniatowo, Chamsk, Cierpigórz, Brudnice, Franciszkowo i Olszewo, zmienionej Uchwałą Nr 31/V/11 Rady Miejskiej w Żurominie z dnia 10 lutego 2011 r., wprowadza się następujące zmiany:

1) w §1 ust.2 otrzymuje brzmienie:

„2. Granice obszaru objętego projektem planu określają następujące załączniki graficzne do niniejszej uchwały :

- 1) załącznik nr 1 – obręb Brudnice,
- 2) załącznik nr 2 – obręb Poniatowo,
- 3) załącznik nr 3 – obręb Franciszkowo,
- 4) załącznik nr 4 – obręb Chamsk ,
- 5) załącznik nr 5 – obręb Olszewo,
- 6) załącznik nr 6 – obręb Cierpigórz.”

- 2) Załącznik nr 1 otrzymuje brzmienie określone w załączniku nr 1 do niniejszej uchwały,
- 3) Załącznik nr 2 otrzymuje brzmienie określone w załączniku nr 2 do niniejszej uchwały,
- 4) Załącznik nr 3 otrzymuje brzmienie określone w załączniku nr 3 do niniejszej uchwały,
- 5) Załącznik nr 4 otrzymuje brzmienie określone w załączniku nr 4 do niniejszej uchwały,
- 6) Załącznik nr 5 otrzymuje brzmienie określone w załączniku nr 5 do niniejszej uchwały,
- 7) Załącznik nr 6 otrzymuje brzmienie określone w załączniku nr 6 do niniejszej uchwały.

§2.Wykonanie uchwały powierza się Burmistrzowi Gminy i Miasta Żuromin

§3.Uchwała wchodzi w życie z dniem podjęcia .

**PRZEWODNICZĄCA**  
**RADY MIEJSKIEJ**  
*Ilc. Barbara Michalska*

ZALĄCZNIK NR 1 DO UCHWAŁY NR 166/XXV/16  
RADY MIEJSKIEJ W ZUROMNIE  
Z DNIA 29 LISTOPADA 2016 r.

obwód geodezyjny: 2 Brudnice  
skala 1:14 000

— granica sporządzenia miejscowego planu zagospodarowania przestrzennego



PRZEWODNICZĄCA  
RADY MIEJSKIEJ

lic. Barbara Michalska

ZALĄCZNIK NR 2 DO UCHWAŁY NR 166/XXVI/16  
RADY MIEJSKIEJ W ŻURONIE  
Z DNIA 29 LISTOPADA 2016 r.

obrab. geodezyjny, 16 Poniatowo  
skala 1:22 000

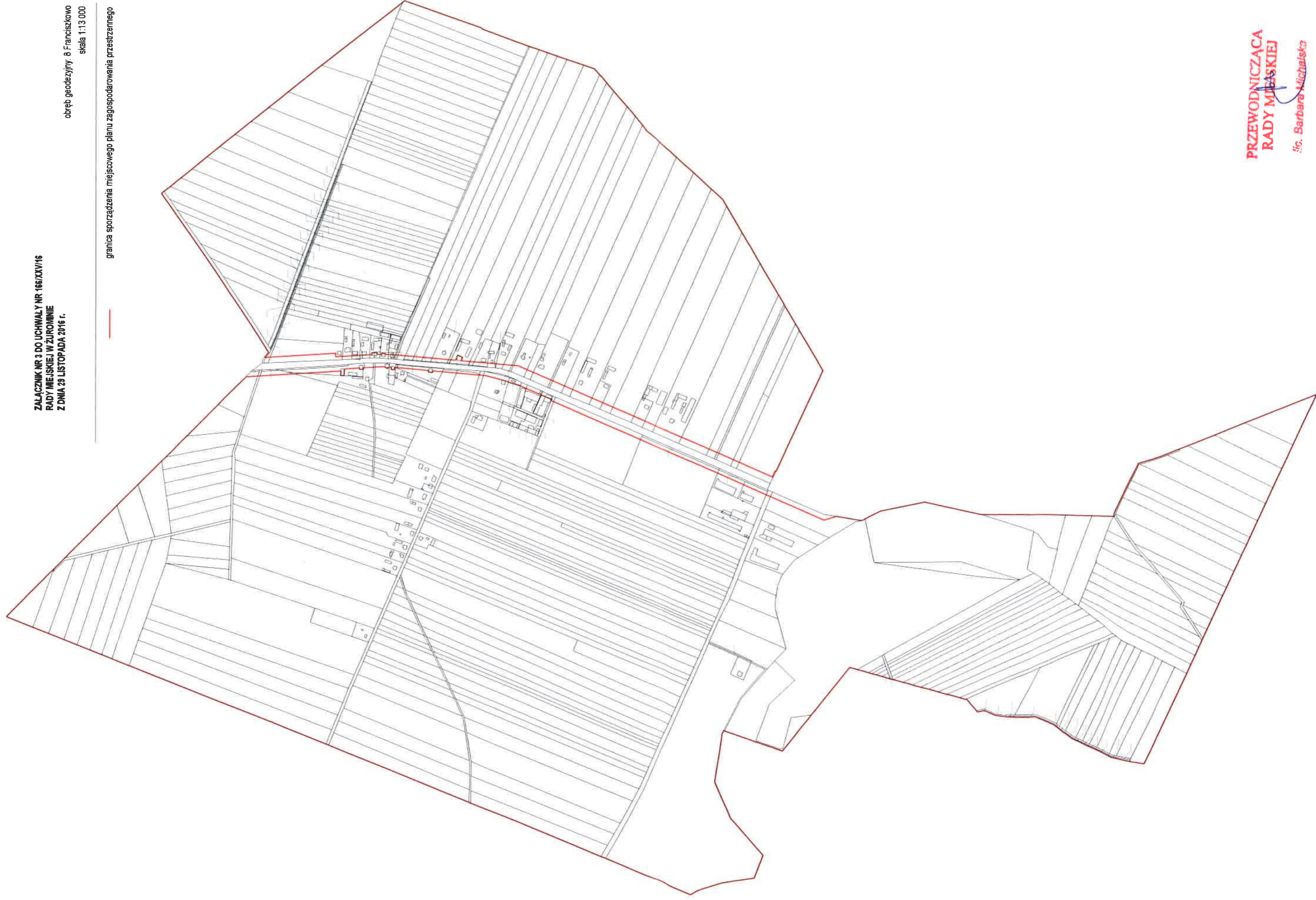
— granica sporządzenia miejscowego planu zagospodarowania przestrzennego



ZALĄCZNIK NR 3 DO UCHWAŁY NR 166/XXVI/16  
RADY MIEJSKIEJ W ŻUROWNI  
Z DNIA 23 LISTOPADA 2016 r.

obręb geodezyjny: 8 Franciszkowo  
skala 1:13 000

— granica sporządzenia miejscowego planu zagospodarowania przestrzennego



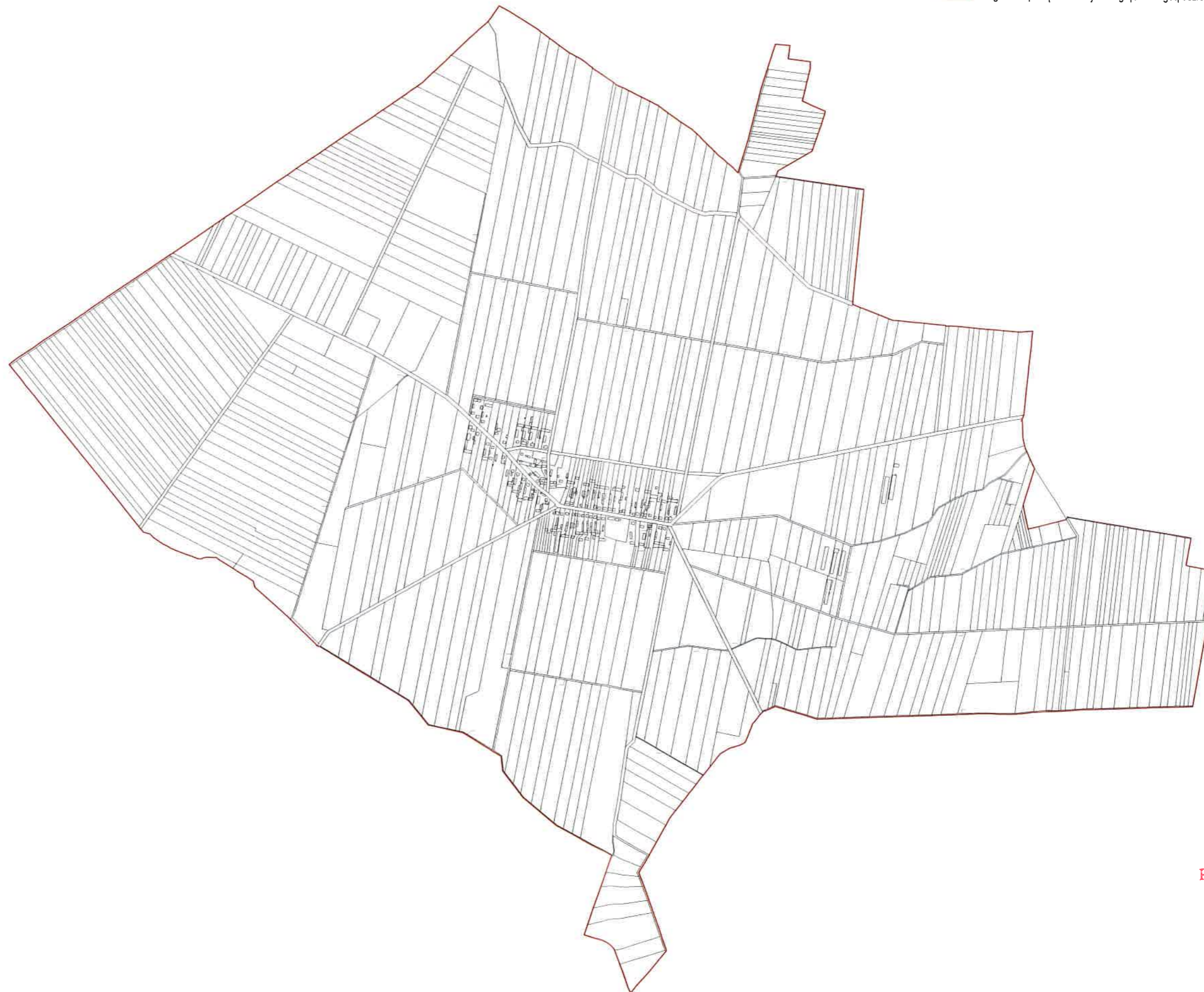
ZALĄCZNIK NR 4 DO UCHWAŁY NR 166/XXV/16  
RADY MIEJSKIEJ W ŻUROMINIE  
Z DNIA 29 LISTOPADA 2016 r.

obręb geodezyjny: 3 Chamsk  
skala 1:22 000

— granica sporządzenia miejscowego planu zagospodarowania przestrzennego

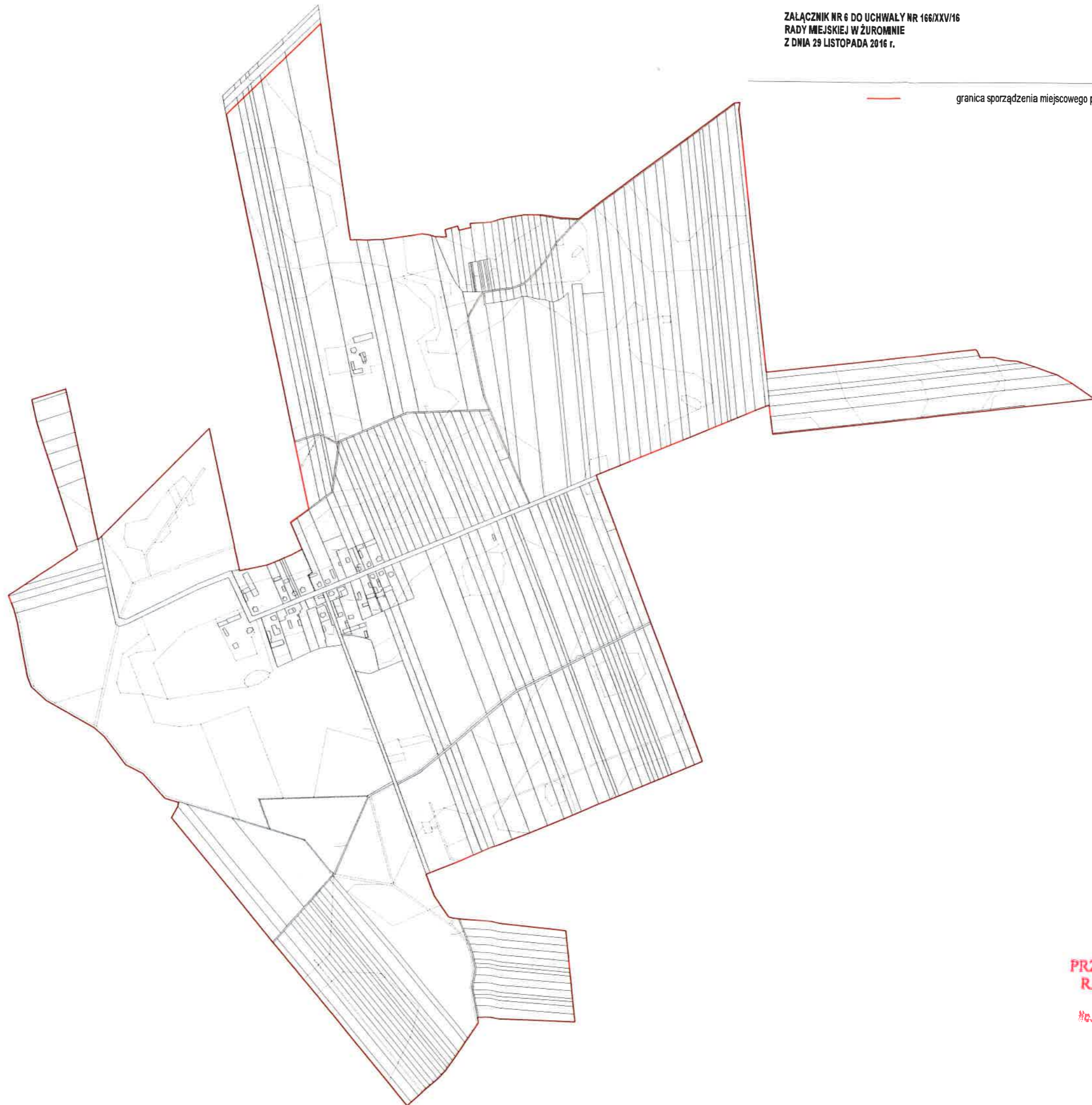


— granica sporządzenia miejscowego planu zagospodarowania przestrzennego



PRZEWODNICZĄCA  
RADY MIEJSKIEJ  
*lic. Barbara Michalska*

granicą sporządzenia miejscowego planu zagospodarowania przestrzennego



**PRZEWODNICZĄCA  
RADY MIEJSKIEJ**  
mgr. Barbara Michalska