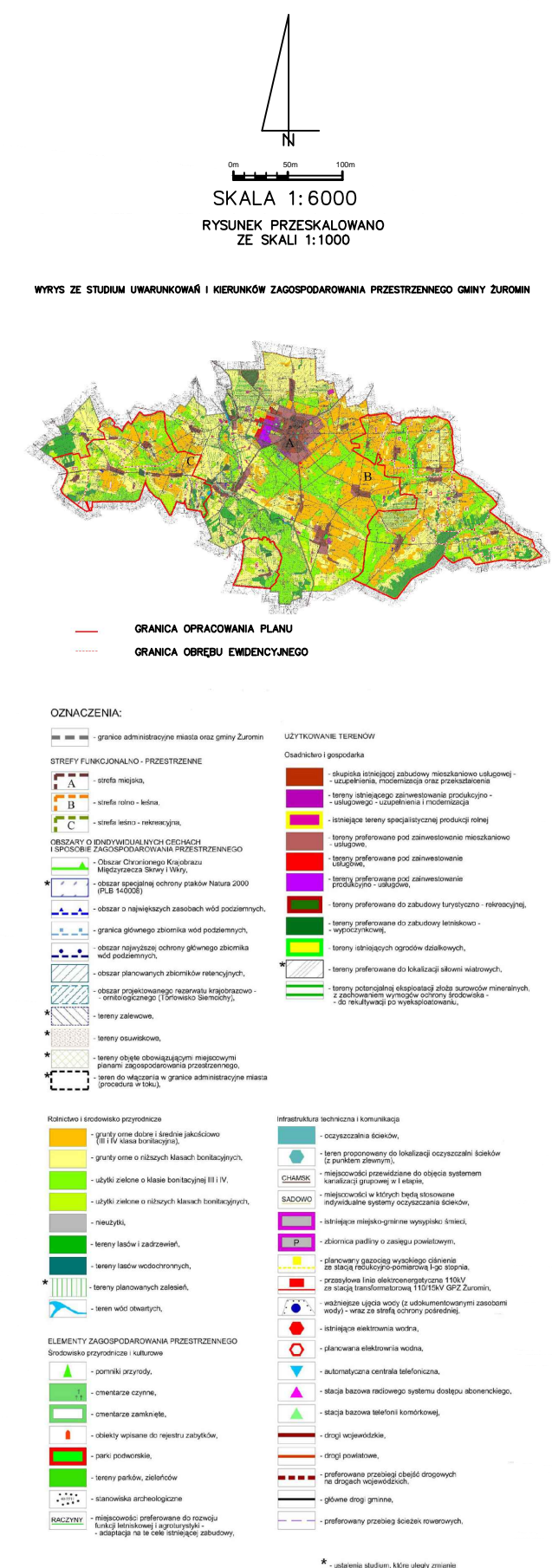




















JEDNOSTKA
PLANISTYCZNA –
RACZYNY – SYMBOL
LITEROWY "i"



LEGENDA RYSUNKU:

	GRANICA OPIRACJOWNIA PLANU
	ROZPOZCZENA ZABUDOWA ZAGRODOWNA
	TERENY INTENSYWNEJ PRODUKCJI ROLNEJ – KURNIKI/OLEJNIKI
	ZWARTA ZABUDOWA WIEŚCOWOSI
	STREFA ODDZIAŁYWANIA ZABUDOWY ZAGRODOWEJ – INTENSYWNA PRODUKCJA ROLNA, KURNIKI, OLEJNIKI
	TERENY LASÓW
	TERENY ZIELNI
	CIEKI I ZBIORNIKI WODNE
	TERENY PODSTAWA – ROLNE: ŁĄKI, PASTWISKA, GRUNTY ORNE
	TERENY PODWOLNE
	100 M. STREFA ODDZIAŁU OD ZBIORNIKÓW I CIEKÓW WODNYCH – BEZ PLANU ZABUDOWY
	KONTAKTY EKOSYSTEMY – LOKALNY, POWIĄZANY GŁÓWNE Z MIGRACJĄ, PLAZÓW
	KONTAKTY EKOSYSTEMY – GŁÓWNY, POWIĄZANY Z MIGRACJĄ PLAZÓW, PLAZÓW ORAZ SZKÓW I ROŚLINNOŚĆ
	OD NAPIĘTEJ LINII ELEKTROENERGETYCZNEJ ŚREDNIEGO NAPIĘCIA
	GRANICA STREFY ODDZIAŁU I ŚCIEŻYNY ENERGETYCZNYCH
	GRANICA STAWOZNA – ARCHEOLOGICZNEGO WIELKIEGO STAWOZNA ACP
	GRANICA STAWOZNA – WIELKIEGO STAWOZNA ACP
	GRANICA PODPODŁOŻNEJ STREFY ODDZIAŁU NISZA WODY

<p align="center">SOFT - SOIL Gregorij Pruzik</p> <p align="center">ul. Olsze 26, 12-102 Szczecin teln: +48 709 669 232 e-mail: gregorij_pruzik@poczta.onet.pl</p>		
<p>NAPRA STABILIZACJI I REKONSTRUKCJI PRACZYTYCH WIELKOPŁASZCZYNOWYCH ZAGROZONYCH PRZECIECZENIEM DLA ŚRODOWISKA BAZYLEJENI, JEDNA I WYSTĄP ZUMIARNA</p>		
AUTORYZACJONARIUSZ		PODSZ
OPRACZANIŁ	Int. Gregorij Pruzik	DATA 01.03.2016
OPRACZANIŁA	mgr hab. Katarzyna Grabowska	