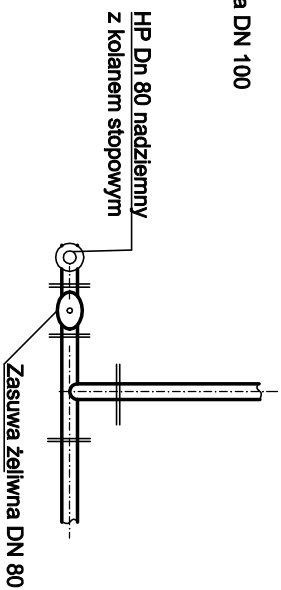
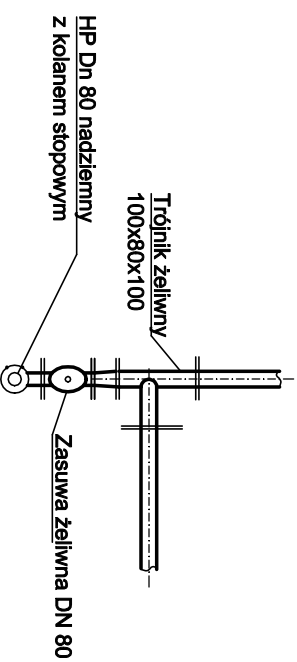


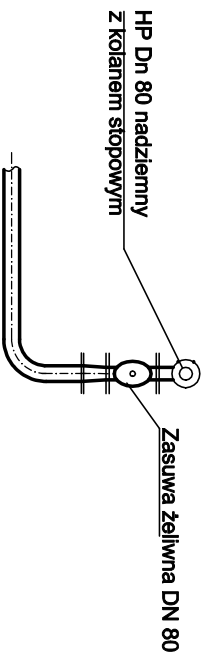
Węzeł nr W1-W2



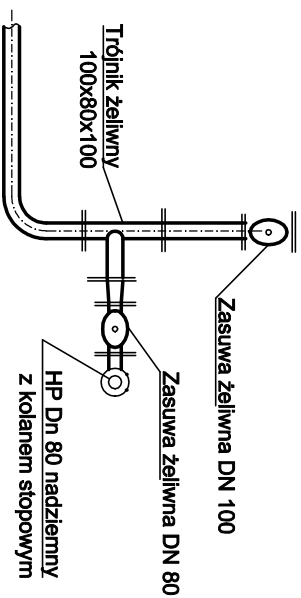
Węzeł nr W6-W7



Węzeł nr W9-W17



Węzeł nr W4-W5



Węzeł nr W10-W11

Nazwa firmy		BIURO USŁUG GEODEZYJNYCH "GEODEZJA" S.C.	
Tytuł rysunku		Schematy węzłów	
Temat		09-300 Żuromin, ul. Warszawska 15/23 m 8	
Projektant		Krzysztof Potorski, Tomasz Lorkowski	
Operacjonal		Rozbudowa sieci wodociągowej, kanalizacji sanitarnej oraz kanalizacji deszczowej dla zabezpieczenia potrzeb projektowanej strefy ekonomicznej	
Sprawdził		Data	
Investor		05/2015	
Gmina i Miasto Żuromin, PL. PIŁUDSKIEGO 3, 09-300 ŻUROMIN		Skala	
Projektant: Piotr Pakula, upr. nr MAZ/0452/POOS/08		1:1	
Operacjonal		Nr rys.	
Podpis		3	
Sprawdził		Podpis	