


Plan sytuacyjny  
skala 1:500

**LEGENDA:**

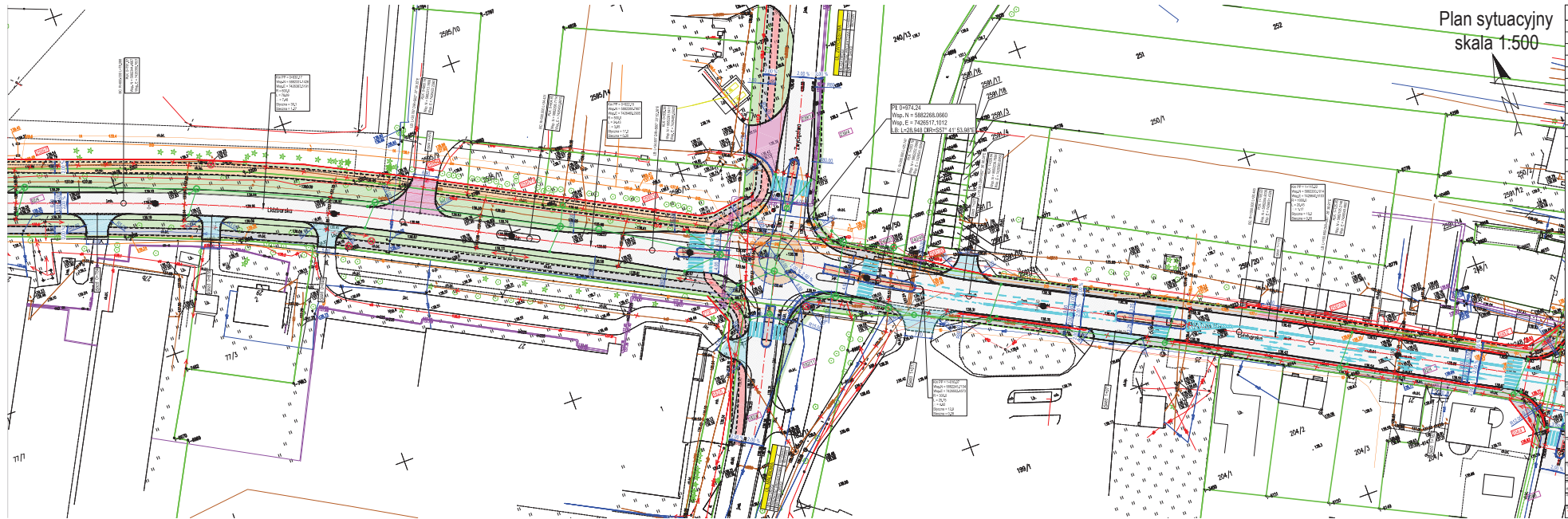
proj. ul. pasywna	proj. jezdnia (JA)
proj. krawężnik wykopany (K1)	proj. ścieżka rowerowa (SR)
proj. krawężnik szachy (K2)	proj. chodnik (CH)
proj. obrzeża (O1)	proj. ciąg pieszo-rowerowy (CPR)
proj. krawężnik wykopany (K3)	proj. pasywna (JA)
proj. obrzeża (O2)	proj. pasywna (JA)S
proj. ścieżka (S)	proj. ścieżka (S)S
proj. ścieżka (S)S	proj. ścieżka (S)S
proj. linia podbitowa	proj. ścieżka (S)S
proj. nr działki pod inwestycją	proj. ścieżka (S)S
proj. krawężnik doczołowy	proj. znak (Z)
proj. ścieżka bar. doczołowej	proj. znak (Z)
proj. nadbitka ul. K2	proj. znak (Z)



Gmina i Miasto Żurawin  
 Pl. Piłsudskiego 3  
 06-303 Żurawin  
**ROAD SYSTEM**  
 ROAD System Usługi Inżynierskie  
 drogowo-transportowe i Budowlane  
 Toruń 81-132-020 Rybnik  
 Przebudowa drogi gminnej nr 460726W ul. Lęborska w Żurawinie,  
 gm. Żurawin wraz z infrastrukturą techniczną.

Opis	Plan sytuacyjny	Drógowa
autor	...	...
opracowanie techniczne	...	...
projekt koncepcyjny	12.2021	1:500
strona		2 z 1





Plan sytuacyjny  
skala 1:500

**LEGENDA:**

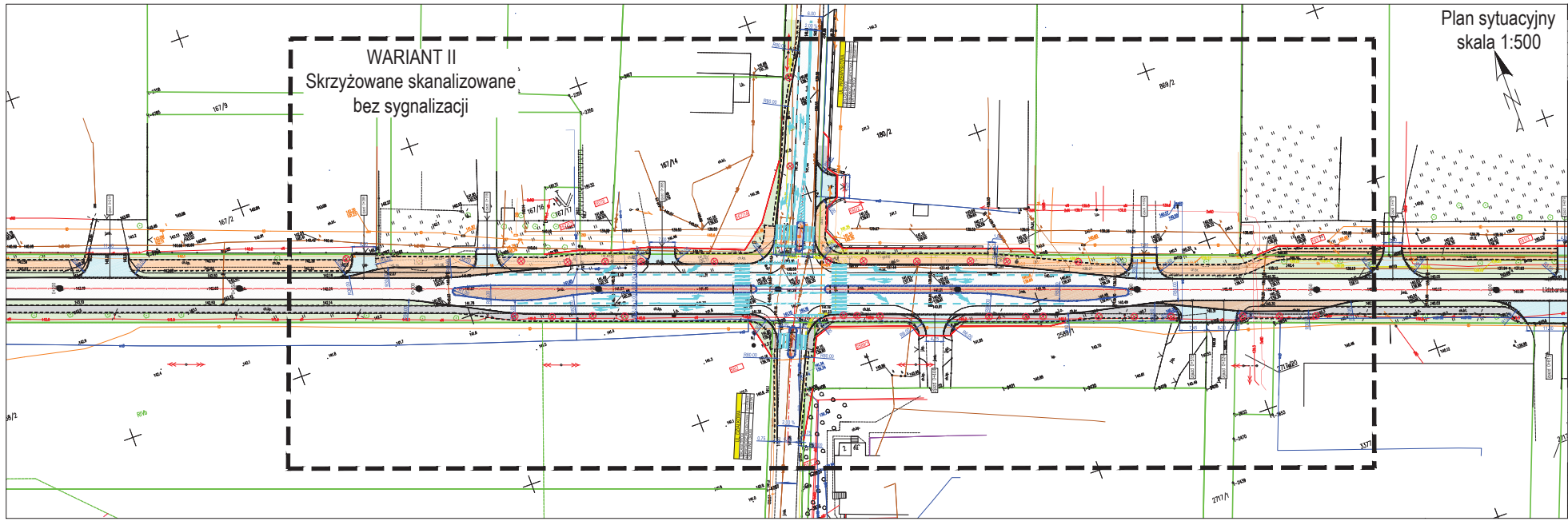
	proj. ul. jaśna		proj. jezdnia [B4]
	proj. kanalizacji wylazowa [B1]		proj. składowa rownoległa [B5]
	proj. kanalizacji sanitarnej [B1]		proj. chodnik [B2]
	proj. ścieżka [B7]		proj. ciąg pieszo-rowerowy [B5]
	proj. kanalizacji wylazowa [B5]		proj. pasaż [B6]
	proj. kanalizacji sanitarnej [B5]		proj. pasaż [B6]
	proj. ścieżka [B2]		proj. podziem. [B13]B6
	proj. linia podziemna		proj. ścieżka - pasaż [B2]
	proj. nr działki pod inwestycje		proj. ścieżka [B1]B6
	proj. kanalizacja deszczowa		proj. ścieżka [B1]B6
	proj. składowa kan. deszczowej		proj. ścieżka [B1]B6
	proj. rozbudowa ul. K2		proj. ścieżka [B1]B6

Gmina i Miasto Żurawin  
 Pl. Piłsudskiego 3  
 08-503 Żurawin  
**ROAD SYSTEM S.A.**  
 ROAD System Usługi inżynierskie  
 drogowo-transportowe i Budowlane  
 Toruń 81-132-020 Polina  
 Przebudowa drogi gminnej nr 4607/20W ul. Litewska w Żurawinie, gm. Żurawin wraz z infrastrukturą techniczną.

Plan sytuacyjny		Drogi	
oprac. techn. budowlany	data oprac.	oprac. techn. budowlany	data oprac.
projekt koncepcyjny	12.2021	skala	1:500
		strona	2 z 3







Plan sytuacyjny  
skala 1:500

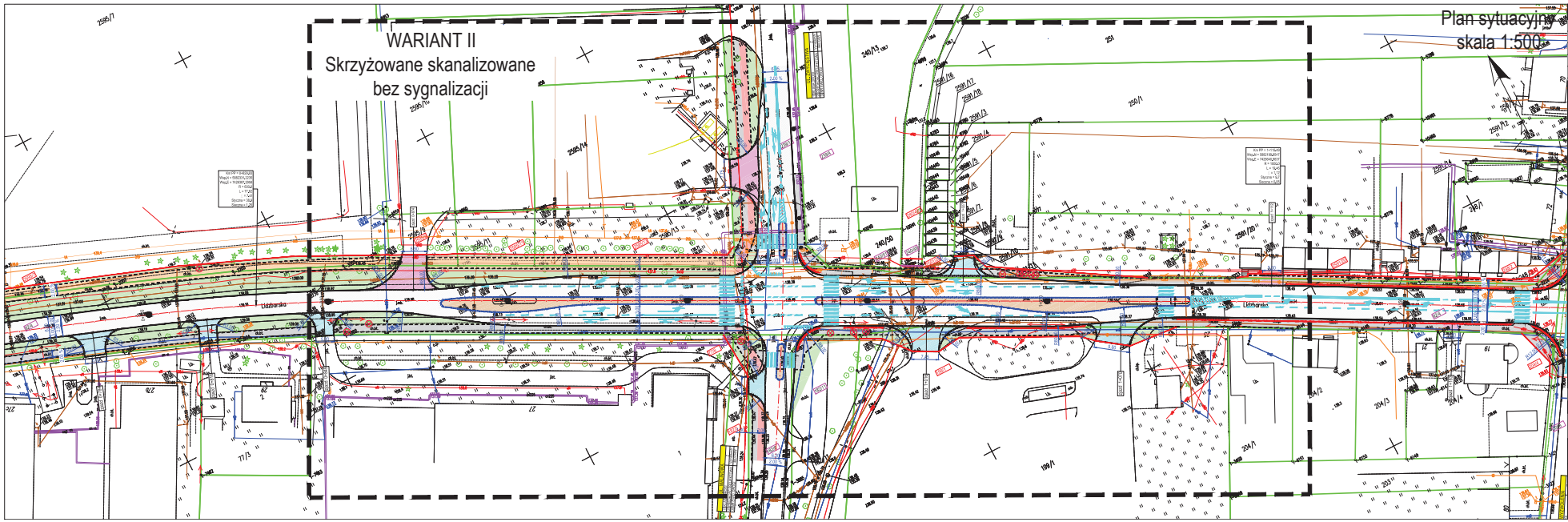
**LEGENDA:**

	proj. ul. jałowa		proj. kanalizacja (KA)
	proj. kanalizacji wylazowy (W)		proj. kanalizacja rownoległa (KR)
	proj. kanalizacji szachtowy (S)		proj. szacht (SK)
	proj. obiektu (O)		proj. obj. przep. rownoległy (OR)
	proj. kanalizacji szachtowy (S)		proj. obiekt (SO)
	proj. obiektu (O)		proj. obiekt (SO)
	proj. linia podziemna		proj. obiekt (SO) (S)
	proj. nr działki pod inwentaryz.		proj. obiekt (SO) (S)
	proj. nr działki dojazdowej		proj. obiekt (SO) (S)
	proj. nr działki do wyznika		proj. obj. naprzemianowa U-12b
	proj. bar. drogowy U-11a		proj. bar. drogowy U-11a

Gmina i Miasto Żurawin  
 Pl. Piłsudskiego 3  
 06-202 Żurawin  
**ROAD**  
 ROAD System Usługi Inżynierski  
 drogowy Bartłomiej Białkowski  
 Tęczyński 31-13-220 Rybno  
 SYSTEM

Przebudowa drogi gminnej nr 460726W ul. Lubińska w Żurawinie,  
 gm. Żurawin wraz z infrastrukturą techniczną.

Opis	Plan sytuacyjny	Drognos
obj. w sk. bar. drogowy	1:500	1:500
proj. inż.	12.2021	2.5



Plan sytuacyjny  
skala 1:500

**LEGENDA:**

[Symbol]	proj. ul. jaśna	[Symbol]	proj. jaźnia (JA)
[Symbol]	proj. kanalizacji wylazowy (W)	[Symbol]	proj. ścieżka rowerowa (SR)
[Symbol]	proj. kanalizacji sanitarna (S)	[Symbol]	proj. chodnik (CH)
[Symbol]	proj. ścieżka (ST)	[Symbol]	proj. ciąg pieszo-rowerowy (PI)
[Symbol]	proj. kanalizacji wylazowy (W)	[Symbol]	proj. zieleni (ZI)
[Symbol]	proj. kanalizacji sanitarna (S)	[Symbol]	proj. ścieżka (ST)
[Symbol]	proj. ścieżka (ST)	[Symbol]	proj. podziem. (PL)
[Symbol]	proj. linia podziemna	[Symbol]	proj. ścieżka-pedestel (SP)
[Symbol]	proj. w otulinie pod inwentaryz.	[Symbol]	proj. ścieżka (ST)
[Symbol]	proj. w otulinie do podjazdu	[Symbol]	proj. ścieżka do wyznik.
[Symbol]	[Symbol]	[Symbol]	proj. ogp. separatorowa U-120
[Symbol]	[Symbol]	[Symbol]	proj. bar. drogowy U-11a

Gmina i Miasto Żurawin  
 Pl. Piłsudskiego 3  
 06-303 Żurawin  
**ROAD SYSTEM S.p.A.**  
 ROAD System Usługi inżynierskie  
 drogowej Bartłomiej Bartłomiej  
 Tomasz 911 13-220 Polkowice  
 Przebudowa drogi gminnej nr 460726W ul. Leśnańska w Żurawinie,  
 gm. Żurawin wraz z infrastrukturą techniczną.

Plan sytuacyjny		Drogiwa	
Opis	Warianty	Warianty	Warianty
Projekt koncepcyjny	12.2021	1:500	2,6