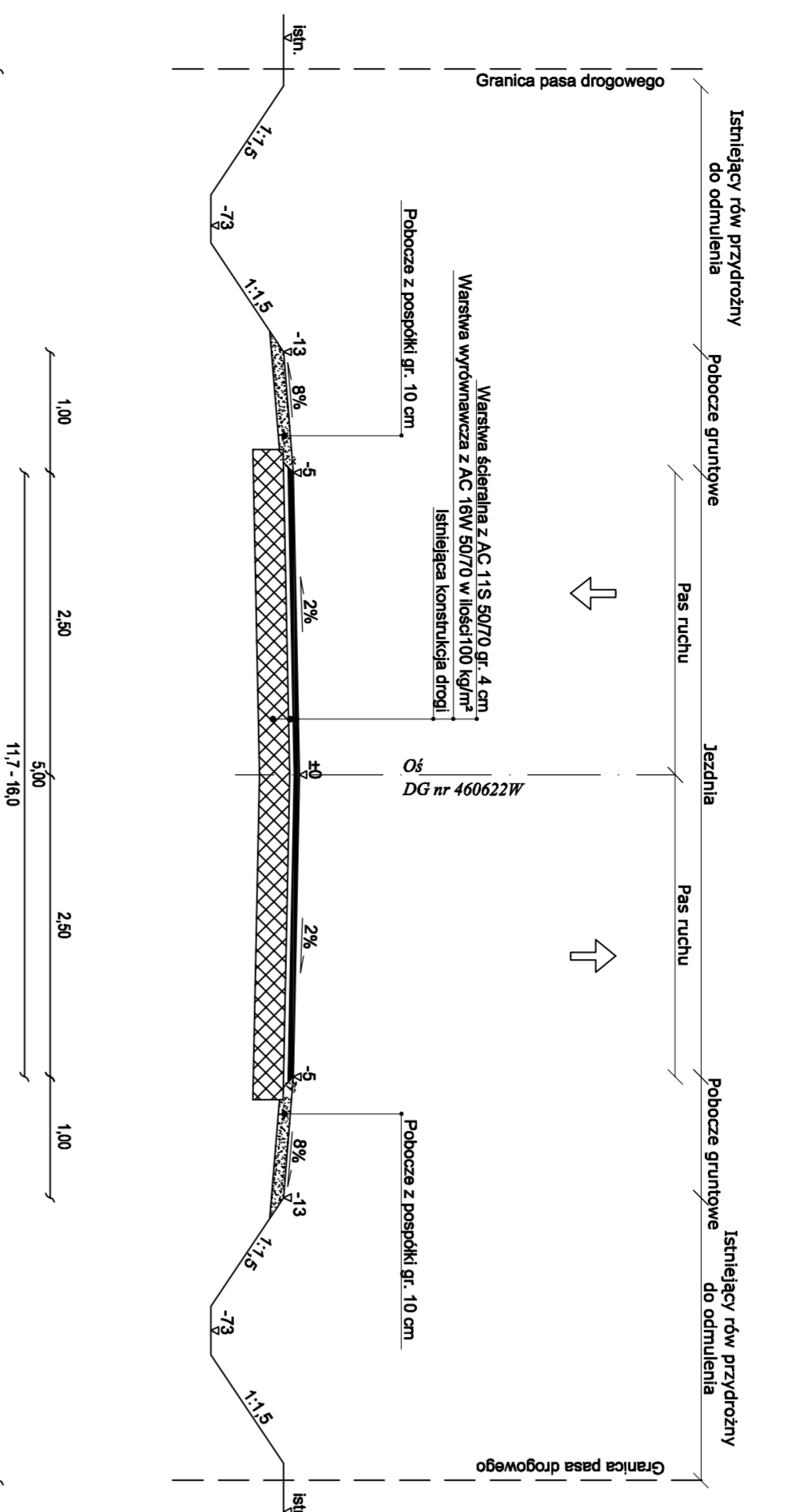
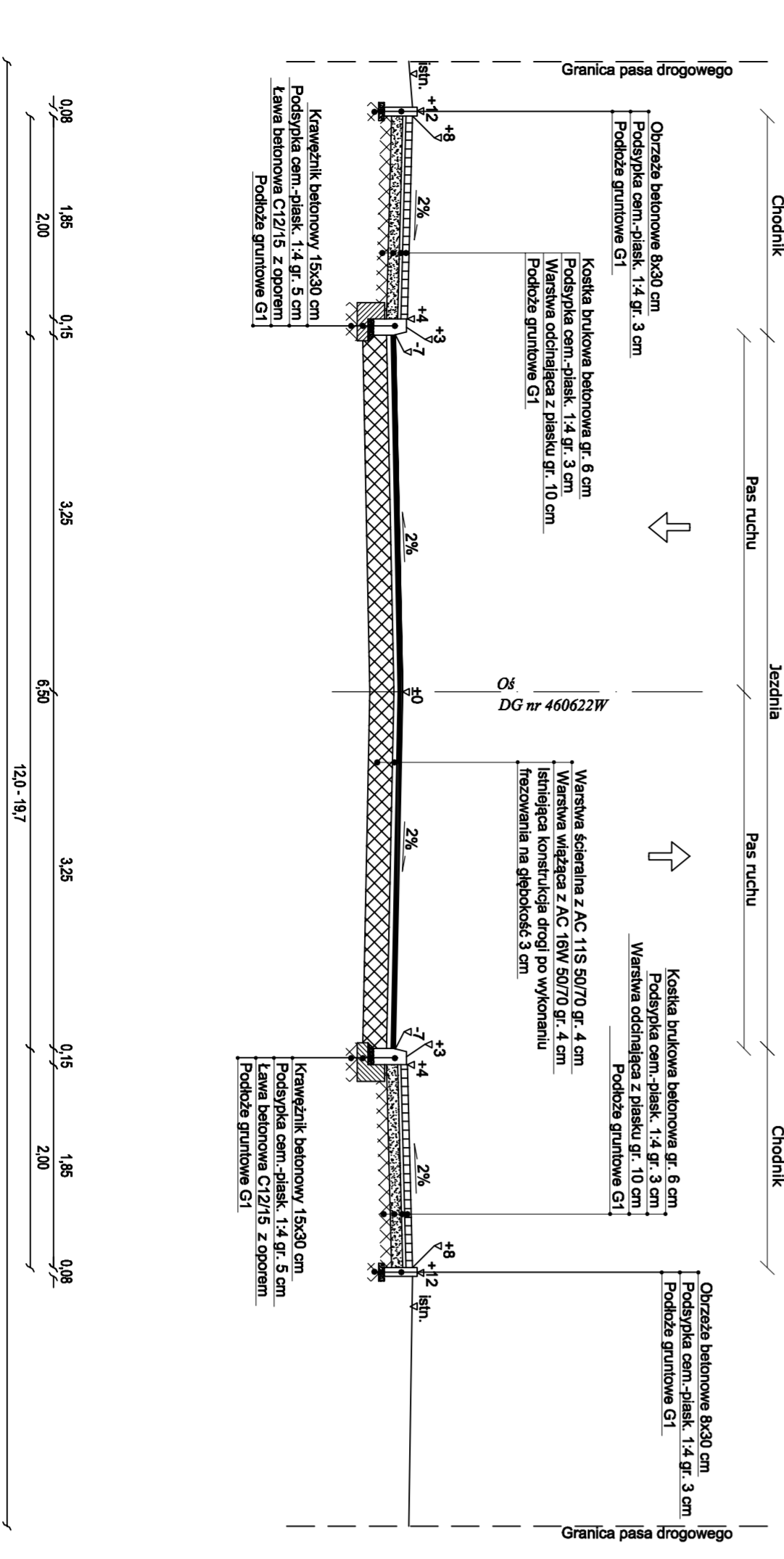


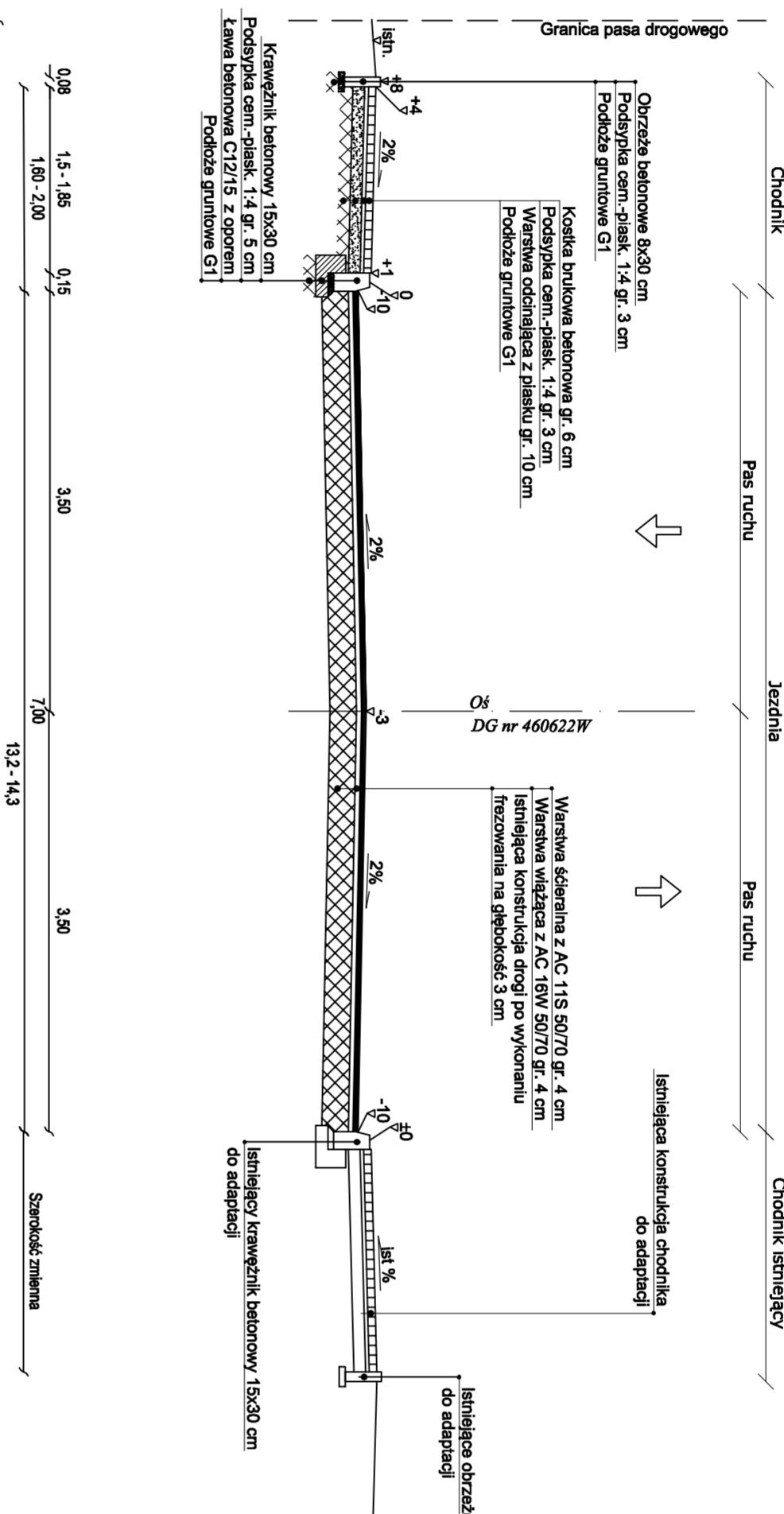
PRZEKRÓJ NORMALNY nr 1
 od km 0+000,00 do km 1+370,00
 od km 2+483,12 do km 2+900,00
 od km 3+250,00 do km 4+354,55



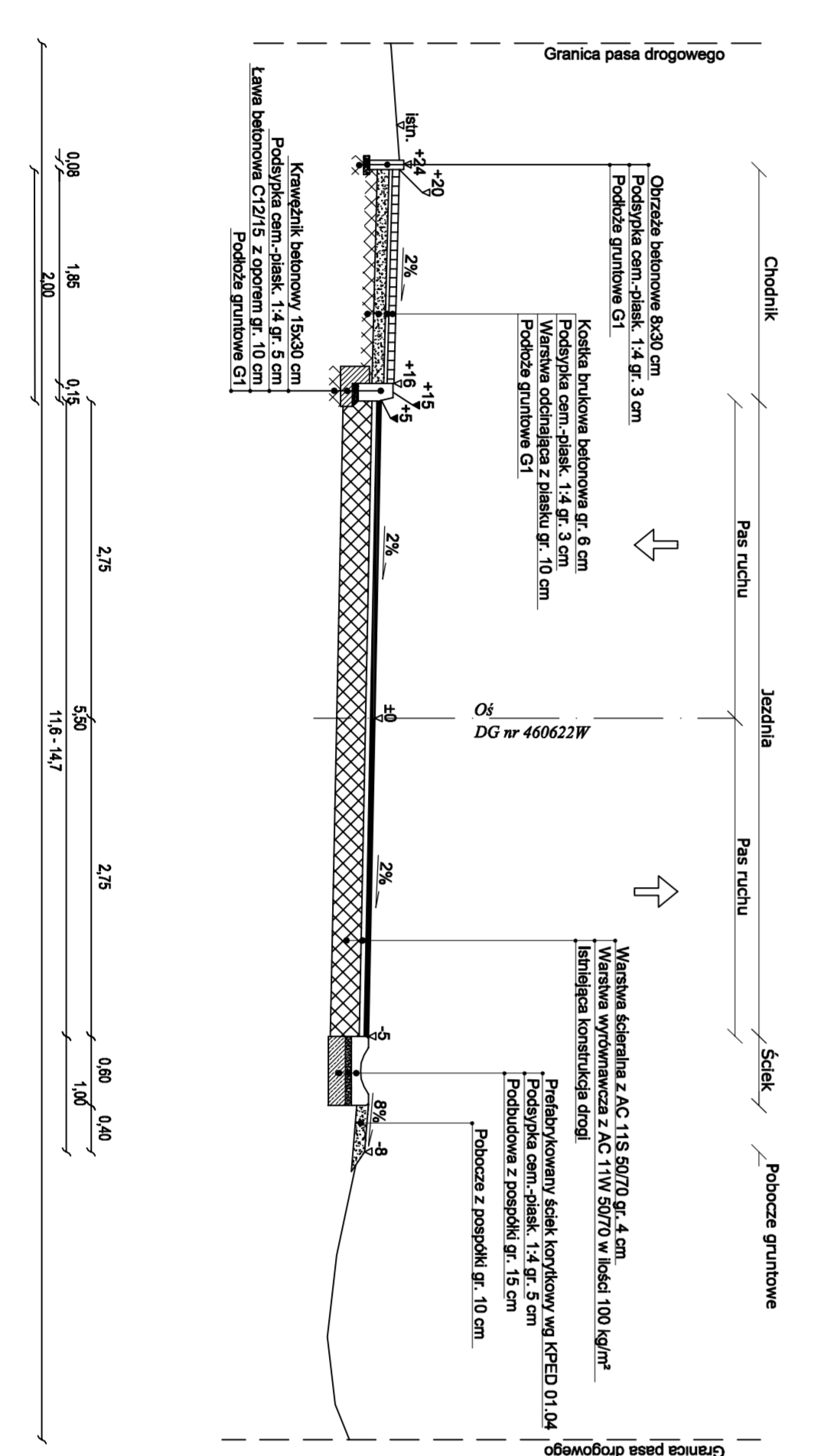
PRZEKRÓJ NORMALNY nr 2
 od km 1+393,66 do km 1+502,30



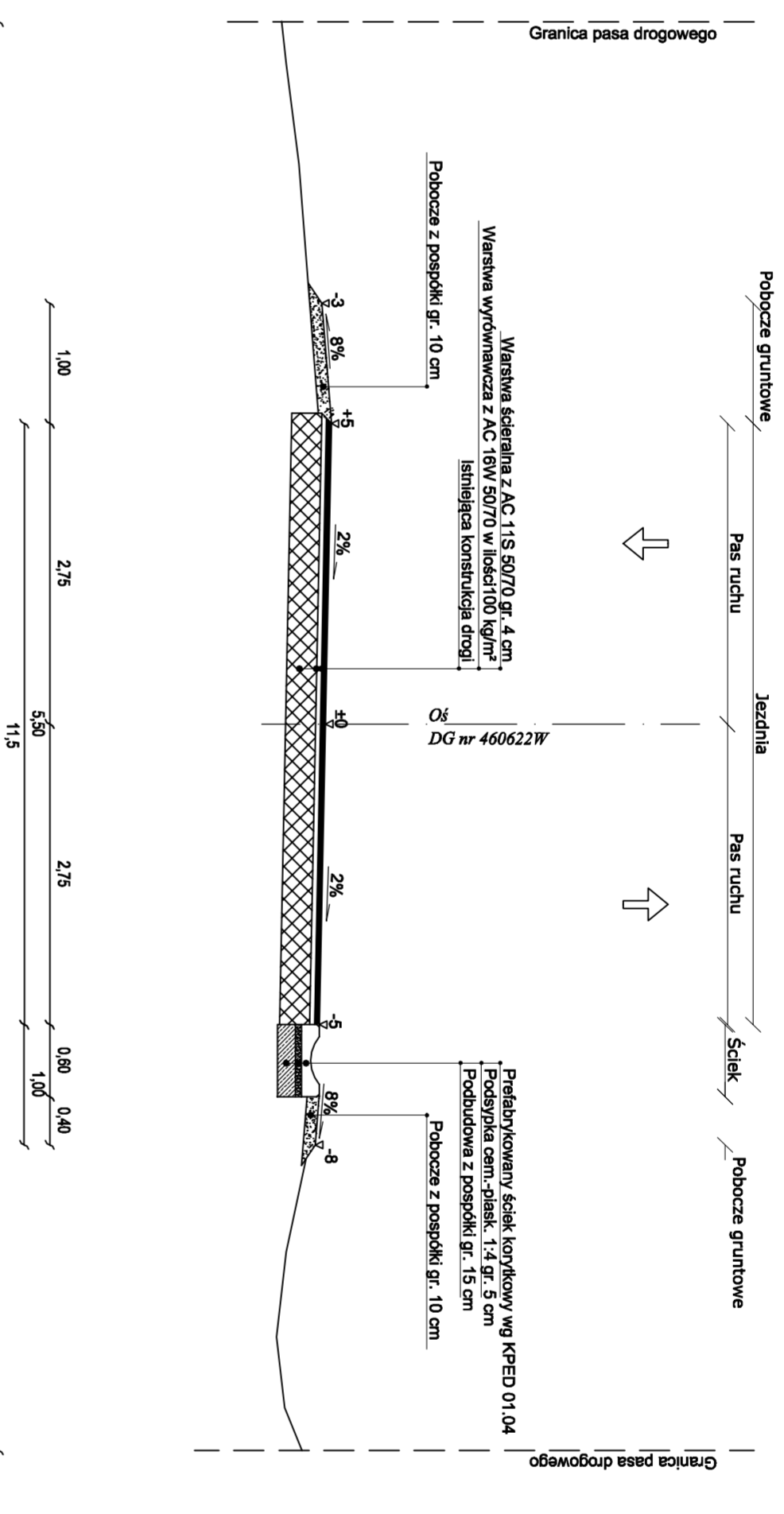
PRZEKRÓJ NORMALNY nr 3
 od km 1+502,30 do km 2+076,68



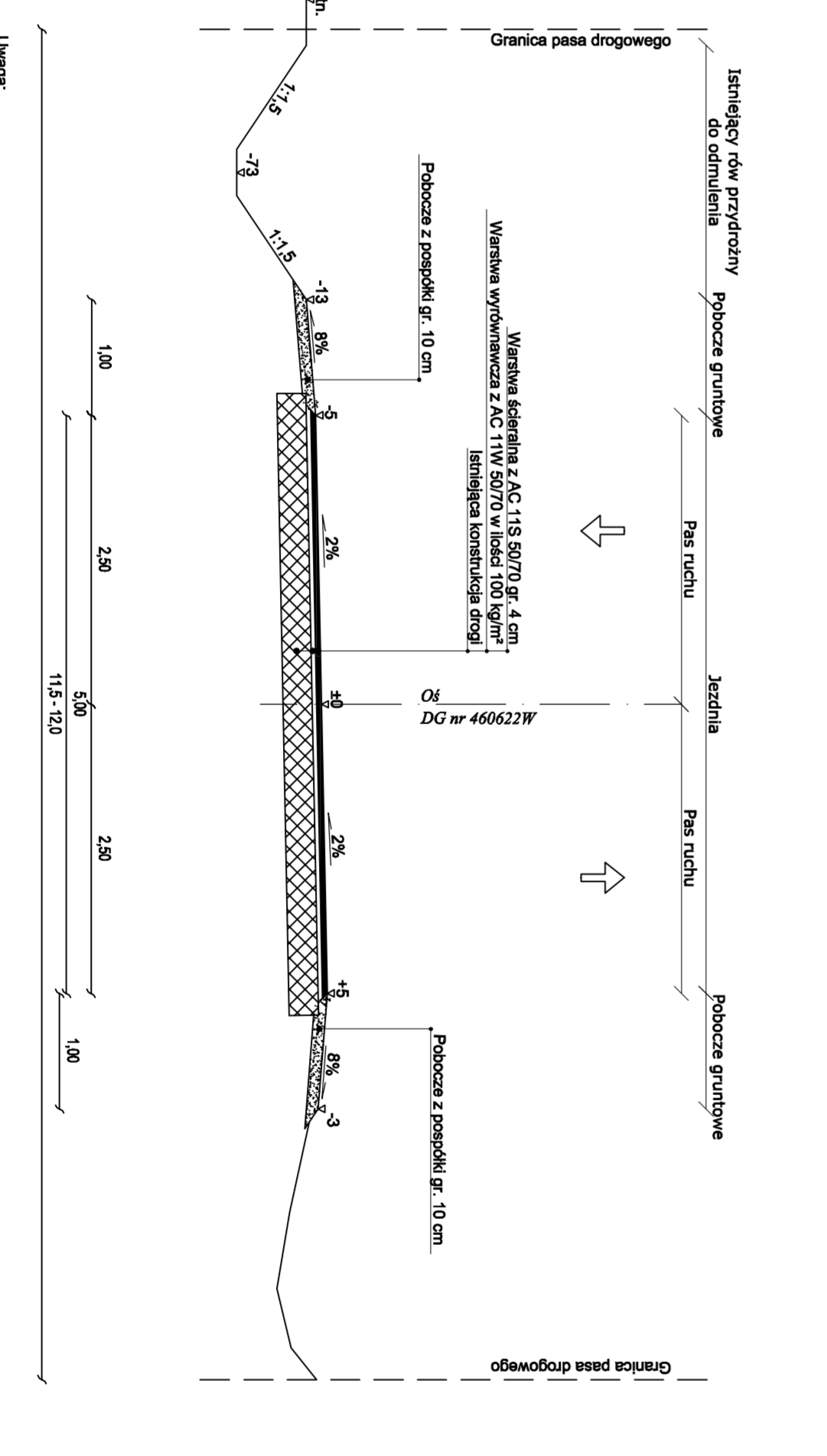
PRZEKRÓJ NORMALNY nr 4
 od km 2+076,68 do km 2+246,42



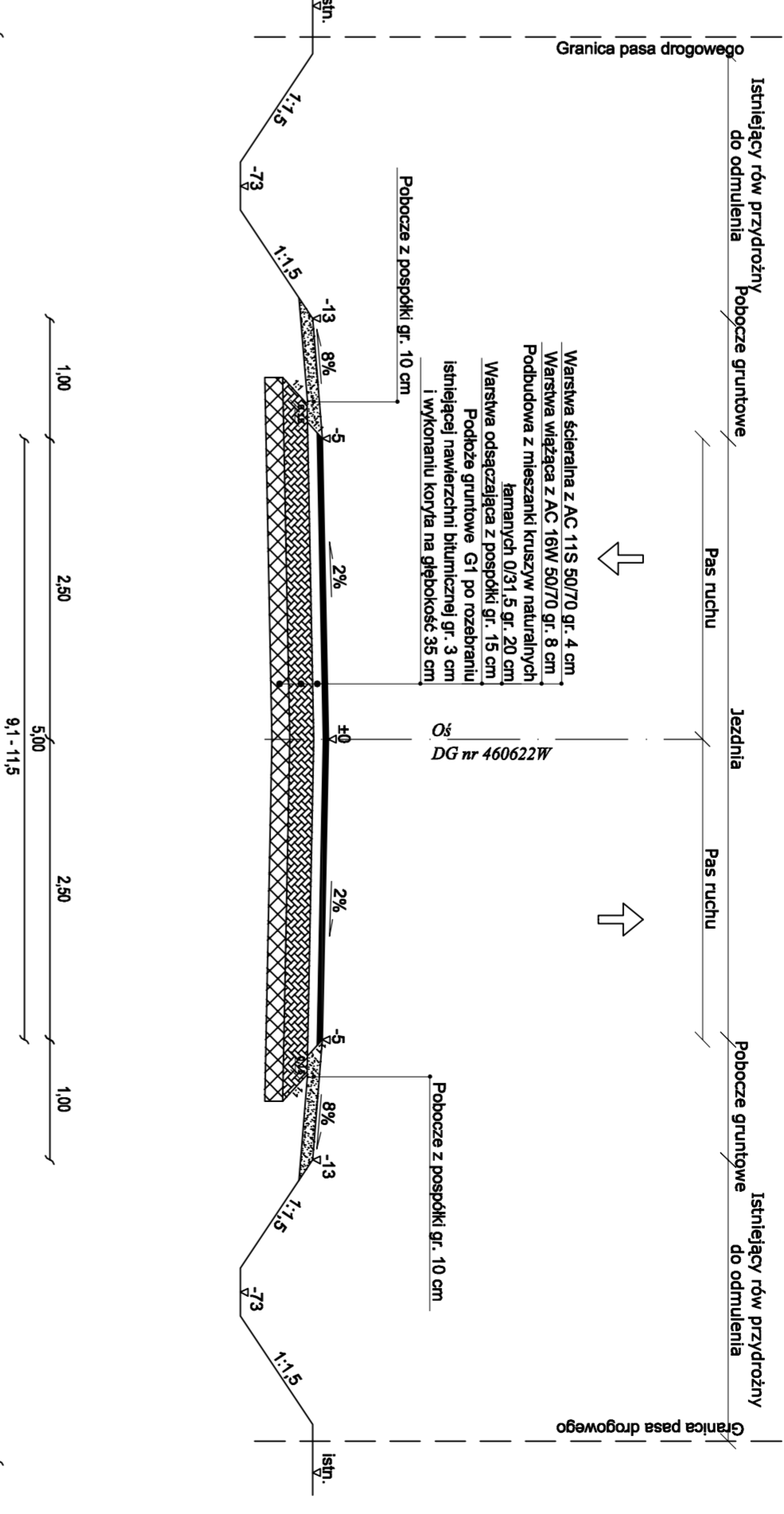
PRZEKRÓJ NORMALNY nr 5
 od km 2+246,42 do km 2+275,82




PRZEKRÓJ NORMALNY nr 6
 od km 2+275,82 do km 2+483,12



PRZEKRÓJ NORMALNY nr 7
 od km 2+900,00 do km 3+250,00



	
Nazwa obiektu: PROJEKT BUDOWLANY	
Nazwa inwestora: Urząd Gminy Czarnik - Osławno	
Adres obiektu: ul. Szosowa 97, 69-200 Szluzów	
Data: 2015	
Skala: 1:500	
Projektant: Michał Paśkiel	
Branża: Nieruchomości	
Rodzaj: Projekt budowlany	
Zawód: Projektant	
Data: 2015	
Skala: 1:500	

Uwagi:
 Odcinek drogi od km 2+275,82 do km 2+298,75 stanowi odcinek drogi przebiegający z zmiany szerokości jezdni i podwyższenia poprzecznego w kierunku rowu przydrożnego str. L.