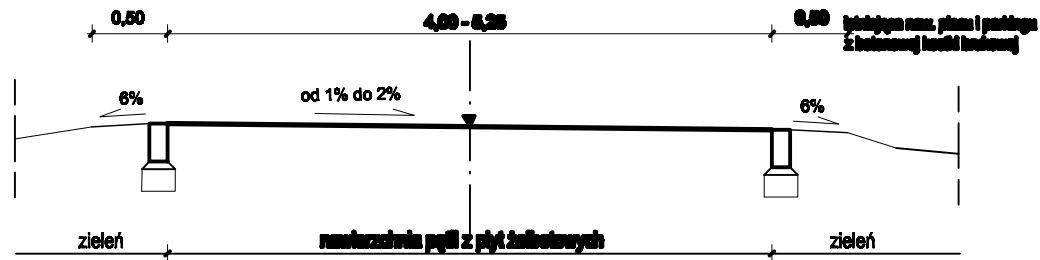



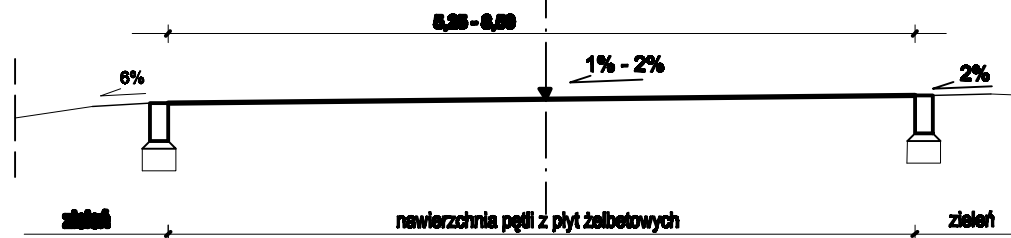
a/ przekrój od km 0+000 do km 0+030



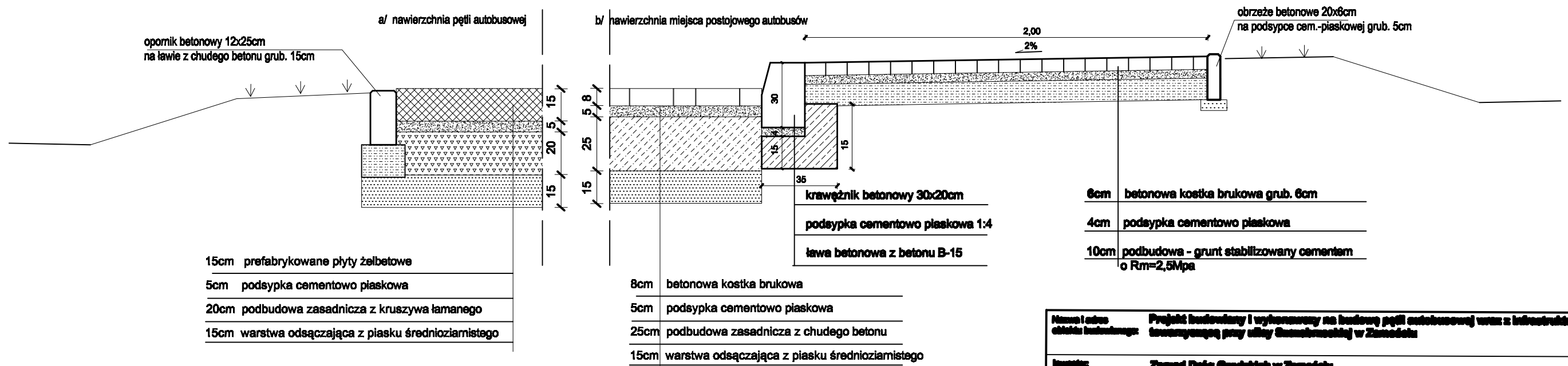
c/ przekrój od km 0+060 do km 0+088



b/ przekrój od km 0+030 do km 0+060



PRZEKRÓJ KONSTRUKCYJNY
Skala 1:20



Nazwa i adres obiektu budowlanego:		Projekt budowlany i wykonawczy na budowę pętli autobusowej wraz z infrastrukturą towarzyszącą przy ulicy Samochodowej w Zamostku		
Inwestor:		Zarząd Dróg Gminnych w Zamostku 22-400 Zamostk ul. Partyzantów 61		
Temat rysunku:		PROFIL POBLIŻY		Nr rysunku: 4
Skala:		1:20 ; 1:50		
Indy i nazwisko projektanta:		Indy i nazwisko sprawdzającego:		Podpis:
Andrzej Strupiechowski		Roman Nowak		Podpis:
Specjalność: konstrukcyjno-techniczna w zakresie dróg		Specjalność: konstrukcyjno-techniczna w zakresie dróg		Data:
Nr uprawnień bud. BGPK-1-0387/0000		Nr uprawnień bud. UAN-1-0387/10000		Data:
15. 08. 2018.		15. 08. 2018.		15. 08. 2018.