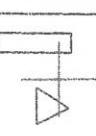















Województwo: *dolnośląskie*
 Powiat: *złotoryjski*
 Gmina: *Zagrodno*
 Jednostka ewidencyjna: *022605_2, Zagrodno*
 Obręb: *0007, Radziechów*
 Działka: *137*

Mapa do celów projektowych
 skala 1:1000

**BIURO GEODEZJI
 I GOSPODARSTWA NIERUCHOMOŚCIAMI
 "GEO-GOLD"**
 JAN TUCHOWSKI
 59-500 Złotoryja, ul. M. Konopnickiej 13
 NIP 694-000-31-44 REGON 390031863
 tel. 76 8753717

LEGENDA

-  GRANICA DZIAŁKI NR 137
-  PROJEKTOWANE KONTENEROWE ZAPLECZE SOCJALNE
-  NIEPRZEKACZALNA LINIA ZABUDOWY
-  ISTNIEJĄCY ZJAZD NA DZIAŁKĘ NR 137
-  188,90
-  Bz
-  NAWIERZCHNIA UTWARDZANA Z KOSTKI BET.
-  MIEJSCA POSTOJOWE - TER. UTWARDZONY GRYSEM KAMIENNYM
-  RZĘDNE PROJEKTOWENE
-  PRZYŁĄCZE KANALIZACJI PVC DN 160 i=2%
-  BEZODPŁYWOWY ZBIORNIK NA NIECZYSTOŚCI PŁYNNY = 7M3
-  PRZYŁĄCZE WODOCIĄGOWE PEHD De 40
-  W.I.Z. YKYżo 5 x10 mm² 0,6/1kV W RURZE OSŁONOWEJ DVK 50



Opracowana na podstawie mapy zasadniczej w skali 1:1000,
 sekcja: 451.422.022
 Pomiar uzupełniający wykonano w miesiącu: *lipiec 2017r.*
 Granice na mapie zgodne z operatem ewidencji gruntów.

Nie wyklucza się istnienia w terenie innych nie wykazanych na niniejszej mapie urządzeń podziemnych, które nie były zgłoszone do inwentaryzacji, nie posiadających dokumentacji w instytucjach branżowych i nie dających się wykryć aparaturą.

Układ współrzędnych „1965”
 Poziom odniesienia Kronsztad.
 Mapa aktualna na dzień: *19.07.2017r.*
 Id zgłoszenia: *GM.6640.414.2017*

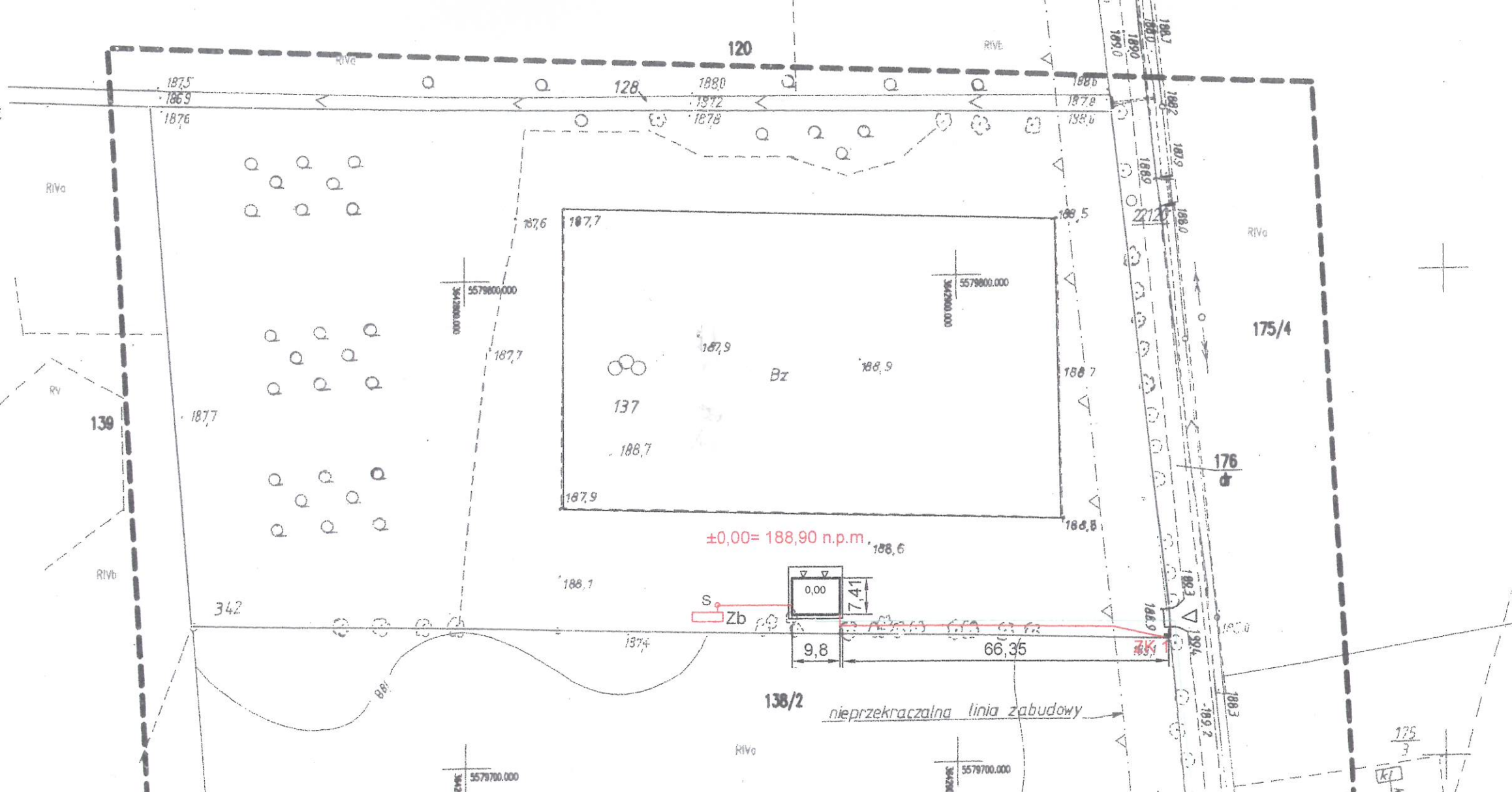
Mapę wykonano bez ustalania obciążeń służebnościami gruntowymi.
 Uzgodnienia ZUDP: *brak*

Sporządził:

Sprawdził:

GEODETA
 inż. *Kamil Nowak*

mgr inż. JAN TUCHOWSKI
 GEODETA PRACUJĄCY
 z tytułem inżyniera
 Wydział Geodezji i Inżynierii
 WILKOWA WYSTĘPIŁA W IMIENIU
 13 11 17 17 17 17 17 17



B. 2017. 21. 1. 1995
Układ

Investor:	GMINA ZAGRODNO, Zagrodno 52, 59-516 Zagrodno		
Obiekt:	Kontenerowe zaplecze socjalne dla sportowców		
Adres:	Działka nr 137, Radziechów		
Rysunek:	PROJEKT ZAGOSPODAROWANIA TERENU		
stadium:	Projekt budowlany	1 : 1000	
Projektant:		10.10.2017	P 1