

Zarządzenie
Nadleśniczego Nadleśnictwa Siedlce
Nr 16 z dnia 30.09.2016 roku

Na podstawie art. 35, ust.1 ustawy z 28 września 1991 r. o lasach (tekst jedn. Dz. U. z 2005 r., nr 45, poz. 435, z późniejszymi zmianami), § 22 ust.3 Statutu Państwowego Gospodarstwa Leśnego Lasy Państwowe, stanowiącego załącznik do Zarządzenia Nr 50 Ministra Ochrony Środowiska, Zasobów Naturalnych i Leśnictwa z dnia 18 maja 1994 r. w sprawie nadania Statutu Państwowemu Gospodarstwu Leśnemu Lasy Państwowe oraz Art. 38 ust. 3 ustawy o lasach przeznaczam do sprzedaży 875 działek leśnych o udziale Skarbu Państwa 1/1 oraz 253 działek leśnych we współwłasności Skarbu Państwa i osób fizycznych.

§1


Wykazy działek przeznaczonych do sprzedaży w poszczególnych gminach według obrębów ewidencyjnych zawierają załączniki :

- Nr 1 grunty o udziale Skarbu Państwa 1/1 przeznaczone do sprzedaży w Gminie Grębków,
- Nr 2 grunty we współwłasności ze Skarbem Państwa w Gminie Grębków,
- Nr 3 grunty o udziale Skarbu Państwa 1/1 przeznaczone do sprzedaży w Gminie Wierzbno,
- Nr 4 grunty we współwłasności ze Skarbem Państwa w Gminie Wierzbno,
- Nr 5 grunty o udziale Skarbu Państwa 1/1 przeznaczone do sprzedaży w Gminie Kotuń,
- Nr 6 grunty we współwłasności ze Skarbem Państwa w Gminie Kotuń,
- Nr 7 grunty o udziale Skarbu Państwa 1/1 przeznaczone do sprzedaży w Gminie Siedlce,
- Nr 8 grunty we współwłasności ze Skarbem Państwa w Gminie Siedlce,
- Nr 9 grunty o udziale Skarbu Państwa 1/1 przeznaczone do sprzedaży w Gminie Mordy ,
- Nr 10 grunty o udziale Skarbu Państwa 1/1 przeznaczone do sprzedaży w Gminie Skórzec,
- Nr 11 grunty we współwłasności ze Skarbem Państwa w Gminie Skórzec,
- Nr 12 grunty o udziale Skarbu Państwa 1/1 przeznaczone do sprzedaży w Gminie Wiśniew,
- Nr 13 grunty we współwłasności ze Skarbem Państwa w Gminie Wiśniew,
- Nr 14 grunty o udziale Skarbu Państwa 1/1 przeznaczone do sprzedaży w Gminie Domanice,

- Nr 15 grunty we współwłasności ze Skarbem Państwa w Gminie Domanice,
- Nr 16 grunty o udziale Skarbu Państwa 1/1 przeznaczone do sprzedaży w Gminie Zbuczyn,
- Nr 17 grunty we współwłasności ze Skarbem Państwa w Gminie Zbuczyn,
- Nr 18 grunty o udziale Skarbu Państwa 1/1 przeznaczone do sprzedaży w Gminie Mokobody,
- Nr 19 grunty we współwłasności ze Skarbem Państwa w Gminie Mokobody,
- Nr 20 grunty o udziale Skarbu Państwa 1/1 przeznaczone do sprzedaży w Gminie Suchożebry,
- Nr 21 grunty we współwłasności ze Skarbem Państwa w Gminie Suchożebry,
- Nr 22 grunty o udziale Skarbu Państwa 1/1 przeznaczone do sprzedaży w Gminie Paprotnia,
- Nr 23 grunty we współwłasności ze Skarbem Państwa w Gminie Paprotnia,
- Nr 24 grunty o udziale Skarbu Państwa 1/1 przeznaczone do sprzedaży w Gminie Wodynie,
- Nr 25 grunty we współwłasności ze Skarbem Państwa w Gminie Wodynie.

§2


Zarządzenie wchodzi w życie z dniem 01.10.2016 r.


NABIEŚNICZY
mgr inż. Janusz Szerszeń

Grunty o udziale Skarbu Państwa 1/1 przeznaczone do sprzedaży w Gminie Wiśniew


Lp.	Obręb ewidencyjny	Numer działki	Powierzchnia działki (ha)
1	Lipniak	106	0,0100
2	Lipniak	209	0,0700
3	Lipniak	210	0,0800
4	Lipniak	220	0,3200
5	Lipniak	228	0,0800
6	Lipniak	242	0,1200
7	Lipniak	257	0,1500
8	Lipniak	273/2	0,1600
9	Lipniak	273/4	0,1500
10	Lipniak	278	0,0700
11	Lipniak	293	0,0800
12	Lipniak	307	0,0600
13	Lipniak	308	0,0400
14	Lipniak	32/3	0,0500
15	Lipniak	326	0,0500
16	Lipniak	336	0,0900
17	Lipniak	344/2	0,0300
18	Lipniak	344/4	0,0300
19	Lipniak	347	0,0100
20	Lipniak	35	0,0600
21	Lipniak	36	0,0600
22	Lipniak	360	0,0100
23	Lipniak	381	0,0800
24	Lipniak	389/2	0,0300
25	Lipniak	389/4	0,0300
26	Lipniak	397	0,0100
27	Lipniak	413	0,0001
28	Lipniak	425	0,0400
29	Lipniak	441	0,0300
30	Lipniak	457/2	0,0700
31	Lipniak	457/4	0,0600
32	Lipniak	462	0,0500
33	Lipniak	476	0,0600
34	Lipniak	486	0,1600
35	Lipniak	494/2	0,0900
36	Lipniak	494/4	0,1000
37	Lipniak	497	0,0500
38	Lipniak	509	0,0500
39	Lipniak	513	0,0800
40	Lipniak	517	0,1900
41	Lipniak	525/2	0,0700
42	Lipniak	525/4	0,0700
43	Lipniak	533	0,0500
44	Lipniak	534	0,0300
45	Lipniak	680	0,0200
46	Lipniak	74	0,0500
47	Lipniak	88/2	0,0800
48	Lipniak	88/4	0,0800
49	Stok Wiśniewski	775/2	0,0500
50	Stok Wiśniewski	471	0,0700

51	Wólka Wołyńska	590	0,0800
52	Wólka Wołyńska	611	0,0200
53	Wólka Wołyńska	627/1	0,0300
54	Wólka Wołyńska	643	0,0400
55	Wólka Wołyńska	687	0,0400
56	Wólka Wołyńska	699	0,0300
57	Wólka Wołyńska	702	0,0400
58	Wólka Wołyńska	707	0,0100
59	Wólka Wołyńska	708	0,0300
60	Wólka Wołyńska	709	0,1700
61	Wólka Wołyńska	710	0,1200
62	Wólka Wołyńska	802	0,1800
63	Wólka Wołyńska	900	0,0800
64	Tworzy	319	0,3467


 NADLESNICZY
 mgr inż. Janusz Kozłowski

Grunty we współwłasności ze Skarbem Państwa w Gminie Wiśniew

Lp.	Obręb ewidencyjny	Numer działki	Powierzchnia działki (ha)	Udział Skarbu Państwa
1	Gostchorz	421/3	0,02	3/4
2	Gostchorz	87	0,63	3/8
3	Mroczyki	140	1,23	1/4
4	Mroczyki	182	1,06	1/4
5	Mroczyki	206	1,76	1/4
6	Radomyśl	694	0,08	1/4
7	Radomyśl	781/1	0,66	1/2
8	Tworki	319	0,52	4/6


NADLEŚNICZY
mgr inż. Janusz Sierszeń