

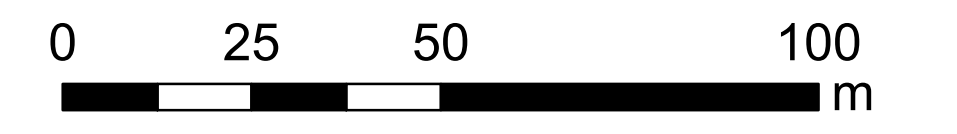


MIEJSCOWY PLAN ZAGOSPODAROWANIA PRZESTRZENNEGO GMINY ZAMBRÓW CZĘŚCI OBRĘBU GEODEZYJNEGO CZERWONY BÓR

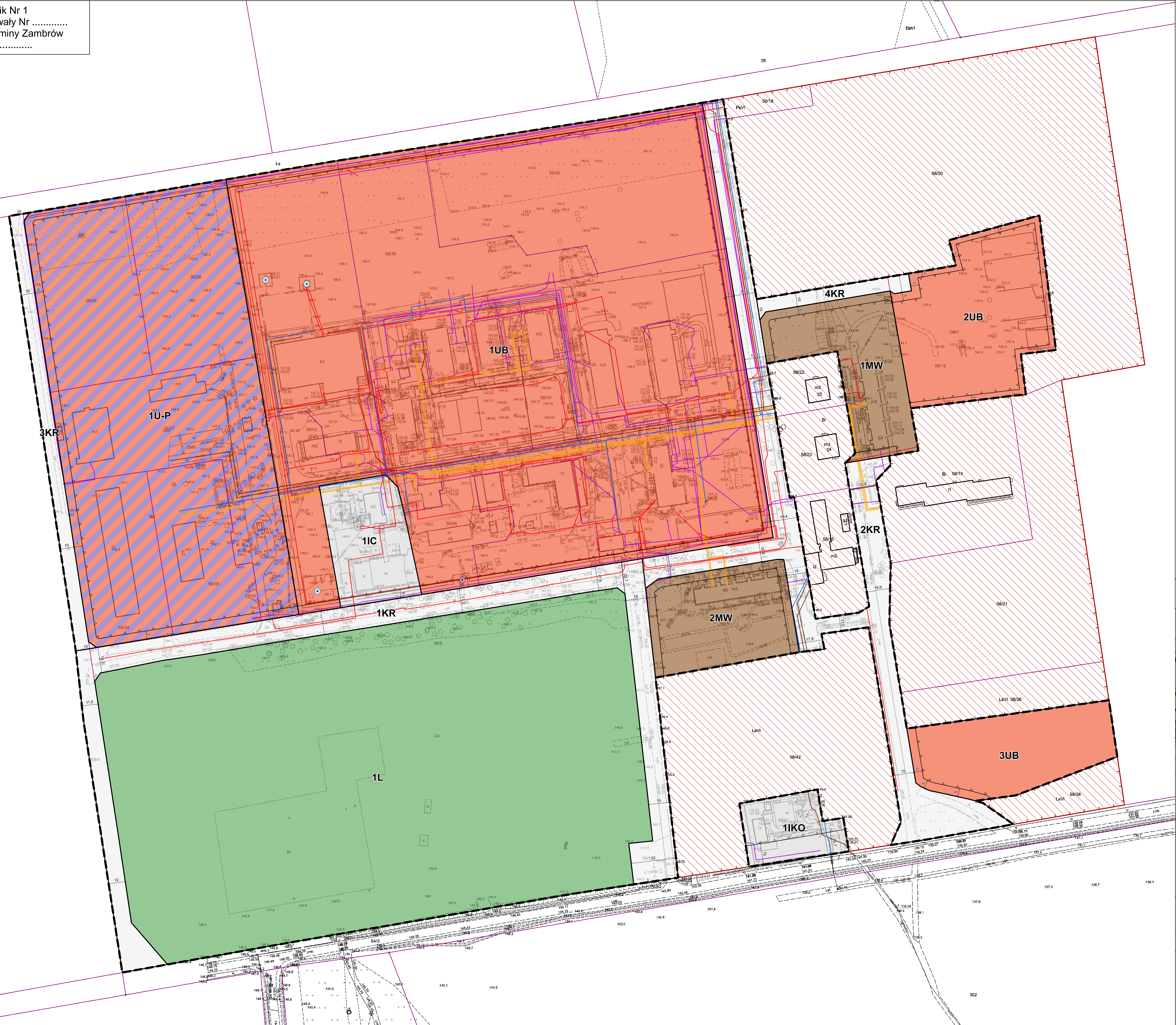
RYSUNEK PLANU

PUGW PL-2000 Strefa VII

SKALA 1:1 000



Załącznik Nr 1
do Uchwały Nr
Rady Gminy Zambrów
z dnia



LEGENDA

OBOWIĄZUJĄCE USTALENIA PLANU

OZNACZENIA LINIOWE

- granica obszaru objętego miejscowym planem zagospodarowania przestrzennego
- linie rozgraniczające tereny o różnym przeznaczeniu lub różnych zasadach zagospodarowania
- nieprzekraczalne linie zabudowy
- zwymiarowane odległości mierzone w metrach

PRZEZNACZENIE TERENÓW

- MW - tereny zabudowy mieszkaniowej wielorodzinnej
- UB - teren usług bezpieczeństwa i porządku publicznego
- U-P - teren usług lub produkcji
- IKO - teren oczyszczalni ścieków
- IC - teren ciepłownictwa
- L - teren lasu
- KR - tereny komunikacji drogowej wewnętrznej

POZOSTAŁE OZNACZENIA

- obiekt ujęty w wojewódzkiej ewidencji zabytków, objęty ochroną w planie

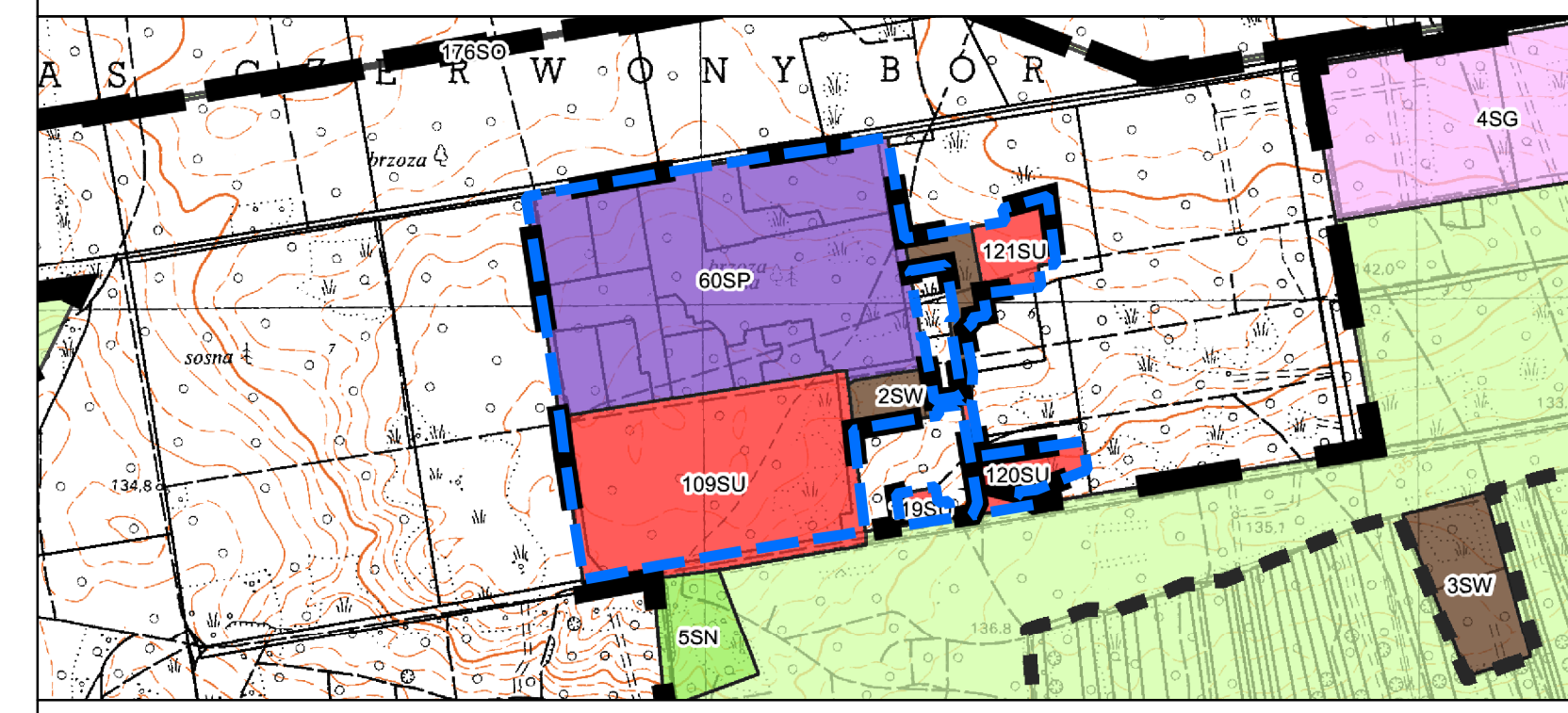
ELEMENTY INFORMACYJNE PLANU

- ujęcia wód podziemnych
- sieć wodociągowa
- sieć elektroenergetyczna
- sieć kanalizacyjna
- sieć ciepownicza
- sieć telekomunikacyjna
- tereny zamknięte resortu obrony narodowej

Cały obszar objęty planem znajduje się w granicach udokumentowanego Głównego Zbiornika Wód Podziemnych GZWP nr 215 Subniecka Warszawska

Miejscowy plan zagospodarowania przestrzennego został sporządzony na podstawie mapy zasadniczej w wersji elektronicznej wydanej przez Powiat Zambrowski - licencja nr GK.6642.2026.2025_2014_P

WYRYS Z PLANU OGÓLNEGO GMINY ZAMBRÓW PRZYJĘTEGO UCHWAŁĄ NR RADY GMINY ZAMBRÓW Z DNIA 2026 R.



OZNACZENIA

granica obszaru planu ogólnego

STREFY PLANISTYCZNE

- SW - strefa wielofunkcyjna z zabudową mieszkaniową wielorodzinną
- SU - strefa usługowa
- SP - strefa gospodarcza
- SN - strefa zieleni i rekreacji
- SO - strefa otwarta

PODZIAŁ ADMINISTRACYJNY

- granice obszarów ewidencyjnych
- granice działek ewidencyjnych

MIEJSCOWY PLAN ZAGOSPODAROWANIA PRZESTRZENNEGO GMINY ZAMBRÓW CZĘŚCI OBRĘBU GEODEZYJNEGO CZERWONY BÓR

RYSUNEK PLANU

główny projektant: mgr inż. Anna Beres
inż. Monika Nasiłowska

zespół: inż. Agnieszka Szaniawska
mgr inż. Natalia Kotecka

Wykonawca:
Budplan Sp. z o.o.
ul. Kordeckiego 20/12
04-327 Warszawa

skala
1:1000

2026 r.