

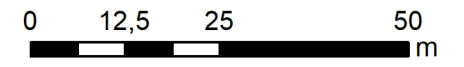


MIEJSCOWY PLAN ZAGOSPODAROWANIA PRZESTRZENNEGO GMINY ZAMBRÓW CZĘŚCI OBRĘBU GEODEZYJNEGO WIERZBOWO

RYSUNEK PLANU

PUGW PL-2000 Strefa VII

SKALA 1:10000



LEGENDA

OBOWIĄZUJĄCE USTALENIA PLANU

OZNACZENIA LINIOWE

- granica obszaru objętego miejscowym planem zagospodarowania przestrzennego
- linie rozgraniczające tereny o różnym przeznaczeniu lub różnych zasadach zagospodarowania
- nieprzekraczalne linie zabudowy
- zwymiarowane odległości mierzone w metrach

PRZEZNACZENIE TERENÓW

- 1MNW - teren zabudowy mieszkaniowej jednorodzinnej wolnostojącej
- 1KR - teren komunikacji drogowej wewnętrznej

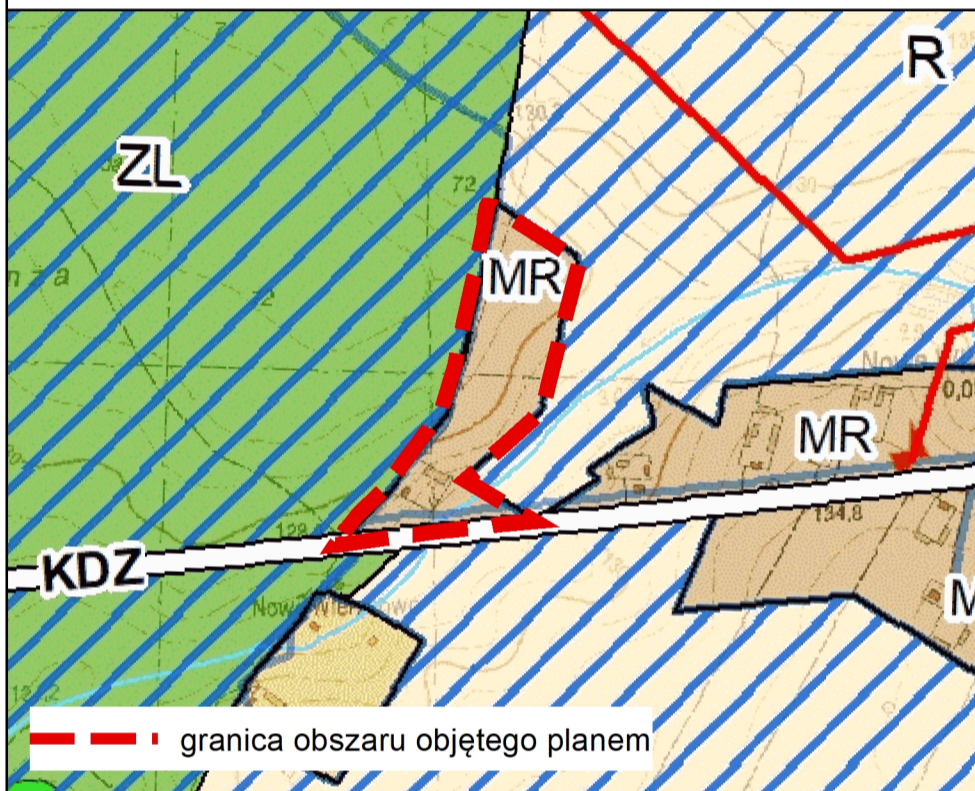
ELEMENTY INFORMACYJNE PLANU

- oznaczenie terenu poza obszarem objętym planem

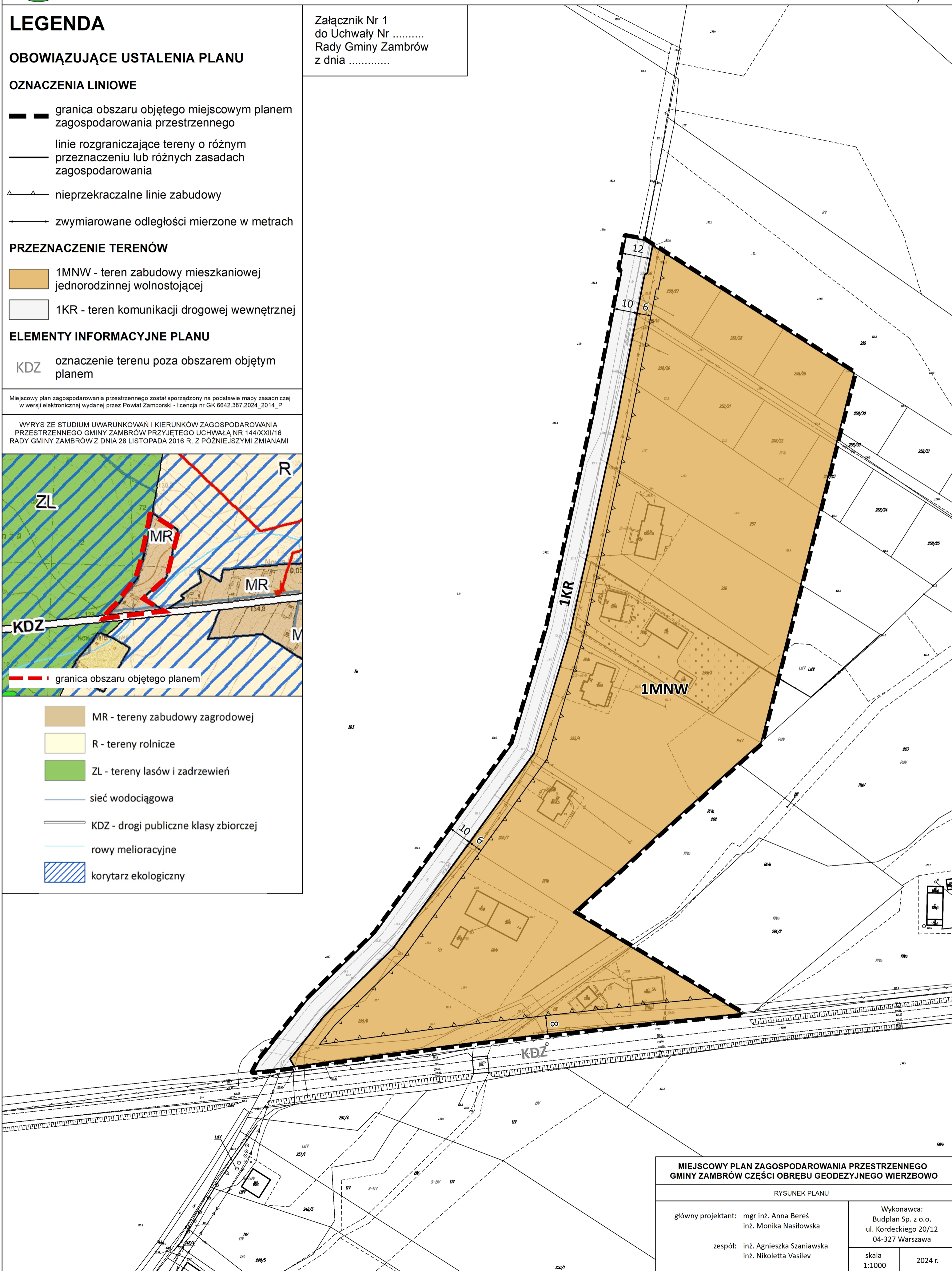
Miejscowy plan zagospodarowania przestrzennego został sporządzony na podstawie mapy zasadniczej w wersji elektronicznej wydanej przez Powiat Zambrski - licencja nr GK.6642.387.2024_2014_P

WYRYS ZE STUDIUM UWARUNKOWAŃ I KIERUNKÓW ZAGOSPODAROWANIA PRZESTRZENNEGO GMINY ZAMBRÓW PRZYJĘTEGO UCHWAŁĄ NR 144/XXII/16 RADY GMINY ZAMBRÓW Z DNIA 28 LISTOPADA 2016 R. Z PÓŹNIEJSZYMI ZMIANAMI

Załącznik Nr 1
do Uchwały Nr
Rady Gminy Zambrów
z dnia



- MR - tereny zabudowy zagrodowej
- R - tereny rolnicze
- ZL - tereny lasów i zadrzewień
- sieć wodociągowa
- KDZ - drogi publiczne klasy zbiorczej
- rowy melioracyjne
- korytarz ekologiczny



MIEJSCOWY PLAN ZAGOSPODAROWANIA PRZESTRZENNEGO GMINY ZAMBRÓW CZĘŚCI OBRĘBU GEODEZYJNEGO WIERZBOWO

RYSUNEK PLANU

główny projektant: mgr inż. Anna Beres
inż. Monika Nasitowska

zespół: inż. Agnieszka Szaniawska
inż. Nikolettta Vasilev

Wykonawca:
Budplan Sp. z o.o.
ul. Kordeckiego 20/12
04-327 Warszawa

skala
1:1000

2024 r.