




MIEJSCOWY PLAN ZAGOSPODAROWANIA PRZESTRZENNEGO GMINY ZAMBRÓW CZĘŚCI OBRĘBU GEODEZYJNEGO WIERZBOWO

RYSUNEK PLANU

PUGW PL-2000 Strefa VII

SKALA 1:10000



LEGENDA

OBOWIĄZUJĄCE USTALENIA PLANU

OZNACZENIA LINIOWE

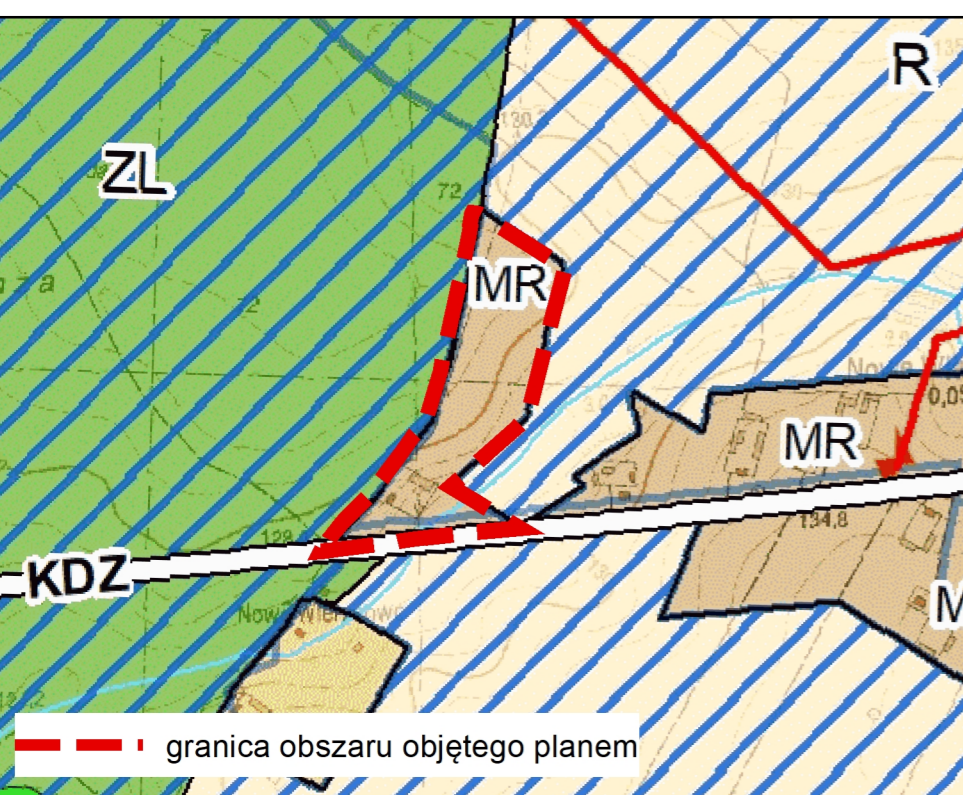
- granica obszaru objętego miejscowym planem zagospodarowania przestrzennego
- linie rozgraniczające tereny o różnym przeznaczeniu lub różnych zasadach zagospodarowania
- nieprzekraczalne linie zabudowy
- zwymiarowane odległości mierzone w metrach

PRZEZNACZENIE TERENÓW

- 1MNW - teren zabudowy mieszkaniowej jednorodzinnej wolnostojącej
- RZM - teren zabudowy zagrodowej
- 1KR - teren komunikacji drogowej wewnętrznej

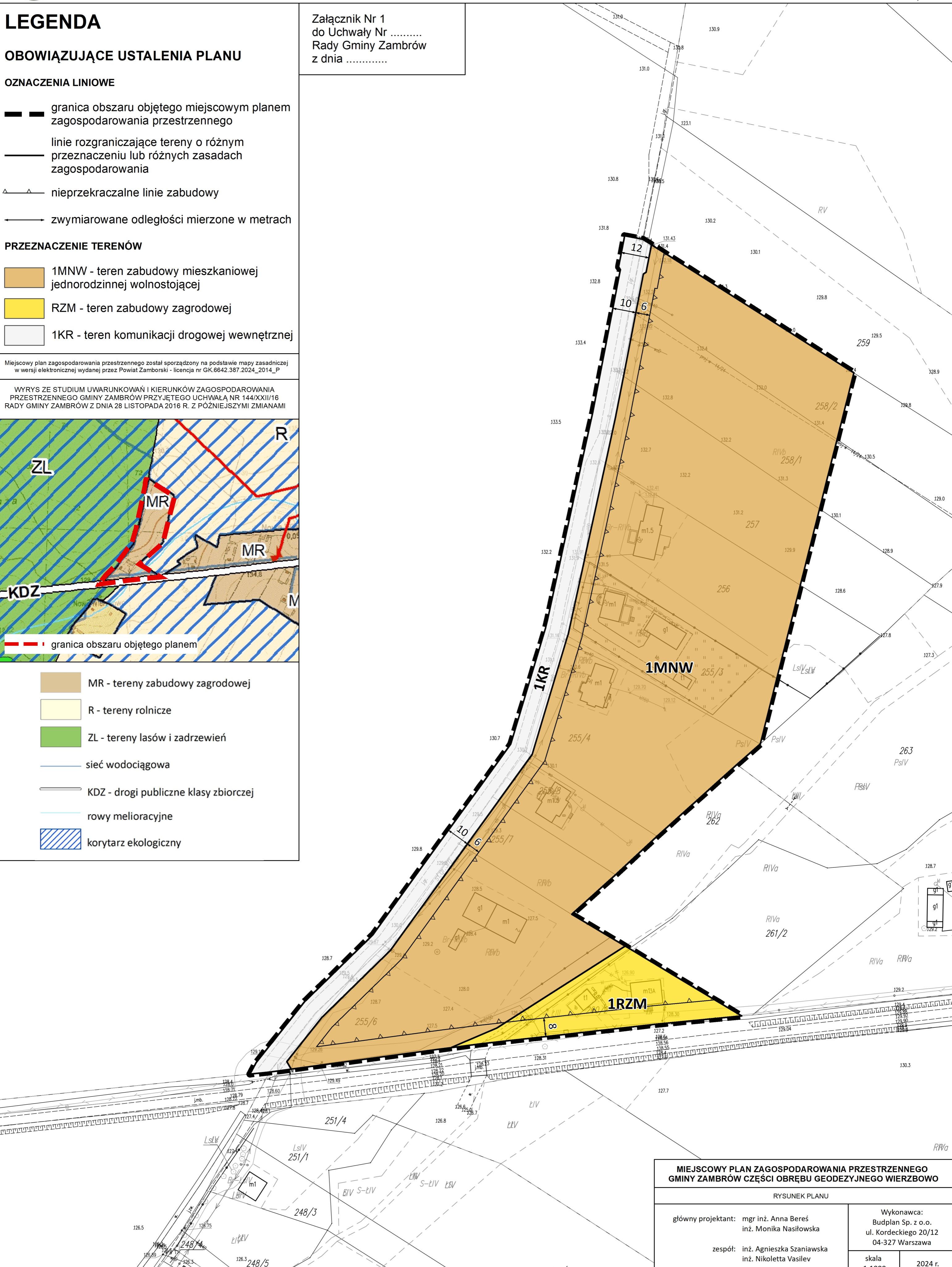
Miejscowy plan zagospodarowania przestrzennego został sporządzony na podstawie mapy zasadniczej w wersji elektronicznej wydanej przez Powiat Zambrski - licencja nr GK.6642.387.2024_2014_P

WYRYS ZE STUDIUM UWARUNKOWAŃ I KIERUNKÓW ZAGOSPODAROWANIA PRZESTRZENNEGO GMINY ZAMBRÓW PRZYJĘTEGO UCHWAŁĄ NR 144/XXII/16 RADY GMINY ZAMBRÓW Z DNIA 28 LISTOPADA 2016 R. Z PÓŹNIEJSZYMI ZMIANAMI



- MR - tereny zabudowy zagrodowej
- R - tereny rolnicze
- ZL - tereny lasów i zadrzewień
- sieć wodociągowa
- KDZ - drogi publiczne klasy zbiorczej
- rowy melioracyjne
- korytarz ekologiczny

Załącznik Nr 1
do Uchwały Nr
Rady Gminy Zambrów
z dnia



MIEJSCOWY PLAN ZAGOSPODAROWANIA PRZESTRZENNEGO GMINY ZAMBRÓW CZĘŚCI OBRĘBU GEODEZYJNEGO WIERZBOWO			
RYSUNEK PLANU			
główny projektant: mgr inż. Anna Beres inż. Monika Nasifowska		Wykonawca: Budplan Sp. z o.o. ul. Kordeckiego 20/12 04-327 Warszawa	
zespół: inż. Agnieszka Szaniawska inż. Nikolettta Vasilev		skala 1:1000	2024 r.