












OZNACZENIA

-  granica administracyjna gminy
-  granice obrębów geodezycznych wraz z nazwami
-  miejscowe plany zagospodarowania przestrzennego wraz z numerem z tabeli 3

- decyzje o warunkach zabudowy**
-  zabudowa mieszkaniowa jednorodzinna
 -  zabudowa mieszkaniowo - usługowa
 -  zabudowa produkcyjno - usługowa
 -  zabudowa produkcyjna
 -  zabudowa zagrodowa i z zakresu obsługi rolnictwa
 -  zabudowa usługowa
 -  infrastruktura techniczna

- pozwolenia na budowę**
-  wydane pozwolenia na budowę