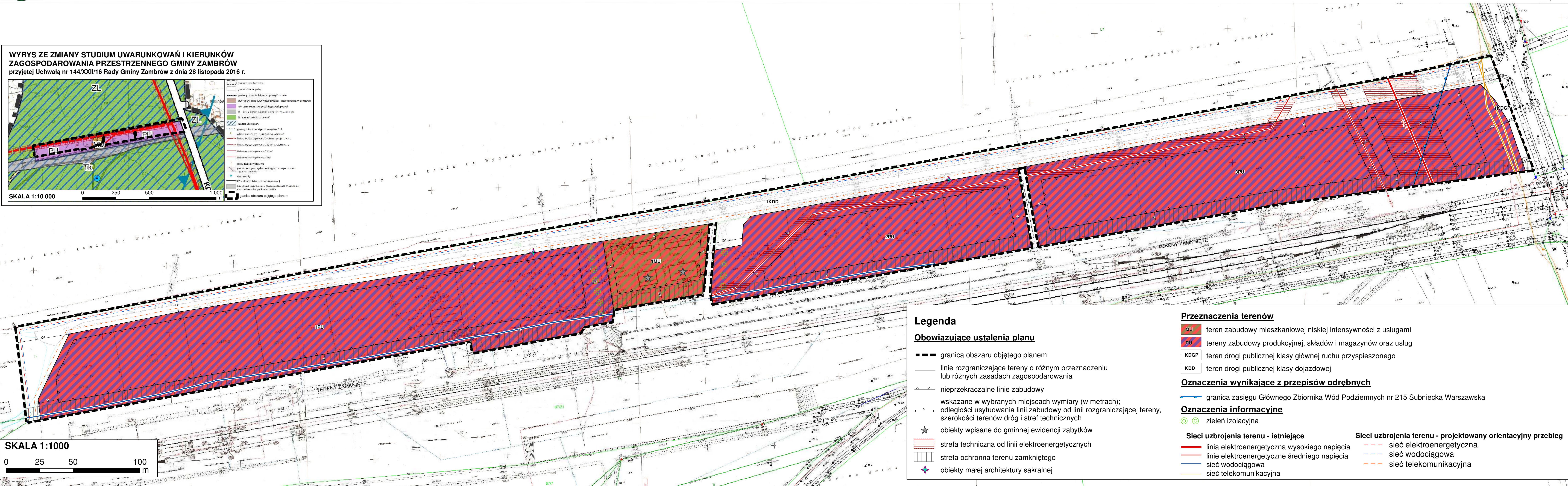
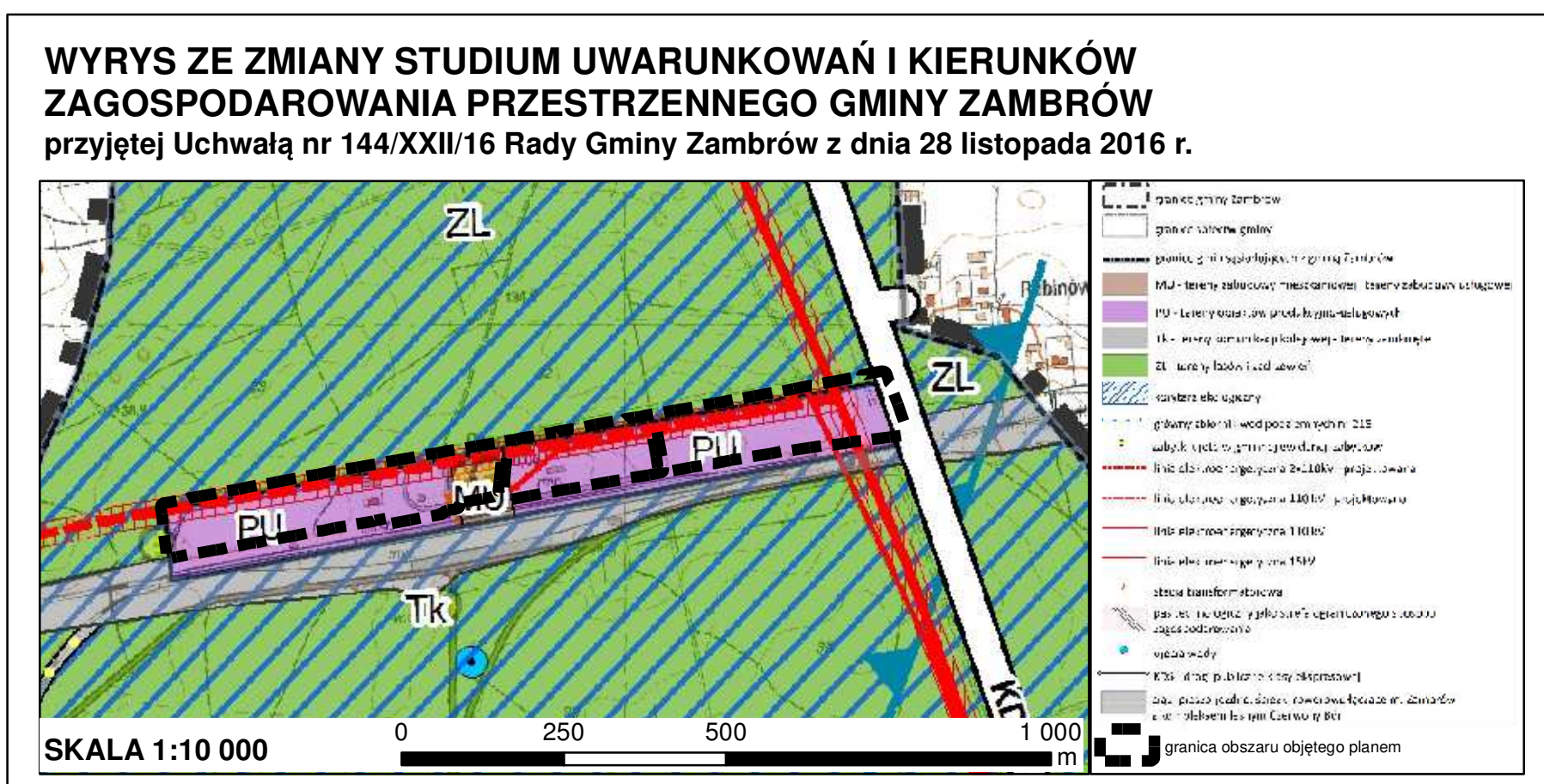





Miejscowy plan zagospodarowania przestrzennego Gminy Zambrów

części obrębu geodezyjnego Czerwony Bór

Załącznik nr 1
do Uchwały nr .../.../...
Rady Gminy Zambrów
z dnia r.



Legenda

Obowiązujące ustalenia planu

- granica obszaru objętego planem
- linie rozgraniczające tereny o różnym przeznaczeniu lub różnych zasadach zagospodarowania
- nieprzekraczalne linie zabudowy
- wskazane w wybranych miejscach wymiary (w metrach); odległości usytuowania linii zabudowy od linii rozgraniczającej tereny, szerokości terenów dróg i stref technicznych
- ★ obiekty wpisane do gminnej ewidencji zabytków
- strefa techniczna od linii elektroenergetycznych
- strefa ochronna terenu zamkniętego
- ◆ obiekty małej architektury sakralnej

Przeznaczenia terenów

- MU teren zabudowy mieszkaniowej niskiej intensywności z usługami
- PU tereny zabudowy produkcyjnej, składów i magazynów oraz usług
- KDDP teren drogi publicznej klasy głównej ruchu przyspieszonego
- KDD teren drogi publicznej klasy dojazdowej

Oznaczenia wynikające z przepisów odrębnych

- granica zasięgu Głównego Zbiornika Wód Podziemnych nr 215 Subniecka Warszawska

Oznaczenia informacyjne

- ⊙ zieleni izolacyjnej

Sieci uzbrojenia terenu - istniejące

- linia elektroenergetyczna wysokiego napięcia
- linie elektroenergetyczne średniego napięcia
- sieć wodociągowa
- sieć telekomunikacyjna

Sieci uzbrojenia terenu - projektowany orientacyjny przebieg

- sieć elektroenergetyczna
- sieć wodociągowa
- sieć telekomunikacyjna