

Zambrów, dnia 22 września 2020 r.

Rrg.2710.84.2020

Zaproszenie do złożenia oferty

Wójt Gminy Zambrów zaprasza do złożenia oferty dotyczącej przeprowadzenia następujących prac geodezyjnych:

- rozgraniczenie działki nr 266 z działkami nr 177/1, 229, 241, 265/2 – obręb Krajewo Korytki,
- rozgraniczenie działki nr 214/3 z działką nr 214/6 – obręb Pstrągi Gniewoty,
- wznowienie granic (ze stabilizacją punktów granicznych) działki nr 155 – obręb Zagroby Zakrzewo,
- wznowienie granic (ze stabilizacją punktów granicznych) działki nr 248 – obręb Sędziwuje,
- wznowienie granic (ze stabilizacją punktów granicznych) części działki nr 156 (zgodnie z załącznikiem graficznym nr 6) – obręb Czartosy.

1. Zamawiający wybierze ofertę wykonawcy, który zaoferuje najniższą cenę brutto za wykonanie **wszystkich** w/w prac geodezyjnych. W ofercie należy podać cenę każdej pracy geodezyjnej oddzielnie.
2. Oferty należy składać w formie pisemnej w sekretariacie Urzędu Gminy w Zambrowie, ul. Fabryczna 3, pokój nr 19, z napisem „oferta - rozgraniczenia - wznowienia 30 września 2020 r., godz. 10⁰⁰”. Termin składania ofert upływa dnia 30 września 2020 r. do godz. 10⁰⁰. Otwarcie ofert nastąpi w dniu 30 września 2020 r. o godz. 10⁰⁰ w siedzibie zamawiającego pok. nr 19. Wykonawcy mogą być obecni w czasie otwarcia ofert.
3. Termin wykonania zamówienia: od dnia podpisania umowy **do dnia 21 grudnia 2020 roku** (przeprowadzenie postępowania i dostarczenie Zamawiającemu powstałej dokumentacji zaewidencjonowanej przez Powiatowy Ośrodek Dokumentacji Geodezyjnej i Kartograficznej w Zambrowie a w przypadku sporu granicznego również dokumentacji dla Sądu).
4. Kryteria oceny ofert – 100% cena.
5. Termin związania ofertą – 30 dni.
6. Klauzula informacyjna RODO

Zgodnie z art. 13 i 14 rozporządzenia Parlamentu Europejskiego i Rady (UE) 2016/679 z dnia 27 kwietnia 2016 r. w sprawie ochrony osób fizycznych w związku z przetwarzaniem danych osobowych i w sprawie swobodnego przepływu takich danych oraz uchylenia dyrektywy 95/46/WE (ogólne rozporządzenie o ochronie danych) (Dz. Urz. UE L 119 z 2016 r.), zwanego RODO, informuję, że:

- administratorem Pani/Pana danych osobowych jest Wójt Gminy Zambrów, Urząd Gminy Zambrów, ul. Fabryczna 3, 18-300 Zambrów
- dane kontaktowe do Inspektora Ochrony Danych: Urząd Gminy Zambrów, ul. Fabryczna 3, 18-300 Zambrów, tel. 85 271 46 16, e-mail: iod@ugzambrow.pl;

- Pani/Pana dane osobowe przetwarzane będą na podstawie art. 6 ust. 1 lit. b RODO w celu zawarcia umowy na podstawie złożonej oferty oraz na podstawie art. 6. ust. 1 lit. a (w zakresie wskazanym w ofercie) w celu dokonania oceny oferty (np. kwalifikacje i doświadczenie oferenta) lub ułatwienia kontaktu z oferentem;
- dane osobowe mogą być ujawniane wykonawcom oraz osobom zainteresowanym (np. dostęp do informacji publicznej), a także podmiotom przetwarzającym dane na podstawie zawartych umów powiązanych z przedmiotem niniejszego postępowania; administrator w granicach przepisów prawa zapewni poszanowanie prywatności dla osób, których dane zostały zawarte w ofercie;
- Pani/Pana dane osobowe będą przechowywane przez okres wynikający z przepisów prawa dotyczących archiwizacji, tj. przez okres 5 lat;
- podanie danych jest dobrowolne, jednakże ich niepodanie skutkować może uznaniem oferty za nieważną, może uniemożliwić Zamawiającemu dokonanie oceny spełniania warunków udziału w postępowaniu oraz zdolności wykonawcy do należytego wykonania zamówienia, co spowoduje wykluczenie wykonawcy z postępowania lub odrzucenie jego oferty;
- w odniesieniu do Pani/Pana danych osobowych decyzje nie będą podejmowane w sposób zautomatyzowany, stosownie do art. 22 RODO;
- posiada Pani/Pan prawo dostępu do danych, prawo do sprostowania danych (co nie może skutkować zmianą wyniku postępowania oraz zmianą postanowień umowy), sprzeciwu wobec przetwarzania, ich usunięcia oraz ograniczenia przetwarzania gdy uzna Pani/Pan, że przetwarzanie danych osobowych Pani/Pana dotyczących narusza przepisy RODO;
- osobie, której dane dotyczą, przysługuje prawo do wniesienia skargi do Prezesa Urzędu Ochrony Danych Osobowych.

7. Osobą uprawnioną do kontaktu z oferentami jest Kamil Kossakowski, pokój nr 8 w godz. 7⁰⁰ – 15⁰⁰ tel. /86/ 271-46-16.

8. Załączniki:

- Załącznik nr 1 – formularz ofertowy
- Załącznik nr 2 – kopia mapy ewidencyjnej obrębu Krajewo Korytki z zaznaczonym spornym odcinkiem granicy
- Załącznik nr 3 – kopia mapy ewidencyjnej obrębu Pstrągi Gniewoty z zaznaczonym spornym odcinkiem granicy
- Załącznik nr 4 – szkic lokalizacji działki nr 155 (obręb Zagroby Zakrzewo)
- Załącznik nr 5 – szkic lokalizacji działki nr 248 (obręb Sędziwuje)
- Załącznik nr 6 – szkic lokalizacji części działki nr 156 (obręb Czartosy)

z up. WÓJTA
Stanisław Krajewski
 ZASTĘPCA WÓJTA

.....
.....
.....

oferent

OFERTA

Wójt Gminy Zambrów
/adresat/

Oferuję wykonanie zamówienia:

- 1) rozgraniczenie działki nr 266 z działkami nr 177/1, 229, 241, 265/2 – obręb Krajewo Korytki
za kwotę zł brutto,
- 2) rozgraniczenie działki nr 214/3 z działką nr 214/6 – obręb Pstrągi Gniewoty
za kwotę zł brutto,
- 3) wznowienie granic (ze stabilizacją punktów granicznych) działki nr 155 – obręb Zagroby
Zakrzewo
za kwotę zł brutto,
- 4) wznowienie granic (ze stabilizacją punktów granicznych) działki nr 248 – obręb Sędziwuje
za kwotę zł brutto,
- 5) wznowienie granic (ze stabilizacją punktów granicznych) części działki nr 156 (zgodnie
z załącznikiem graficznym nr 6) – obręb Czartosy
za kwotę zł brutto,

Razem: zł brutto (słownie:

.....)

Niniejszym oświadczam, że posiadam stosowne uprawnienia zawodowe do wykonywania
tego typu robót geodezyjnych.

.....
Data i podpis

GK. 6621. 1558. 2020

MAPY EWIDENCYJNEJ

skala 1:2000

gmina Korytki
ul. Zambrów
powiat zambrowski
woj. podlaskie

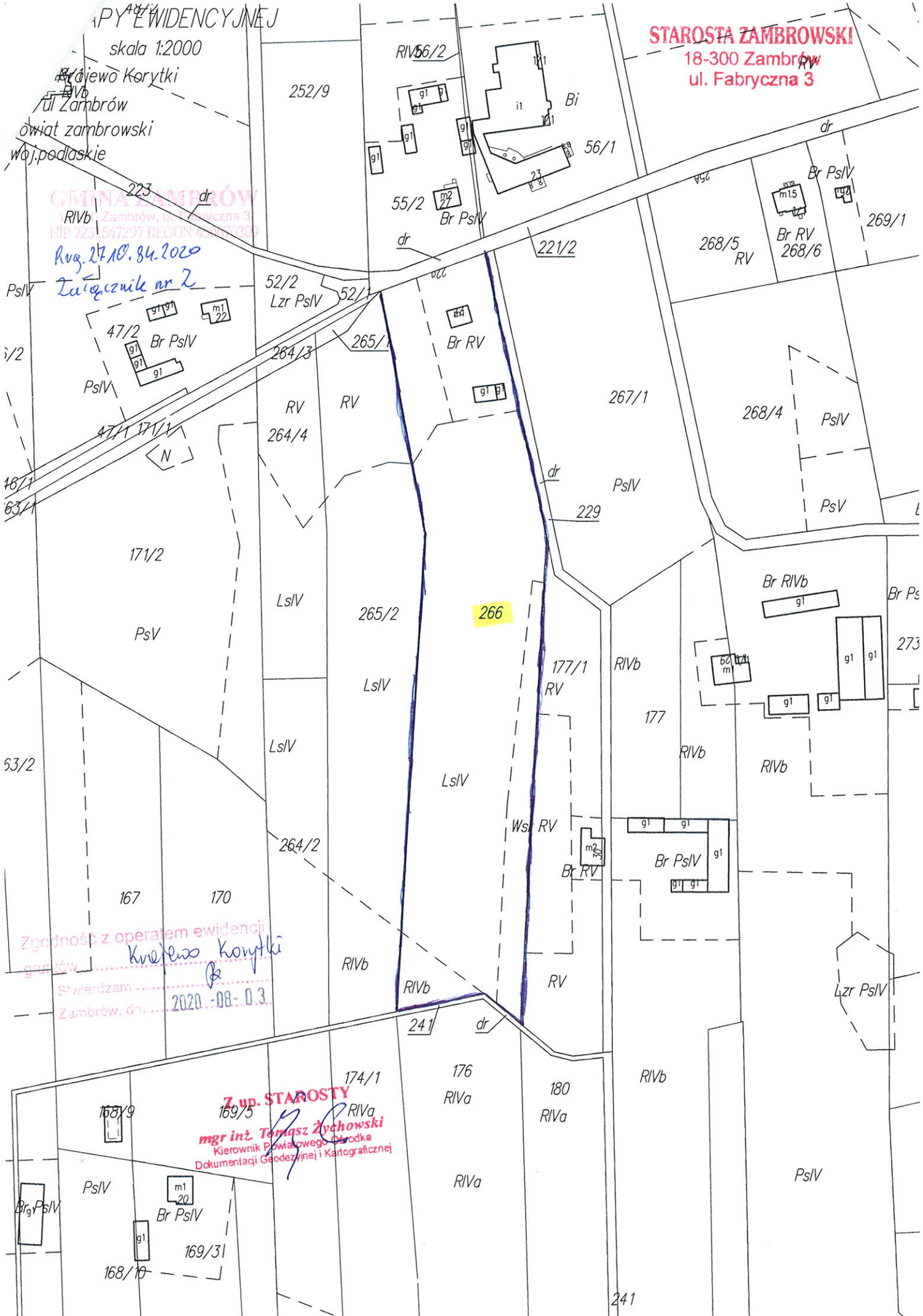
STAROSTA ZAMBROWSKI

18-300 Zambrów
ul. Fabryczna 3

GRMA ZAMBROW

RIVb Zambrów, ul. Fabryczna 3
NIP 723 547297 REGON 14270309

Rug. 27.10.84.2020
Załącznik nr 2



266

Zgodność z operatem ewidencji
grupów Korytki
Świerdzam
Zambrów, dn. 2020-08-03

7. up. STAROSTY
mgr inż. Tomasz Żychowski
Kierownik Powiatowego Biura
Dokumentacji Geodezyjnej i Kartograficznej

G-K.6621. 1114. 2020

KOPIA MAPY EWIDENCYJNEJ

skala 1:1000

obręb Pstrągi Gniewoty
gm/ul. Zambrow
powiat zambrowski
woj.podlaskie

GMINA ZAMBROW

18-300 Zambrow ul. Fabryczna 3
NIP 721-1547297 REGON 450570309

Arg-2710.84.2020

Załącznik nr 3

STAROSTA ZAMBROWSKI

18-300 Zambrow
ul. Fabryczna 3

Lzr RVI

208

N

206

LsV

RV

210

214/7

214/6

RVI

214/3

215

Br RVI

Br RVI

m1

dr

21

214/2

214/4

216

223/4

223/6

Br RVI

221

217

RVI

RVI

m1

g1

Br RVI

Zgodność z operatem ewidencji
gruntów..... Pstrągi Gniewoty

Stwierdzam
Zambrow, dn. 2020-08-25

Z up. STAROSTY

mgr inż. Andrzej Kowalczyk
GŁÓWNY SPECJALISTA
P.O.D.G. i K. w Zambrowie

RVI

222

m1


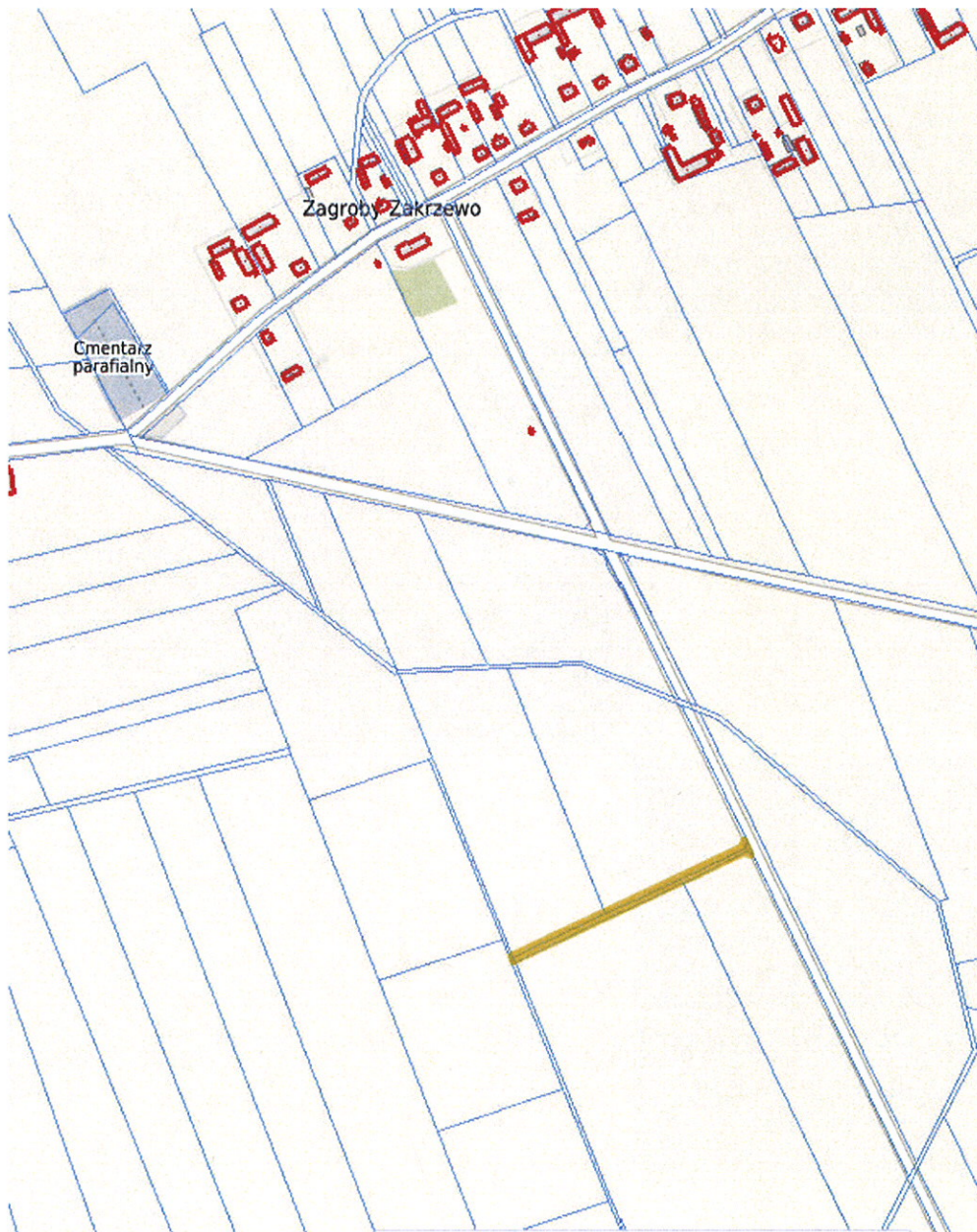
63

Rrg.2710.84.2020

Załącznik nr 4

Woj. podlaskie
Pow. zambrowski
Gmina Zambrów
Obręb Zagroby Zakrzewo

SZKIC LOKALIZACJI DZIAŁKI NR 155


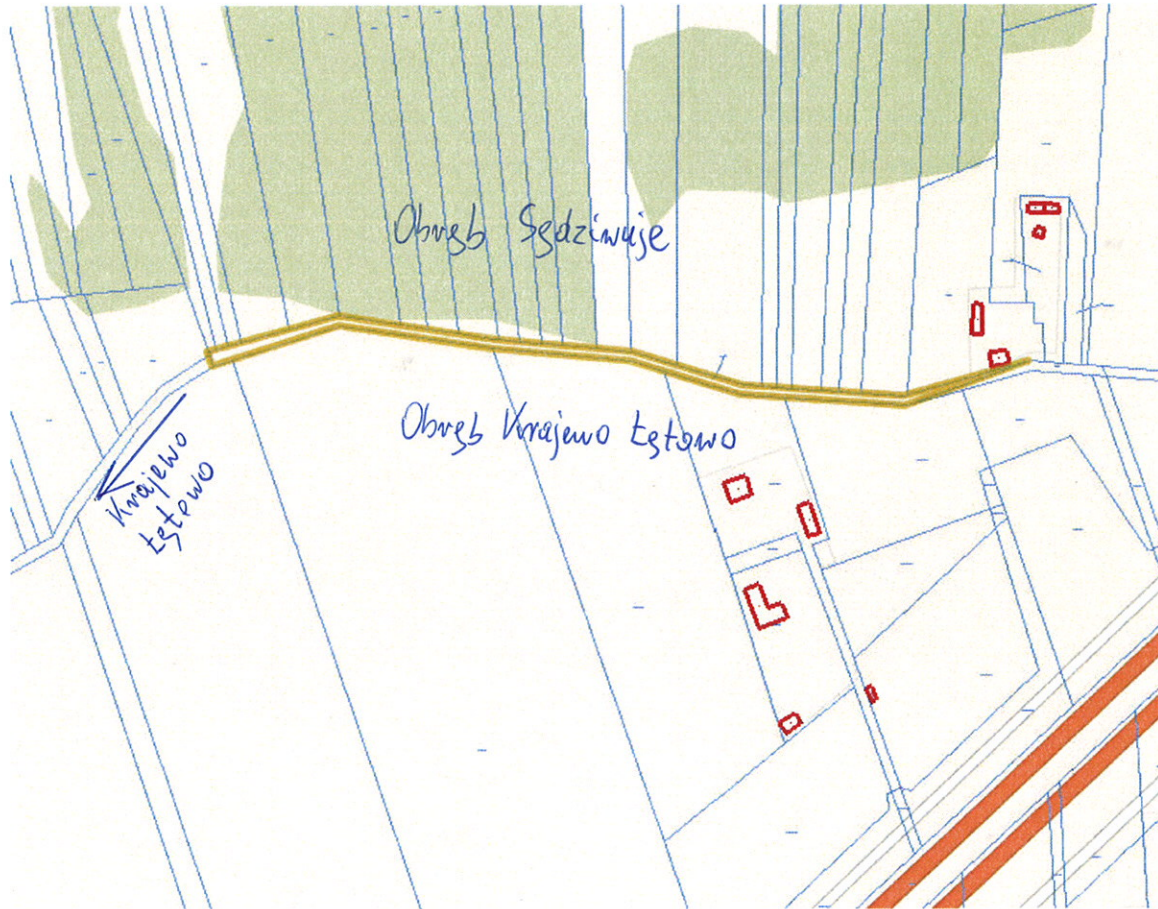


- działka nr 155

Rrg.2710.84.2020
Załącznik nr 5

Woj. podlaskie
Pow. zambrowski
Gmina Zambrów
Obręb Sędziwuje

SZKIC LOKALIZACJI DZIAŁKI NR 248



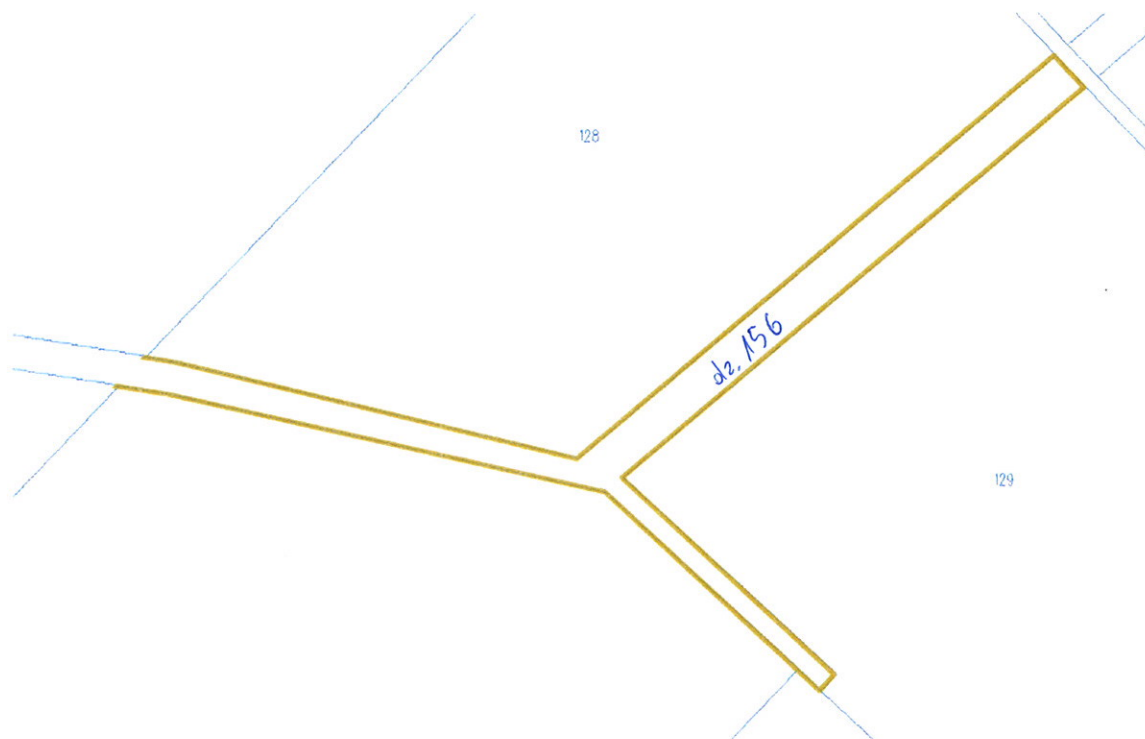
- działka nr 248

Rrg.2710.84.2020

Załącznik nr 6

Woj. podlaskie
Pow. zambrowski
Gmina Zambrów
Obręb Czartosy

SZKIC LOKALIZACJI CZĘŚCI DZIAŁKI NR 156



- zakres granic do wznowienia działki nr 156