

Rrg.2710.48.2020

Zaproszenie do złożenia oferty

Wójt Gminy Zambrów zaprasza do złożenia oferty dotyczącej przeprowadzenia następujących prac geodezyjnych:

- **rozgraniczenie działki nr 127 z działką nr 200 obręb Przeździecko Drogoszewo,**
- **rozgraniczenie działki nr 3/1 z działką nr 2 obręb Wiśniewo,**
- **wznowienie granic (ze stabilizacją punktów granicznych) działki nr 95 obręb Łosie Dołęgi.**

1. Zamawiający wybierze ofertę wykonawcy, który zaoferuje najniższą cenę brutto za wykonanie **wszystkich** w/w prac geodezyjnych. W ofercie należy podać cenę każdej pracy geodezyjnej oddzielnie.
2. Oferty należy składać w formie pisemnej w sekretariacie Urzędu Gminy w Zambrowie, ul. Fabryczna 3, pokój nr 19, z napisem „oferta - rozgraniczenia - wznowienie 2 czerwca 2020 r., godz. 10⁰⁰”. Termin składania ofert upływa dnia 2 czerwca 2020 r. do godz. 10⁰⁰. Otwarcie ofert nastąpi w dniu 2 czerwca 2020 r. o godz. 10⁰⁰ w siedzibie zamawiającego pok. nr 19. Wykonawcy mogą być obecni w czasie otwarcia ofert.
3. Termin wykonania zamówienia: 60 dni licząc od daty podpisania umowy (przeprowadzenie postępowania i dostarczenie Zamawiającemu powstałej dokumentacji zaewidencjonowanej przez Powiatowy Ośrodek Dokumentacji Geodezyjnej i Kartograficznej w Zambrowie a w przypadku sporu granicznego również dokumentacji dla Sądu).
4. Kryteria oceny ofert – 100% cena.
5. Termin związania ofertą – 30 dni.
6. Klauzula informacyjna RODO

Zgodnie z art. 13 i 14 rozporządzenia Parlamentu Europejskiego i Rady (UE) 2016/679 z dnia 27 kwietnia 2016 r. w sprawie ochrony osób fizycznych w związku z przetwarzaniem danych osobowych i w sprawie swobodnego przepływu takich danych oraz uchylenia dyrektywy 95/46/WE (ogólne rozporządzenie o ochronie danych) (Dz. Urz. UE L 119 z 2016 r.), zwanego RODO, informuję, że:

- administratorem Pani/Pana danych osobowych jest Wójt Gminy Zambrów, Urząd Gminy Zambrów, ul. Fabryczna 3, 18-300 Zambrów
- dane kontaktowe do Inspektora Ochrony Danych: Urząd Gminy Zambrów, ul. Fabryczna 3, 18-300 Zambrów, tel. 85 271 46 16, e-mail: iod@ugzambrow.pl;
- Pani/Pana dane osobowe przetwarzane będą na podstawie art. 6 ust. 1 lit. b RODO w celu zawarcia umowy na podstawie złożonej oferty oraz na podstawie art. 6. ust.

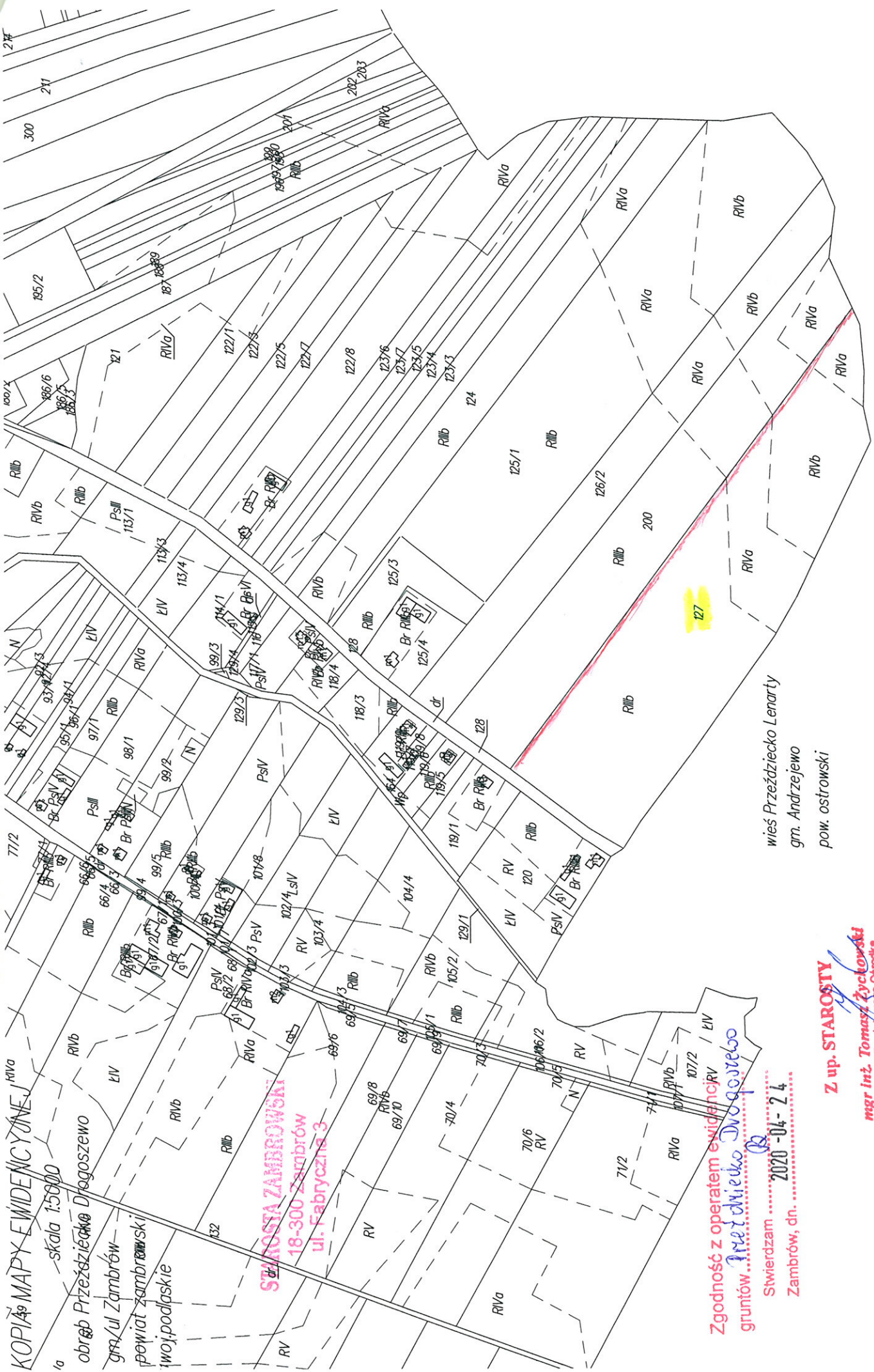
l lit. a (w zakresie wskazanym w ofercie) w celu dokonania oceny oferty (np. kwalifikacje i doświadczenie oferenta) lub ułatwienia kontaktu z oferentem;

- dane osobowe mogą być ujawniane wykonawcom oraz osobom zainteresowanym (np. dostęp do informacji publicznej), a także podmiotom przetwarzającym dane na podstawie zawartych umów powiązanych z przedmiotem niniejszego postępowania; administrator w granicach przepisów prawa zapewni poszanowanie prywatności dla osób, których dane zostały zawarte w ofercie;
- Pani/Pana dane osobowe będą przechowywane przez okres wynikający z przepisów prawa dotyczących archiwizacji, tj. przez okres 5 lat;
- podanie danych jest dobrowolne, jednakże ich niepodanie skutkować może uznaniem oferty za nieważną, może uniemożliwić Zamawiającemu dokonanie oceny spełniania warunków udziału w postępowaniu oraz zdolności wykonawcy do należytego wykonania zamówienia, co spowoduje wykluczenie wykonawcy z postępowania lub odrzucenie jego oferty;
- w odniesieniu do Pani/Pana danych osobowych decyzje nie będą podejmowane w sposób zautomatyzowany, stosownie do art. 22 RODO;
- posiada Pani/Pan prawo dostępu do danych, prawo do sprostowania danych (co nie może skutkować zmianą wyniku postępowania oraz zmianą postanowień umowy), sprzeciwu wobec przetwarzania, ich usunięcia oraz ograniczenia przetwarzania gdy uzna Pani/Pan, że przetwarzanie danych osobowych Pani/Pana dotyczących narusza przepisy RODO;
- osobie, której dane dotyczą, przysługuje prawo do wniesienia skargi do Prezesa Urzędu Ochrony Danych Osobowych.

7. Osobą uprawnioną do kontaktu z oferentami jest Kamil Kossakowski, pokój nr 8 w godz. 7⁰⁰ – 15⁰⁰ tel. /86/ 271-46-16.

z up. WÓJTA
Stanisław Krajewski
ZASTĘPCA WÓJTA

GK. 6621.866.2020



KOPIA MAPY EWIDENCYJNEJ
 skala 1:5000
 obręb Przeździecko Drogoszewo
 gm. Ul. Zambrów
 powiat zambrowski
 woj. podlaskie

STAROSTA ZAMBRÓW
 18-300 Zambrów
 ul. Fabryczna 3

Zgodność z operatem ewidencyjnym
 gruntów **Przeździecko Drogoszewo**

Stwierdzam 2020-04-24
 Zambrów, dn.

Z up. STAROSTY
mgr inż. Tomasz Żyłkowski
 Kierownik Powiatowego Ośrodka
 Dokumentacji Geodezyjnej i Kartograficznej

wieś Przeździecko Lenarty
 gm. Andrzejewo
 pow. ostrowski

GK.6621.961.2020

KOPIA MAPY EWIDENCYJNEJ

skala 1:2000

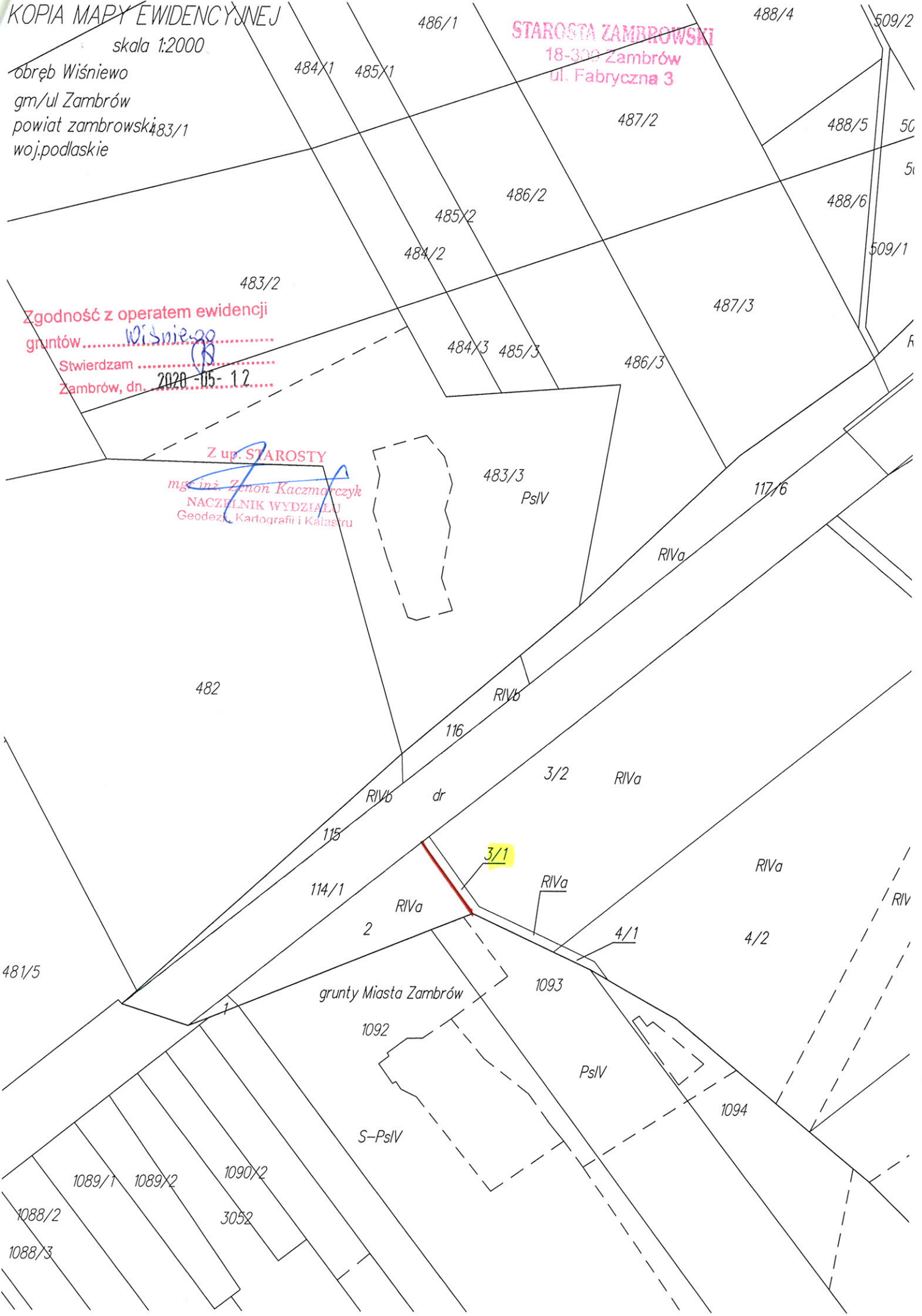
obręb Wiśniewo
gm/ul Zambrów
powiat zambrowski 483/1
woj.podlaskie

STAROSTA ZAMBROWSKI
18-300 Zambrów
ul. Fabryczna 3

Zgodność z operatem ewidencji
gruntów.....
Stwierdzam
Zambrów, dn. 2020-05-12

Wiśniewo
[Signature]

Z up. STAROSTY
mgr inż. Zenon Kaczmorczyk
NACZELNIK WYDZIAŁU
Geodezji, Kartografii i Katastru



3/1

grunty Miasta Zambrów

S-PsIV

1089/1 1089/2 1090/2

1088/2

1088/3

3052

1093

1094

1092

481/5

482

483/3

PsIV

117/6

RIVa

RIVb

116

dr

3/2

RIVa

115

RIVb

114/1

RIVa

2

RIVa

4/1

4/2

RIV

RIVa

484/2

484/3

485/3

486/3

487/3

485/2

486/2

488/6

488/5

487/2

486/1

484/1

485/1

488/4

509/2

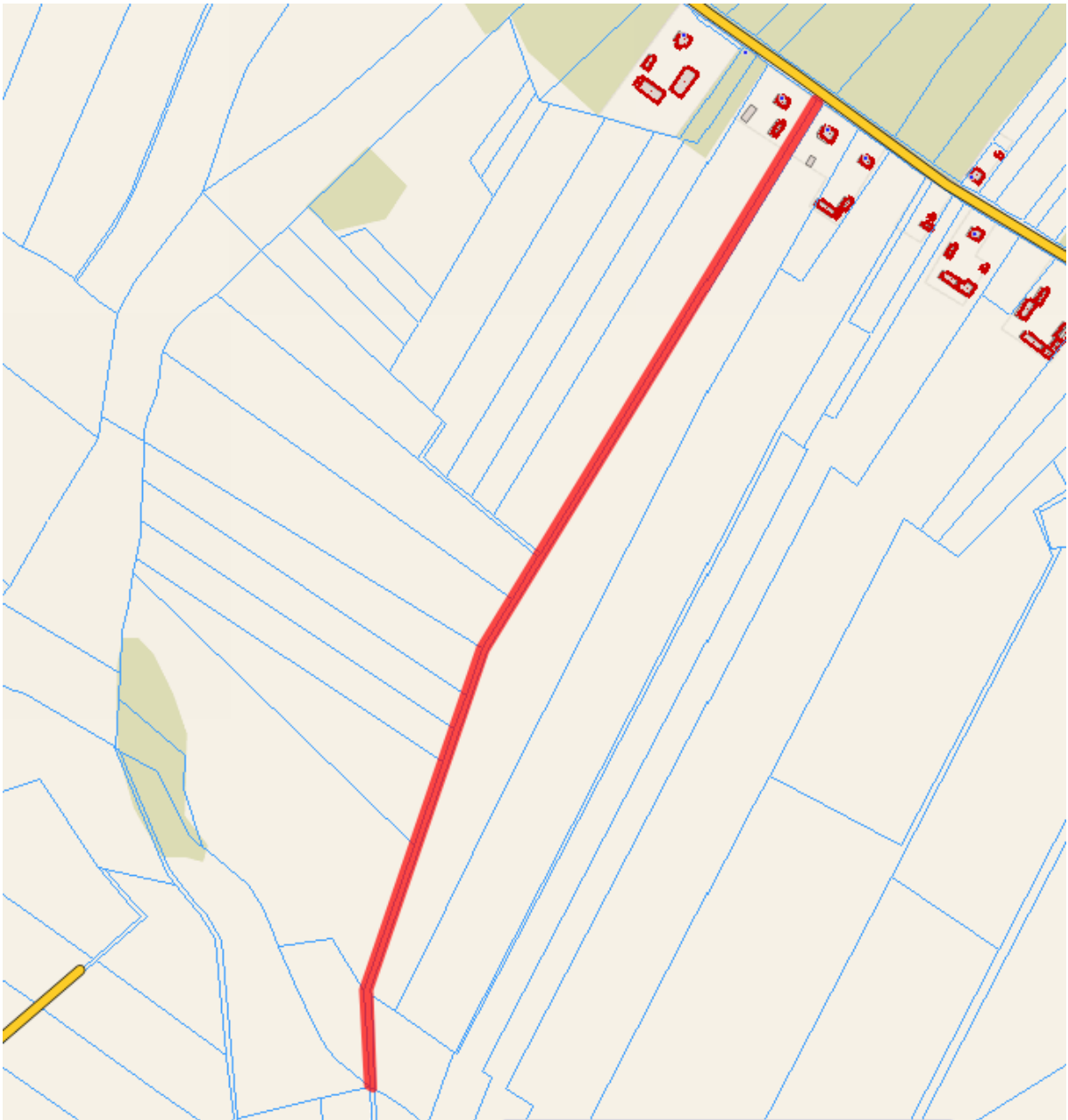
50

5i

509/1

R

Wznowienie granic (ze stabilizacją punktów granicznych) działki nr 95 (obręb Łosie Dołegi).



- granice do wznowienia

.....
.....
.....

oferent

OFERTA

Wójt Gminy Zambrów

/adresat/

Oferuję wykonanie zamówienia:

- 1) rozgraniczenie działki nr 127 z działką nr 200 obręb Przeździecko Drogoszewo
za kwotę zł brutto,
- 2) rozgraniczenie działki nr 3/1 z działką nr 2 obręb Wiśniewo
za kwotę zł brutto,
- 3) wznowienie granic (ze stabilizacją punktów granicznych) działki nr 95 obręb Łosie Dołęgi
za kwotę zł brutto,

Razem: zł brutto (słownie:

.....)

Niniejszym oświadczam, że posiadam stosowne uprawnienia zawodowe do wykonywania
tego typu robót geodezyjnych.

.....

Data i podpis