

Rrg.2710.17.2020

Zaproszenie do złożenia oferty

Wójt Gminy Zambrów zaprasza do złożenia oferty dotyczącej przeprowadzenia następujących prac geodezyjnych:

- rozgraniczenie działki nr 241 z działką nr 242 obręb Szeligi Leśnica,
- rozgraniczenie działki nr 171/5 z działkami nr 13, 166, 171/4, 173 obręb Cieciorki,
- rozgraniczenie działki nr 39/1 z działką nr 38/2 obręb Nowy Borek,
- rozgraniczenie działki nr 115/1 z działką nr 115/2 obręb Wola Zambrowska,
- rozgraniczenie działki nr 65 z działką nr 1/2 obręb Wądołki Borowe,
- wznowienie granic (ze stabilizacją punktów granicznych) działki nr 148/4 (obwód Chorzele) oraz części działki nr 95 (obwód Łosie Dołęgi) zgodnie z załącznikiem graficznym.

1. Zamawiający wybierze ofertę wykonawcy, który zaoferuje najniższą cenę brutto za wykonanie **wszystkich** w/w prac geodezyjnych. W ofercie należy podać cenę każdej pracy geodezyjnej oddzielnie.
2. Oferty należy składać w formie pisemnej w sekretariacie Urzędu Gminy w Zambrowie, ul. Fabryczna 3, pokój nr 19, z napisem „oferta - rozgraniczenia - wznowienie 20 marca 2020 r., godz. 10⁰⁰”. Termin składania ofert upływa dnia 20 marca 2020 r. do godz. 10⁰⁰. Otwarcie ofert nastąpi w dniu 20 marca 2020 r. o godz. 10⁰⁰ w siedzibie zamawiającego pok. nr 19. Wykonawcy mogą być obecni w czasie otwarcia ofert.
3. Termin wykonania zamówienia: 60 dni licząc od daty podpisania umowy (przeprowadzenie postępowania i dostarczenie Zamawiającemu powstałej dokumentacji zaewidencjonowanej przez Powiatowy Ośrodek Dokumentacji Geodezyjnej i Kartograficznej w Zambrowie a w przypadku sporu granicznego również dokumentacji dla Sądu).
4. Kryteria oceny ofert – 100% cena.
5. Termin związania ofertą – 30 dni.
6. Klauzula informacyjna RODO

Zgodnie z art. 13 i 14 rozporządzenia Parlamentu Europejskiego i Rady (UE) 2016/679 z dnia 27 kwietnia 2016 r. w sprawie ochrony osób fizycznych w związku z przetwarzaniem danych osobowych i w sprawie swobodnego przepływu takich danych oraz uchylenia dyrektywy 95/46/WE (ogólne rozporządzenie o ochronie danych) (Dz. Urz. UE L 119 z 2016 r.), zwanego RODO, informuję, że:

- administratorem Pani/Pana danych osobowych jest Wójt Gminy Zambrów, Urząd Gminy Zambrów, ul. Fabryczna 3, 18-300 Zambrów

- dane kontaktowe do Inspektora Ochrony Danych: Urząd Gminy Zambrów, ul. Fabryczna 3, 18-300 Zambrów, tel. 85 271 46 16, e-mail: iod@ugzambrow.pl;
- Pani/Pana dane osobowe przetwarzane będą na podstawie art. 6 ust. 1 lit. b RODO w celu zawarcia umowy na podstawie złożonej oferty oraz na podstawie art. 6. ust. 1 lit. a (w zakresie wskazanym w ofercie) w celu dokonania oceny oferty (np. kwalifikacje i doświadczenie oferenta) lub ułatwienia kontaktu z oferentem;
- dane osobowe mogą być ujawniane wykonawcom oraz osobom zainteresowanym (np. dostęp do informacji publicznej), a także podmiotom przetwarzającym dane na podstawie zawartych umów powiązanych z przedmiotem niniejszego postępowania; administrator w granicach przepisów prawa zapewni poszanowanie prywatności dla osób, których dane zostały zawarte w ofercie;
- Pani/Pana dane osobowe będą przechowywane przez okres wynikający z przepisów prawa dotyczących archiwizacji, tj. przez okres 5 lat;
- podanie danych jest dobrowolne, jednakże ich niepodanie skutkować może uznaniem oferty za nieważną, może uniemożliwić Zamawiającemu dokonanie oceny spełniania warunków udziału w postępowaniu oraz zdolności wykonawcy do należytego wykonania zamówienia, co spowoduje wykluczenie wykonawcy z postępowania lub odrzucenie jego oferty;
- w odniesieniu do Pani/Pana danych osobowych decyzje nie będą podejmowane w sposób zautomatyzowany, stosownie do art. 22 RODO;
- posiada Pani/Pan prawo dostępu do danych, prawo do sprostowania danych (co nie może skutkować zmianą wyniku postępowania oraz zmianą postanowień umowy), sprzeciwu wobec przetwarzania, ich usunięcia oraz ograniczenia przetwarzania gdy uzna Pani/Pan, że przetwarzanie danych osobowych Pani/Pana dotyczących narusza przepisy RODO;
- osobie, której dane dotyczą, przysługuje prawo do wniesienia skargi do Prezesa Urzędu Ochrony Danych Osobowych.

7. Osobą uprawnioną do kontaktu z oferentami jest Kamil Kossakowski, pokój nr 8 w godz. 7⁰⁰ – 15⁰⁰ tel. /86/ 271-46-16.

z up. WÓJTA
Stanisław Krajewski
 ZASTĘPCA WÓJTA

GK. 6621. 2947. 2019

KOPIA MAPY EWIDENCYJNEJ

skala 1:2000

obręb Szeligi Leśnica
gm/ul Zambrów
powiat zambrowski
woj. podlaskie

STAROSTA ZAMBROWSKI
18-300 Zambrów
ul. Fabryczna 3

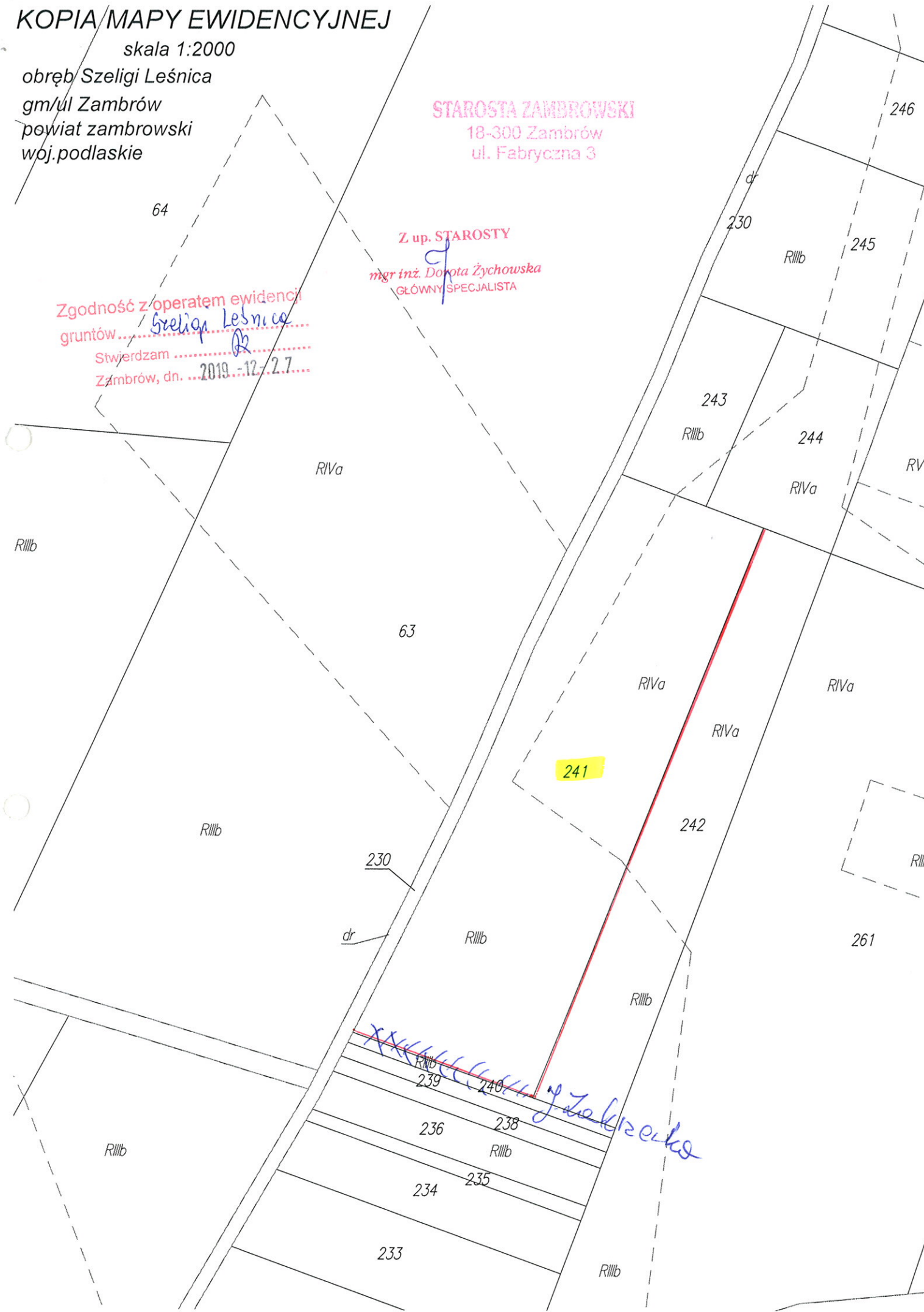
Z up. STAROSTY

GF
mgr inż. Dorota Żychowska
GŁÓWNY SPECJALISTA

Zgodność z operatem ewidencji
gruntów
Stwierdzam
Zambrów, dn. 2019-12-27

Szeligi Leśnica

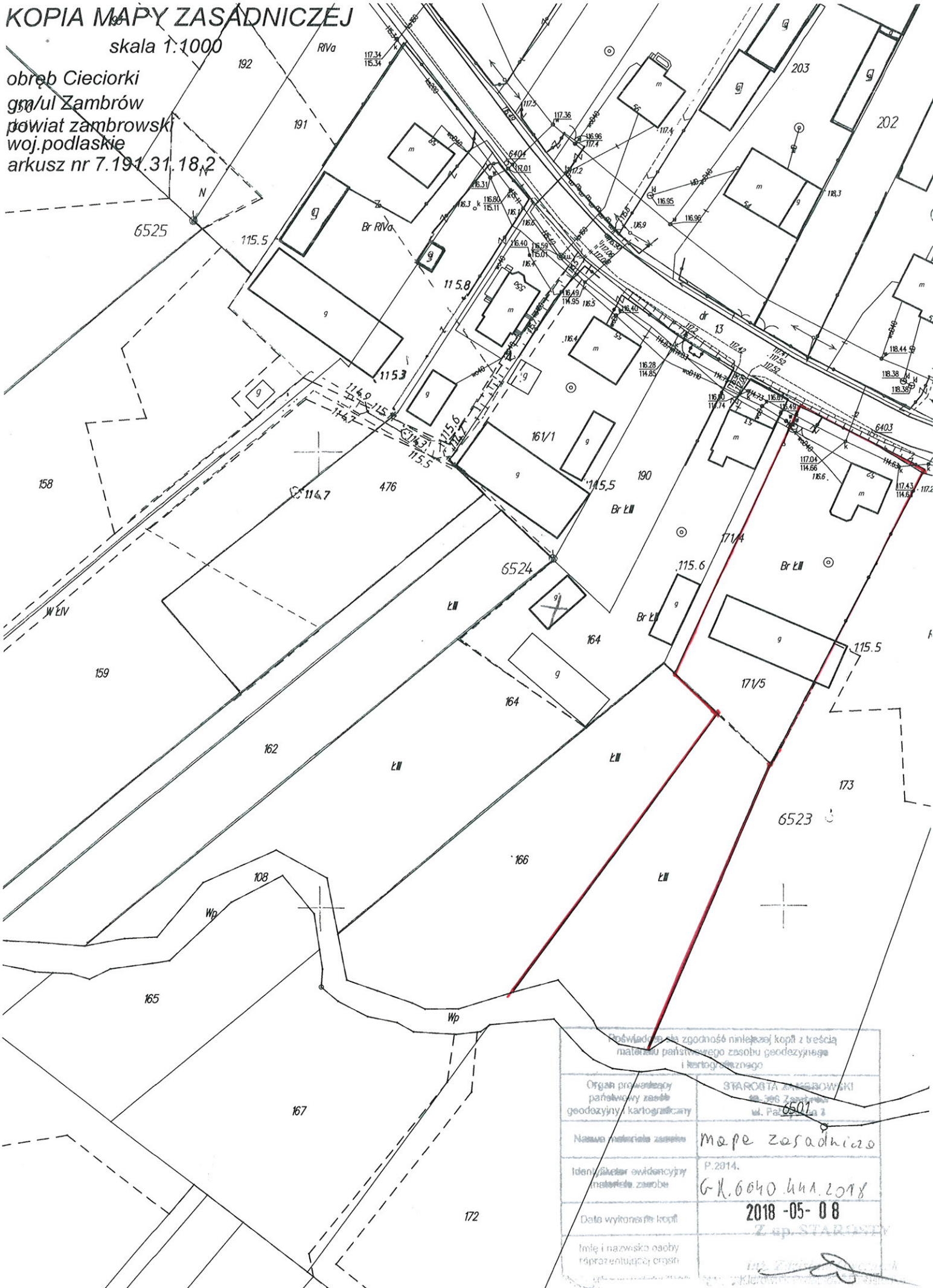
R



KOPIA MAPY ZASADNICZEJ

skala 1:1000

obręb Cieciorki
gm/ul Zambrów
powiat zambrowski
woj. podlaskie
arkusz nr 7.191.31.18.2



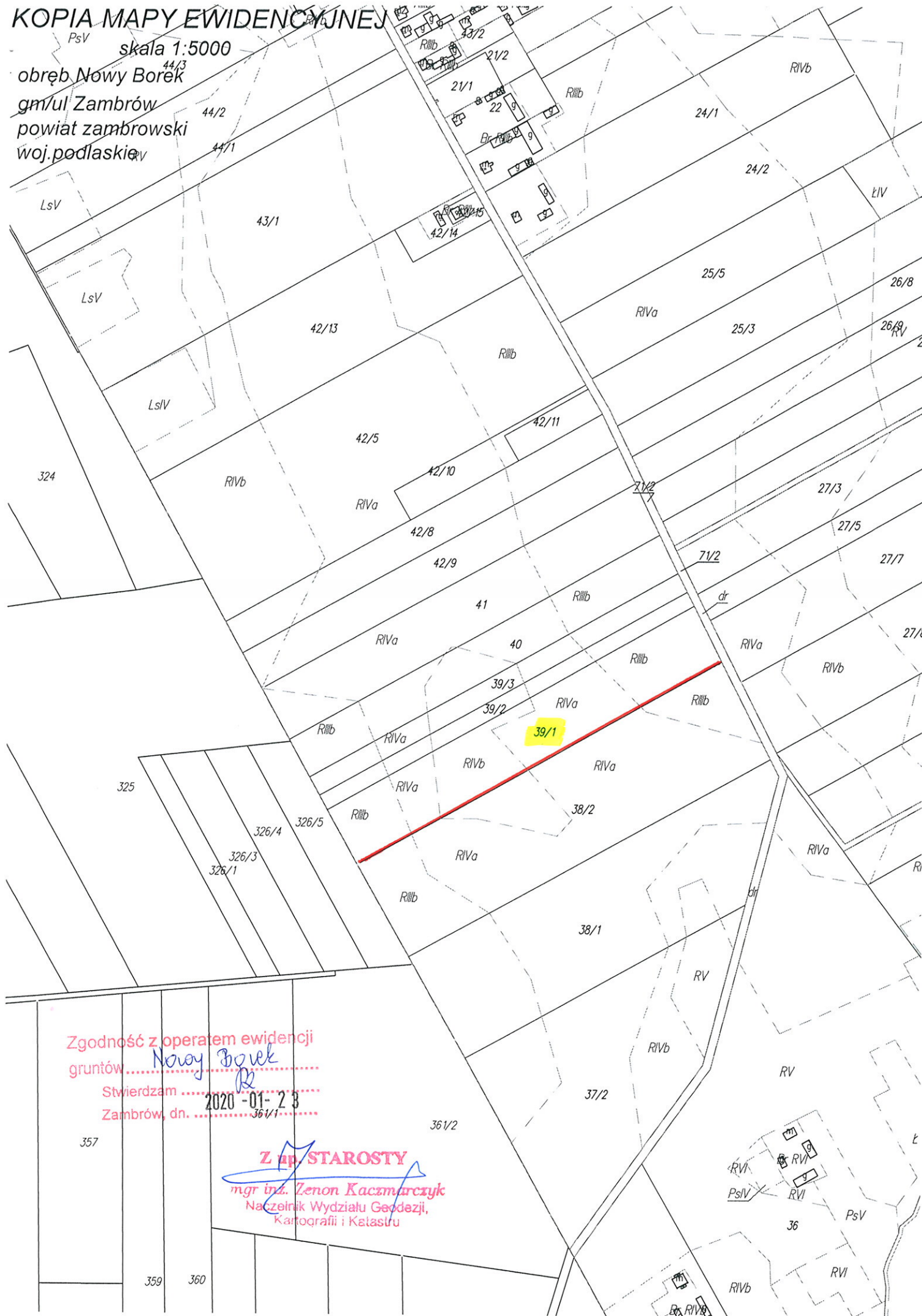
Poświadczam zgodność niniejszej kopii z treścią materiału państwowego zasobu geodezyjnego i kartograficznego	
Organ prowadzący państwowy zasób geodezyjny i kartograficzny	STAROSTA ZAMBROWSKI ul. Pałacowa 2 6501
Nazwa materiału zasobu	mapa zasadnicza
Identyfikator ewidencyjny materiału zasobu	P.2014. G-K.6040.km.2018
Data wykonania kopii	2018-05-08
Imię i nazwisko osoby reprezentującej organ	Z up. STAROSTY

GK. 6621. 234. 2020

KOPIA MAPY EWIDENCYJNEJ

skala 1:5000

obręb Nowy Borek
gm/ul Zambrów
powiat zambrowski
woj. podlaskie



Zgodność z operatem ewidencji
gruntów
Stwierdzam
Zambrów, dn.

Nowy Borek
R

2020-01-23

Z M. STAROSTY
mgr inż. Zenon Kaczmarczyk
Naczelnik Wydziału Geodezji,
Kartografii i Katastru

357

359

360

361/2

37/2

38/1

326/5

326/4

326/3

326/1

325

324

43/1

42/13

42/5

42/10

42/8

42/9

41

40

39/3

39/2

39/1

38/2

44/2

44/1

44/3

43/2

21/1

22

21/2

42/14

24/1

24/2

25/5

25/3

26/8

26/9

27/3

27/5

27/7

27/1

R1Va

R1Va

R1Va

R1Va

R1Va

R1Va

R1Va

R1Va

R1Va

R1Va

R1Va

R1Va

R1Vb

L1V

R1Va

R1Ib

R1Ib

R1Ib

R1Ib

R1Ib

R1Vb

R1Vb

RV

RV

RV

RV

R1Vb

PsIV

PsV

RV

R1Vb

R1Vb

GK. 662/A. 706. 2020

KOPIA MAPY EWIDENCYJNEJ

skala 1:2000

obręb Wola Zambrowska

gm/ul Zambrow

powiat zambrowski

woj. podlaskie

STAROSTA ZAMBROWSKI

18-300 Zambrow

ul. Fabryczna 3

Zgodność z operatem ewidencji
gruntów... *Wolę Zambrowska*

Stwierdzam

Zambrow, dn. ...2020-03-09...

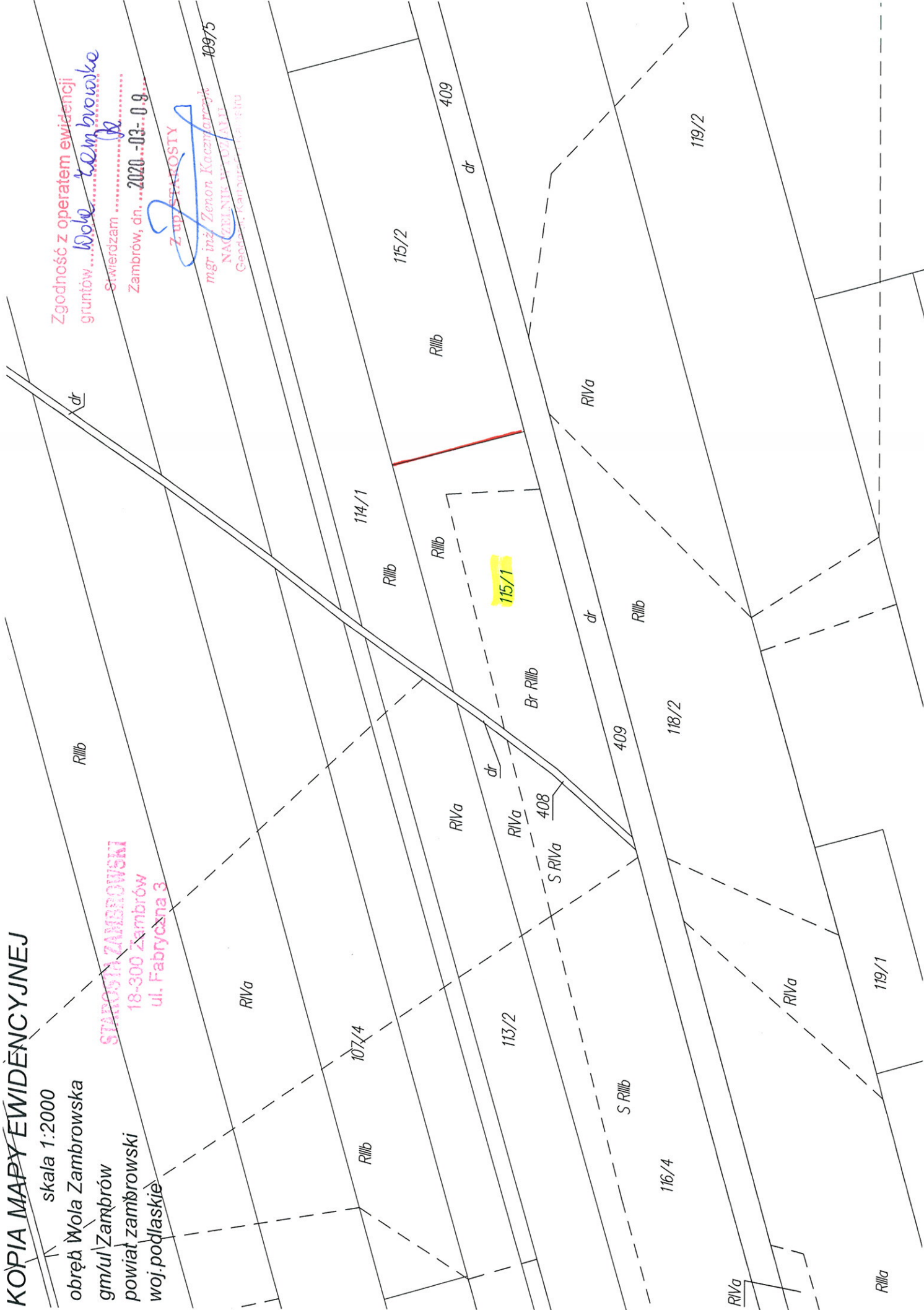
Z upoważnieniem

Zambrowska

mgr inż. Zenon Kaczmarek

NACZELNIK WYDZIAŁU
Geodezji, Kartografii i Inżynierii

109/5



dr

R11b

R11a

R11a

107/4

R11b

113/2

R11a

R11a

408

S R11a

Br R11b

dr

R11b

114/1

R11b

R11b

R11b

115/2

dr

409

R11a

dr

S R11b

409

R11b

116/4

118/2

R11a

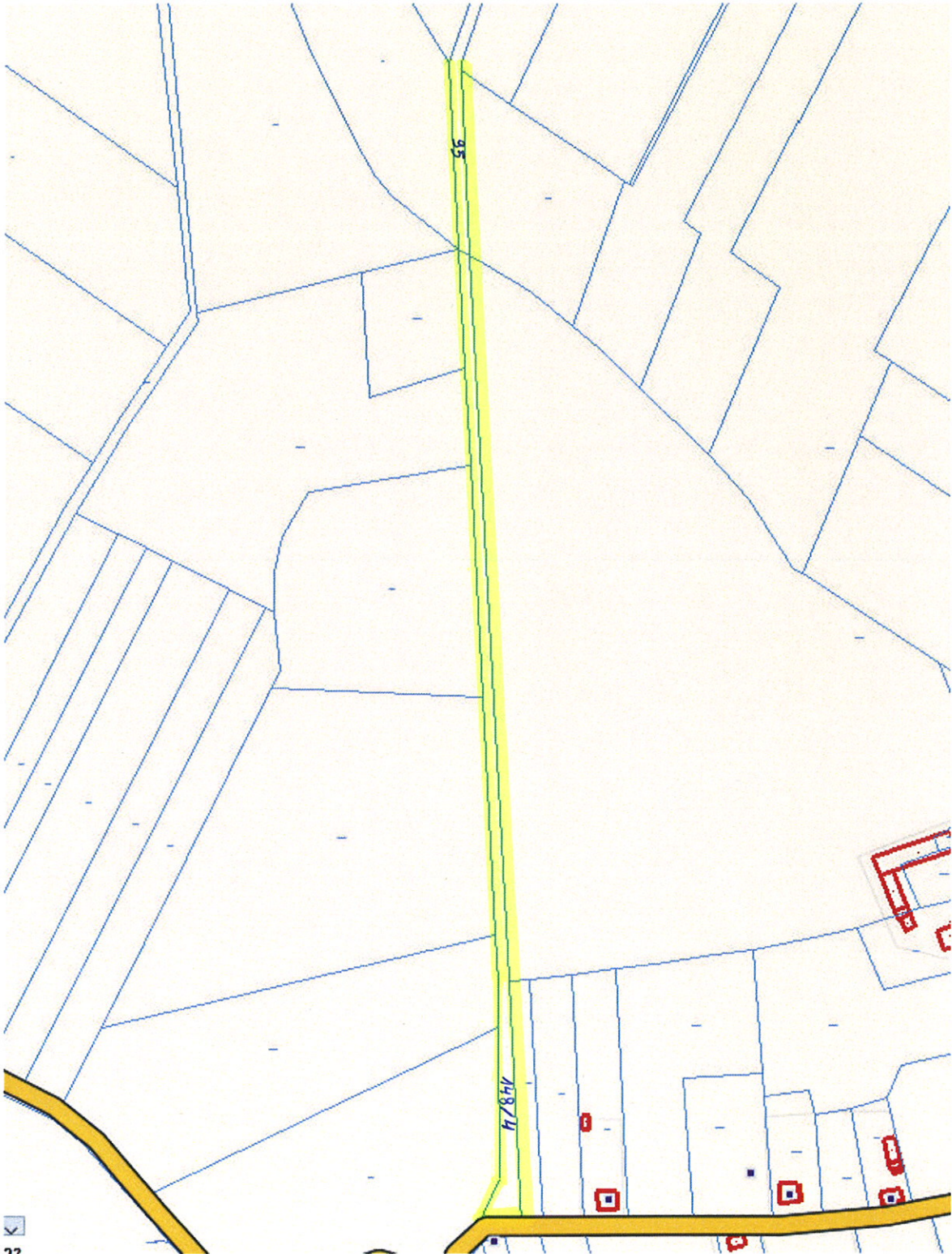
R11a

119/1

R11a

119/2

Wznowienie granic (ze stabilizacją punktów granicznych) działki nr 148/4 (obręb Chorzele)
oraz części działki nr 95 (obręb Łosie Dołęgi).



 - granice do wznowienia

.....
.....
.....

oferent

OFERTA

Wójt Gminy Zambrów

/adresat/

Oferuję wykonanie zamówienia:

- 1) rozgraniczenie działki nr 241 z działką nr 242 obręb Szeligi Leśnica
za kwotę zł brutto,
- 2) rozgraniczenie działki nr 171/5 z działkami nr 13, 166, 171/4, 173 obręb Cieciorcki
za kwotę zł brutto,
- 3) rozgraniczenie działki nr 39/1 z działką nr 38/2 obręb Nowy Borek
za kwotę zł brutto,
- 4) rozgraniczenie działki nr 115/1 z działką nr 115/2 obręb Wola Zambrowska
za kwotę zł brutto,
- 5) rozgraniczenie działki nr 65 z działką nr 1/2 obręb Wądołki Borowe
za kwotę zł brutto,
- 6) wznowienie granic (ze stabilizacją punktów granicznych) działki nr 148/4 (obręb Chorzele) oraz części
działki nr 95 (obręb Łosie Dołęgi) zgodnie z załącznikiem graficznym
za kwotę zł brutto,

Razem: zł brutto (słownie:

.....)

Niniejszym oświadczam, że posiadam stosowne uprawnienia zawodowe do wykonywania tego typu robót geodezyjnych.

.....
Data i podpis