

GEODEZYJNY PROJEKT SCALENIA I PODZIAŁU NIERUCHOMOŚCI MAPA Z PROJEKTEM SCALENIA I PODZIAŁU – STAN NOWY

skala 1:3000

województwo: podlaskie

powiat: zambrowski

gmina: Zambrów

j.ewidencyjna: Zambrów [201405_2]





obręb: Klimasze [0019] | Nagórki-Jabłoń [0031]

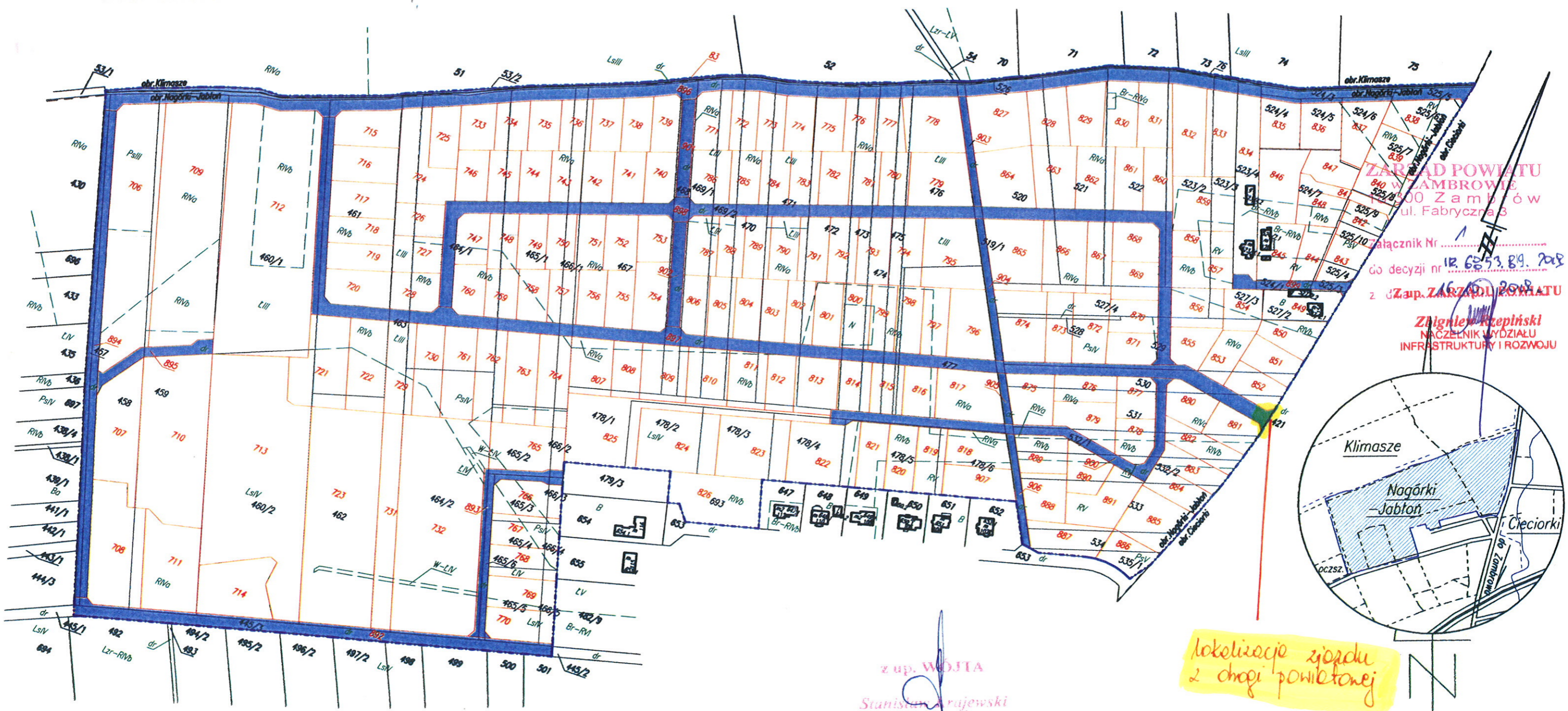
GK.6642.109.2018

Wykonał:

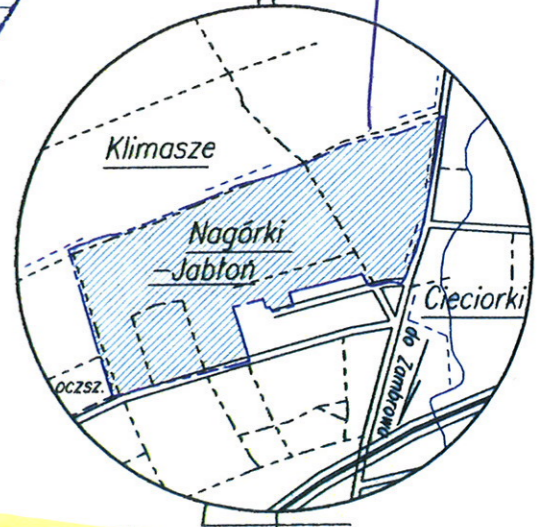
Łomża, 05.03.2019

Legenda:

-  projektowane drogi publiczne
-  zewnętrzne granice terenu objętego scaleniem i podziałem
-  831 działki projektowane
-  76 działki w stanie starym



ZARZĄD POWIATU
W ZAMBROWIE
ul. Fabryczna 3
Załącznik Nr
do decyzji nr 12.6253.B9.2018
z Zup. ZARZĄD POWIATU
Zbigniew Kępcziński
NACZELNIK WYDZIAŁU
INFRASTRUKTURY I ROZWOJU



lokalizacja zjazdu
z drogi powiatowej

z up. WÓJTA
Stanisław Krajewski
ZASTĘPCA WÓJTA

Szkic orientacyjny