

Rrg.2710.2.2020

Zaproszenie do złożenia oferty

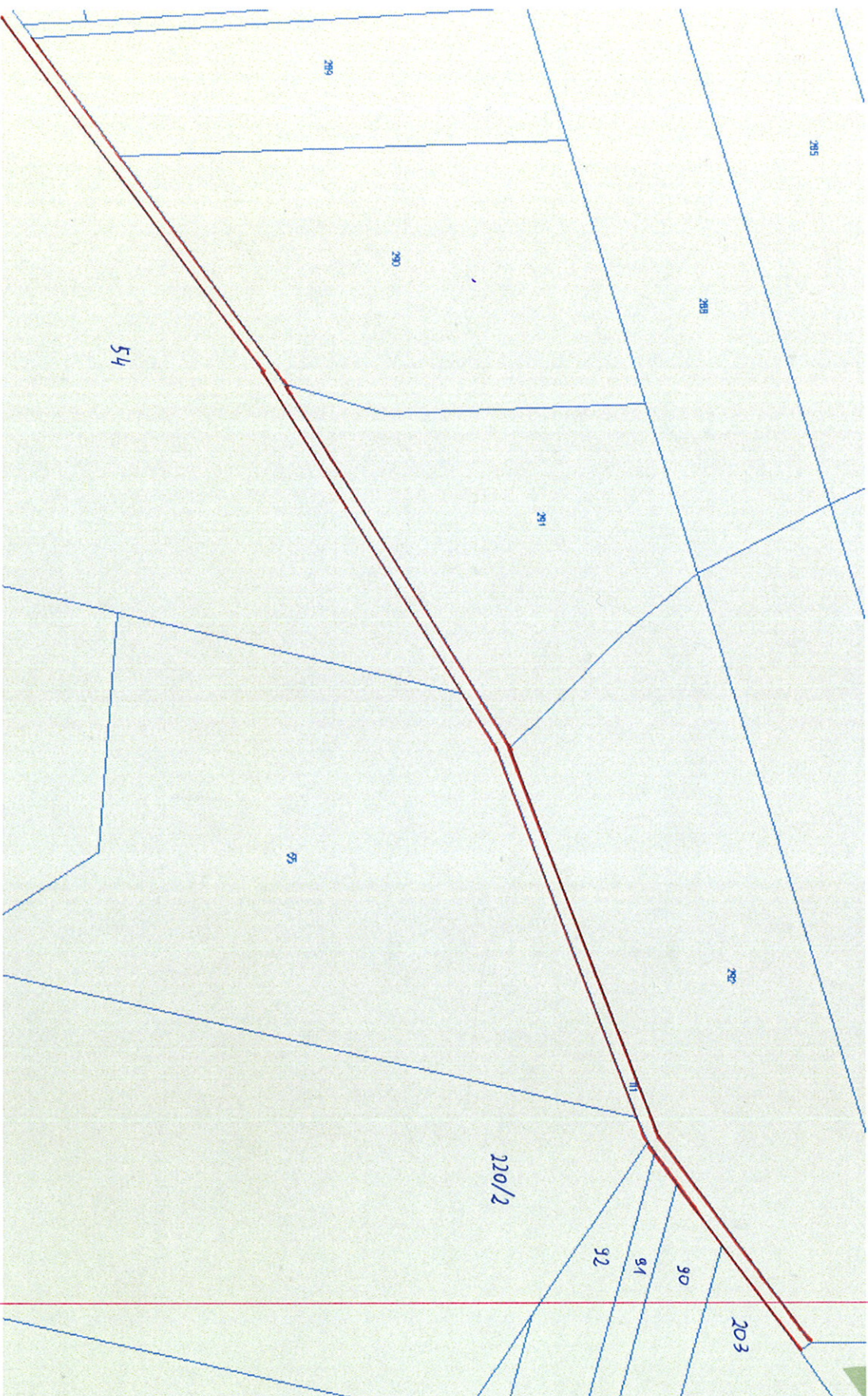
Wójt Gminy Zambrów zaprasza do złożenia oferty dotyczącej przeprowadzenia następujących rozgraniczeń nieruchomości:

- działki nr 111 (obręb Stary Laskowiec) z działkami nr 289, 290, 291, 292 (obręb Wola Zambrowska), 203, 90, 91, 92 (obręb Wdziękoń Pierwszy), 220/2, 55, 54 (obręb Stary Laskowiec),**
- działki nr 41 z działką nr 182 obręb Czartosy,**
- działki nr 326 z działkami nr 229, 325, 327 obręb Ciecioriki.**

1. Zamawiający wybierze ofertę wykonawcy, który zaoferuje najniższą cenę brutto za wykonanie wszystkich w/w rozgraniczeń. W ofercie należy podać cenę każdego rozgraniczenia oddzielnie.
2. Oferty należy składać w sekretariacie Urzędu Gminy w Zambrowie, ul. Fabryczna 3, pokój nr 19, z napisem „oferta – rozgraniczenia 17 stycznia 2020 r., godz. 10⁰⁰”. Termin składania ofert upływa dnia 17 stycznia 2020 r. do godz. 10⁰⁰. Otwarcie ofert nastąpi w dniu 17 stycznia 2020 r. o godz. 10⁰⁰ w siedzibie zamawiającego pok. nr 19. Wykonawcy mogą być obecni w czasie otwarcia ofert.
3. Termin wykonania zamówienia: 60 dni licząc od daty podpisania umowy (przeprowadzenie postępowania i dostarczenie Zamawiającemu powstałej dokumentacji zaewidencjonowanej przez Powiatowy Ośrodek Dokumentacji Geodezyjnej i Kartograficznej w Zambrowie a w przypadku sporu granicznego również dokumentacji dla Sądu).
4. Kryteria oceny ofert – 100% cena.
5. Termin związania ofertą – 30 dni.
6. Osobą uprawnioną do kontaktu z oferentami jest Kamil Kossakowski, pokój nr 8 w godz. 7⁰⁰ – 15⁰⁰ tel. /86/ 271-46-16.

z up. WOJTA
Stanisław Krajewski
ZASTĘPCA WOJTA

Rozgraniczenie działki nr 111 (obręb Stary Laskowiec) z działkami nr 289, 290, 291, 292 (obręb Wola Zambrowska),
203, 90, 91, 92 (obręb Wdziękoń Pierwszy), 220/2, 55, 54 (obręb Stary Laskowiec)



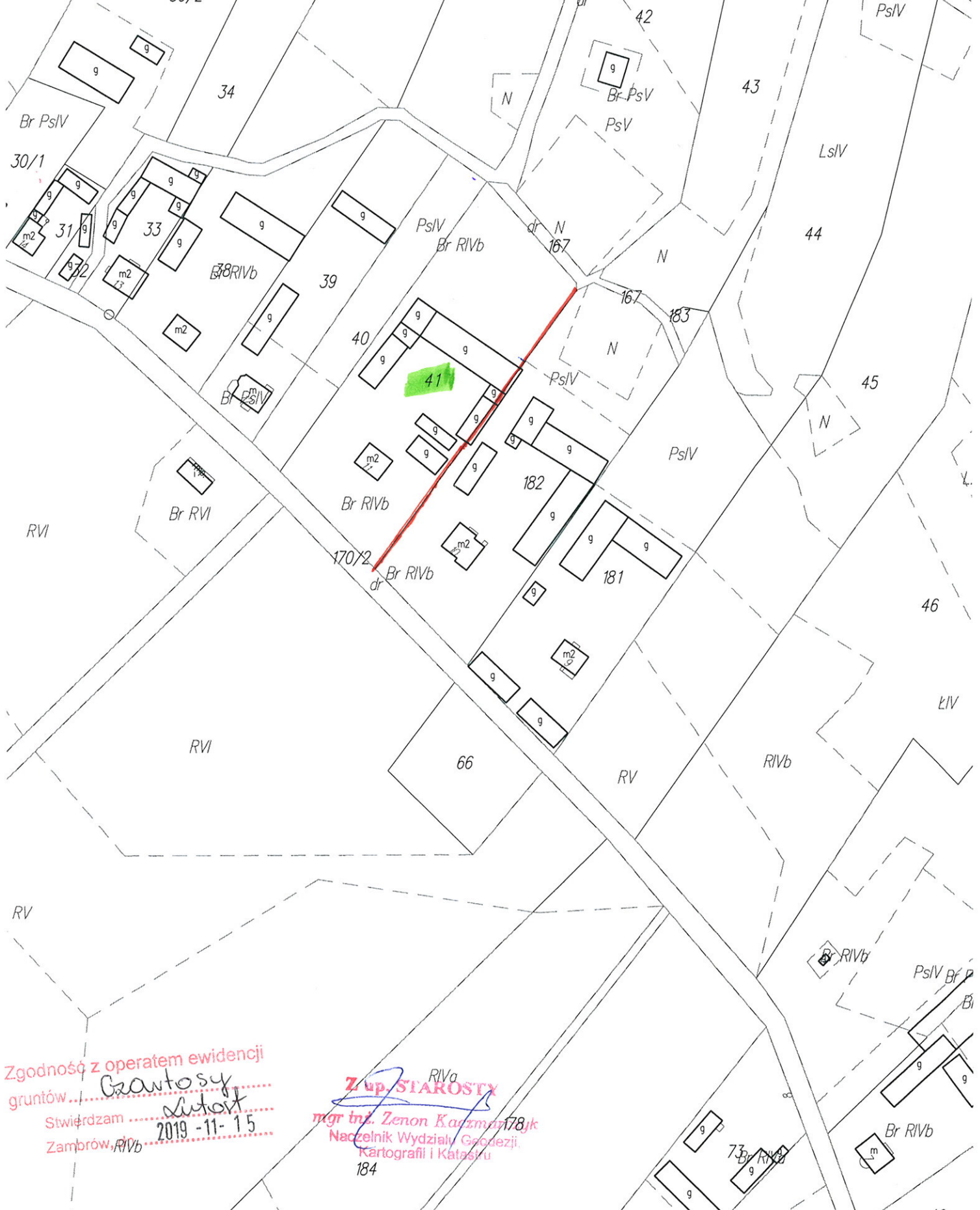
KOPIA MAPY EWIDENCYJNEJ

skala 1:2000

STAROSTA ZAMBROWSKI

18-300 Zambrów
ul. Fabryczna 3

obręb Czartosy
gm/ul Zambrów
powiat zambrowski
woj. podlaskie



Zgodność z operatem ewidencji
gruntów... Czartosy
Stwierdzam...
Zambrów... 2019-11-15

Z up. STAROSTY
mgr inż. Zenon Kaczmarski
Naczelnik Wydziału Geodezji,
Kartografii i Katastru
184

KOPIA MAPY EWIDENCYJNEJ

G.K. 6621.2737.2019

skala 1:2000

obręb Cieciorki 331

gmUl Zambrów
powiat zambrowski
woj.podlaskie

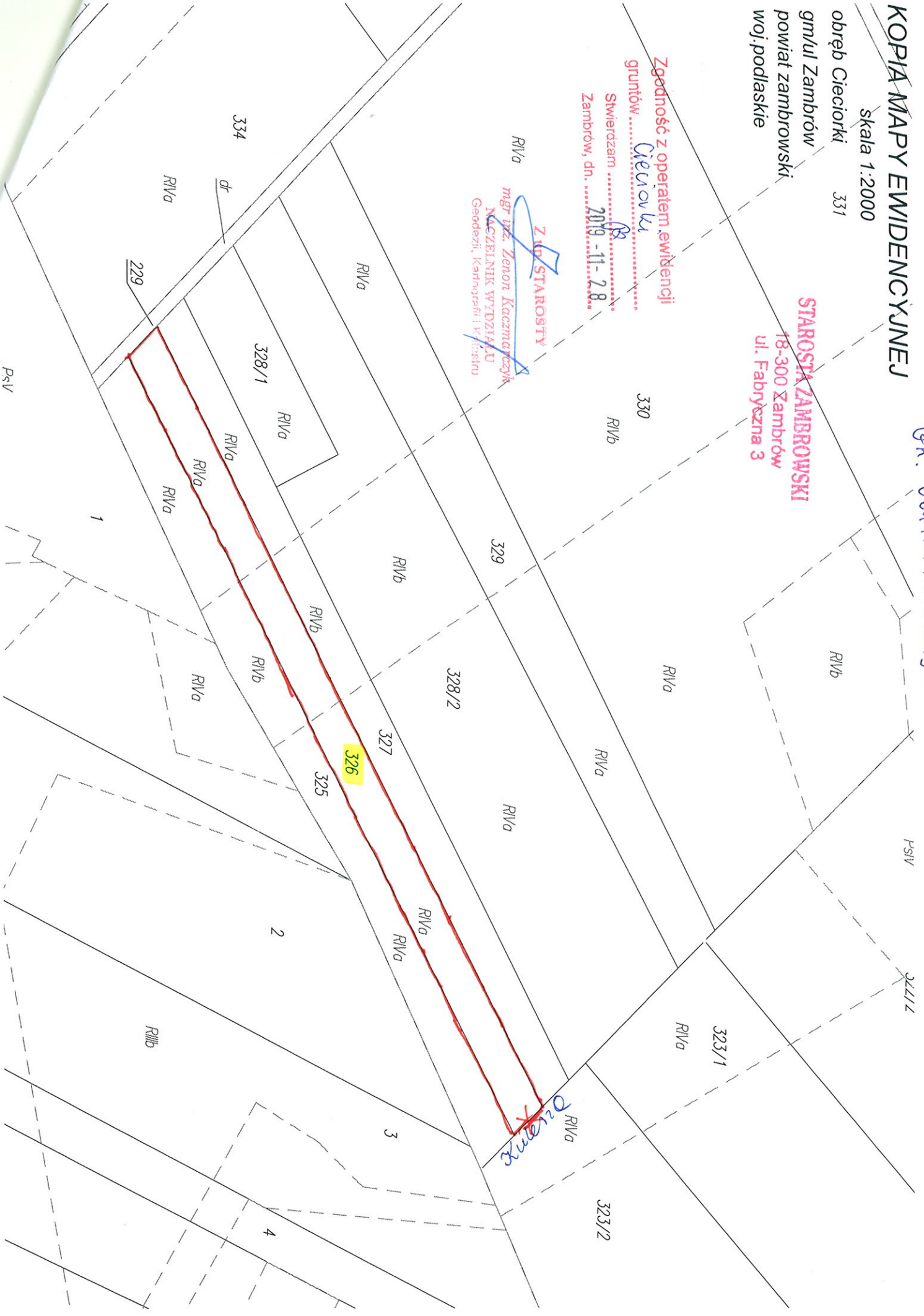
STAROSTA ZAMBROWSKI
18-300 Zambrów
ul. Fabryczna 3

Zgodność z operatem ewidencji
gruntów Cieciorki

Stwierdzam Zambrów, dn. 2019-11-28

Z. J. STAROSTY

mgr inż. Zenon Kaczmarek
MACZEJNIK WYDZIAŁU
Geodezji, Kartografii i Wzrostu



.....
.....
.....

oferent

OFERTA

Wójt Gminy Zambrów

/adresat/

Oferuję wykonanie zamówienia:

- 1) rozgraniczenia działki nr 111 (obręb Stary Laskowiec) z działkami nr 289, 290, 291, 292 (obręb Wola Zambrowska), 203, 90, 91, 92 (obręb Wdziękoń Pierwszy), 220/2, 55, 54 (obręb Stary Laskowiec)
za kwotę zł brutto,
- 2) rozgraniczenia działki nr 41 z działką nr 182 obręb Czartosy
za kwotę zł brutto,
- 3) rozgraniczenia działki nr 326 z działkami nr 229, 325, 327 obręb Cieciorcki
za kwotę zł brutto.

Razem: zł brutto (słownie:
.....)

Niniejszym oświadczam, że posiadam stosowne uprawnienia zawodowe do wykonywania tego typu robót geodezyjnych.

.....
Data i podpis