

MAPA SYTUACYJNO-WYSOKOŚCIOWA

Skala 1: 1000

arkusz mapy nr 7.189.08.11.4

WYDANO DO CELÓW OPINIODAWCZYCH

Nie zawiera granic prawnych

nieruchomości oraz aktualnej sytuacji

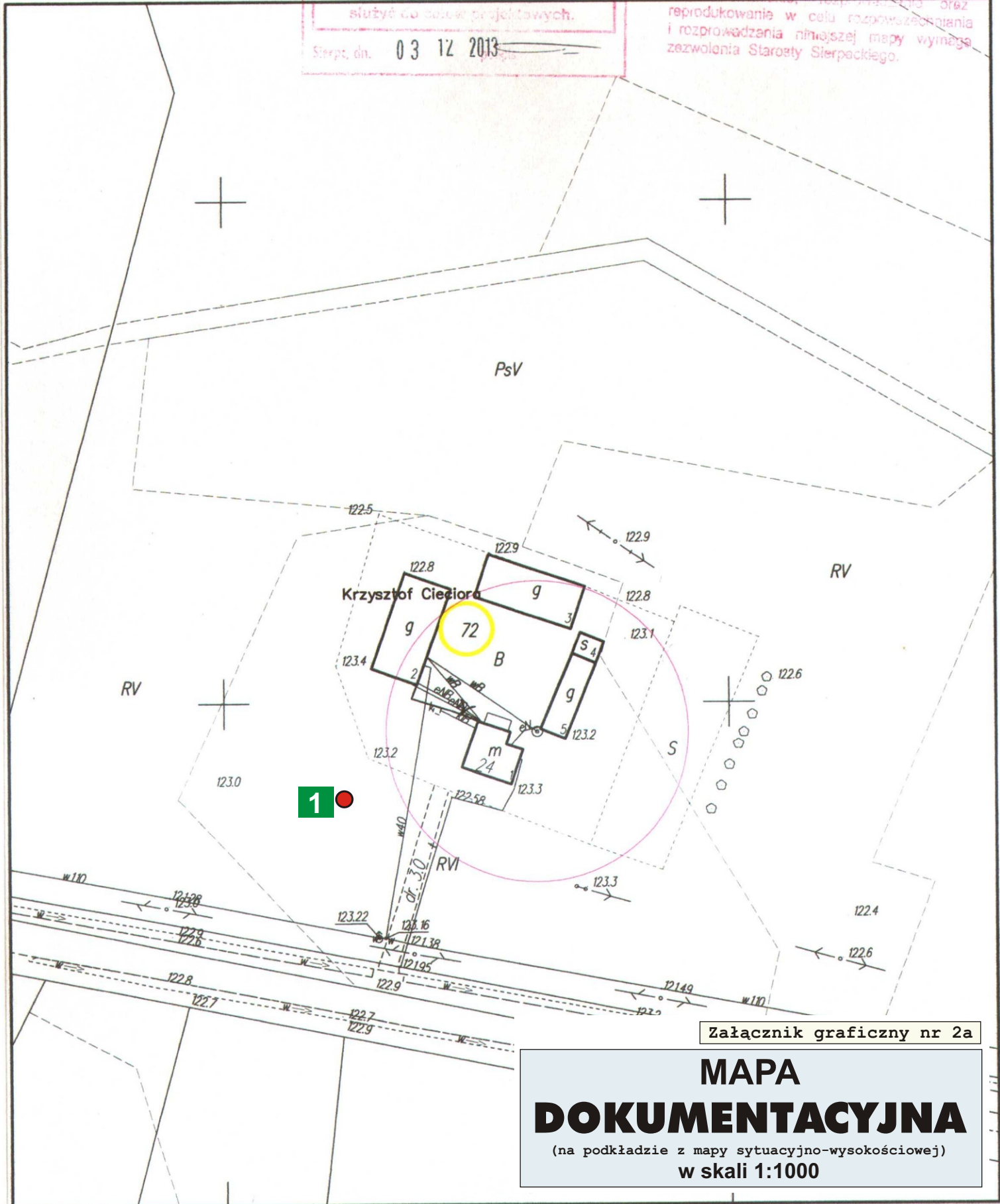
Sierpiec, dnia 03.12.2013

(podpis)

woj. mazowieckie
pow. sierpecki
gmina Szczutowo
obręb Podlesie
działka 72

STAROSTA SIERPECKI
Powiatowy Ośrodek Dokumentacji Geodezyjnej i Kartograficznej w Sierpcu
Podkładem dla tegorocznej edycji mapy z wytyczkami przyjętym do podłoża z mapy sytuacyjno-wysokościowej i kartograficznego w dniu 2012... i zaskonfigurowanym na pod nr 2200.12/2012
Niniejszym mapę taką służyć do celów projektowych.
Sierpiec, dn. 03.12.2013

STAROSTA SIERPECKI
Powiatowy Ośrodek Dokumentacji Geodezyjnej i Kartograficznej w Sierpcu
Zgodnie z art. 18 ustawy z dnia 17.05.1989 r. Prawo geodezyjne i kartograficzne (tj. Dz. U. z 2000 r. Nr 100, poz. 1043, ze zm.) rozpowszechnienia, kopowania, reprodukcji oraz reprodukcji w celu rozpowszechnienia i rozprowadzenia niniejszej mapy wymaga zezwolenia Starosty Sierpeckiego.



Załącznik graficzny nr 2a

MAPA
DOKUMENTACYJNA
(na podkładzie z mapy sytuacyjno-wysokościowej)
w skali 1:1000

MAPA SYTUACYJNO-WYSOKOŚCIOWA

Skala 1: 1000

arkusz mapy nr 7.189.07.10.4

WYDANO DO CELÓW OPINIODAWCZYCH

Nie zawiera granic prawnych nieruchomości oraz aktualnej sytuacji

Sierpiec, dnia 03.12.2013

(podpis)

STAROSTA SIERPECKI

Powiatowy Urząd Główny Geodezji i Kartograficznej w Sierpcu

Podpisano za zgodnością z mapą z cyfrowym przeliczeniem do robocznego układu geodezyjnego i kartograficznego w dniu 2013.12.03. i zaświadczono o tym w dniu 27.12.2013.

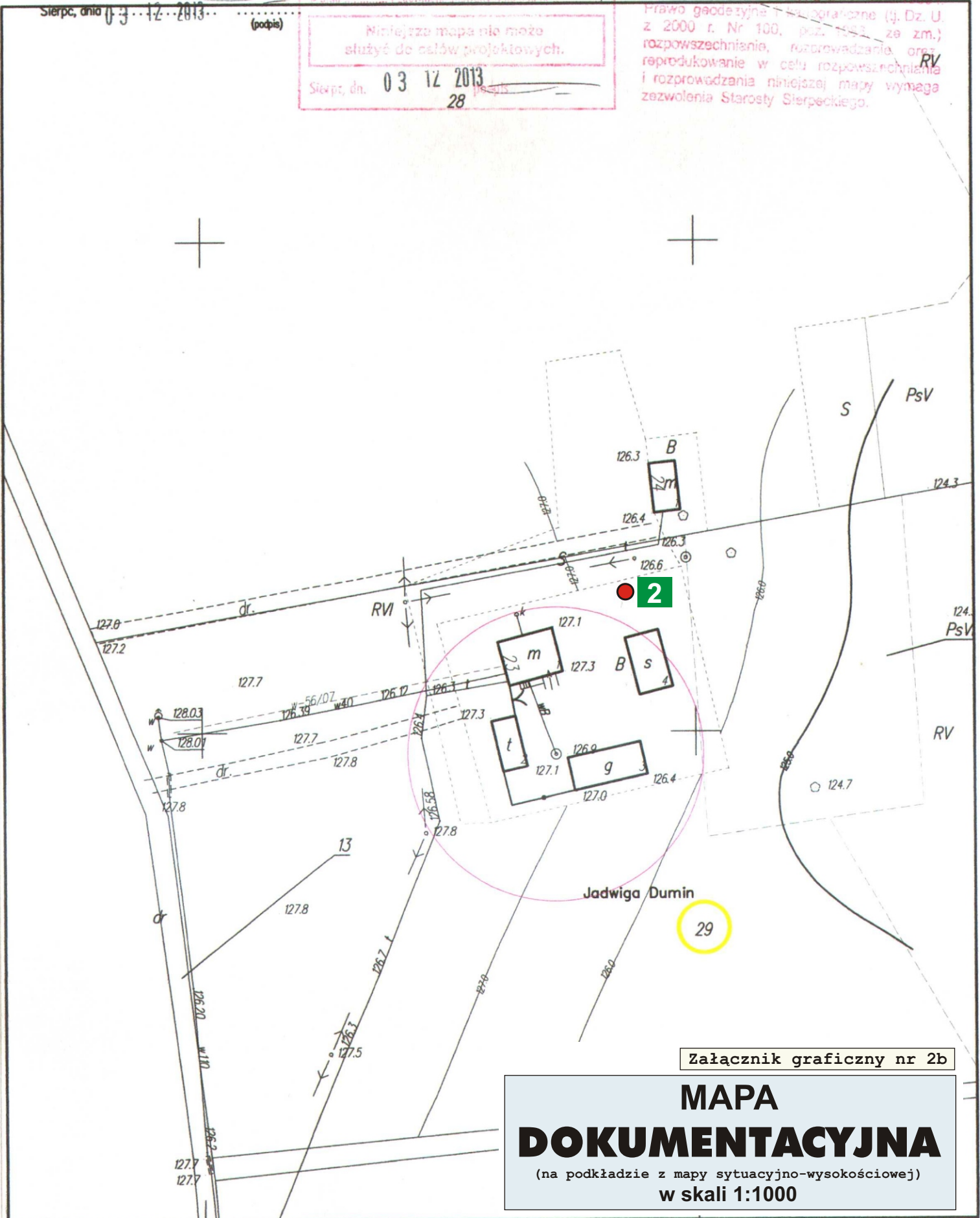
Niniejsza mapa nie może służyć do celów projektowych.

Sierpiec, dn. 03 12 2013
28

woj. mazowieckie
pow. sierpecki
gmina Szczutowo
obręb Grądy
działka 29

STAROSTA SIERPECKI
Powiatowy Urząd Główny Geodezji i Kartograficznej w Sierpcu

Zgodnie z art. 13 ustawy z dnia 17.05.1999 r. Prawo geodezyjne i kartograficzne (t.j. Dz. U. z 2000 r. Nr 100, poz. 1553, ze zm.) rozpowszechnianie, rozprowadzanie oraz reprodukcowanie w celu rozpowszechniania i rozprowadzania niniejszej mapy wymaga zezwolenia Starosty Sierpeckiego.



Załącznik graficzny nr 2b

MAPA
DOKUMENTACYJNA
(na podkładzie z mapy sytuacyjno-wysokościowej)
w skali 1:1000

MAPA SYTUACYJNO-WYSOKOSCIOWA

Skala 1: 1000

arkusz mapy nr 7.189.08.11.3

WYDANO DO CELÓW OPINIODAWCZYCH

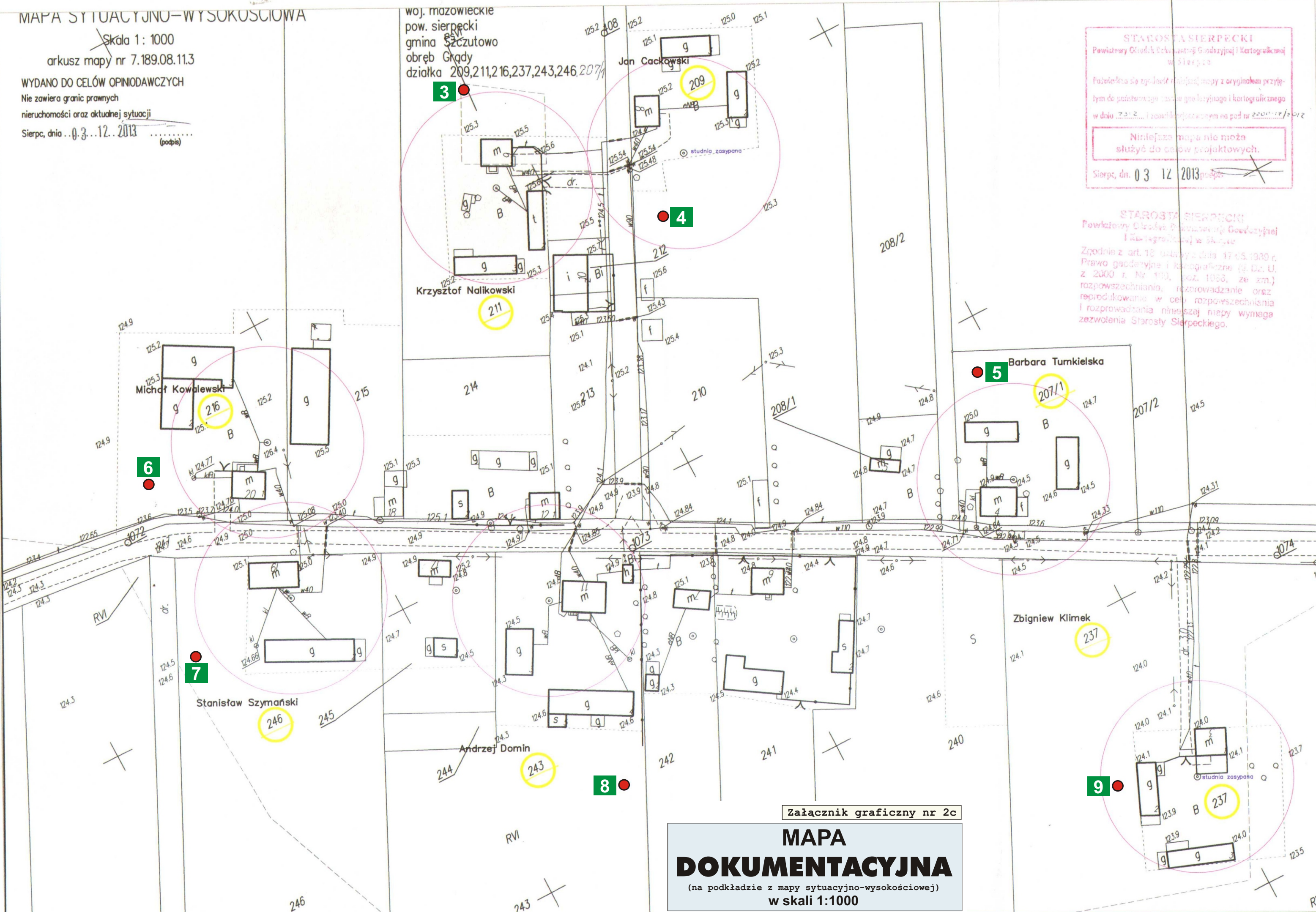
Nie zawiera granic prawnych
nieruchomości oraz aktualnej sytuacji

Sierpiec, dnia 03.12.2013 (podpis)

woj. mazowieckie
pow. sierpecki
gmina Szczutowo
obręb Grądy
działka 209,211,216,237,243,246,207/1

STAROSTA SIERPECKI
Powiatowy Ośrodek Rekonstrukcji Geodezyjnej i Kartograficznej
w Sierpcu
Fotokopia się zgodziła z sytuacją mapy z oryginałem przyję-
tym do podstawy tego zadania geodezyjnego i kartograficznego
w dniu 2.12.2013 i zawalony zezwoleniem na pod nr 2200-12/2012
Niniejsza mapa nie może
służyć do celów projektowych.
Sierpiec, dn. 03 12 2013 (podpis)

STAROSTA SIERPECKI
Powiatowy Ośrodek Rekonstrukcji Geodezyjnej
i Kartograficznej w Sierpcu
Zgodnie z art. 18 ustawy dnia 17.05.1930 r.
Prawo geodezyjne i kartograficzne (Dz. U.
z 2000 r. Nr 100, poz. 1050, ze zm.)
rozpowszechniania, rozprowadzanie oraz
reprodukcji w celu rozpowszechniania
i rozprowadzania niniejszej mapy wymaga
zezwolenia Starosty Sierpeckiego.



Załącznik graficzny nr 2c

MAPA
DOKUMENTACYJNA
(na podkładzie z mapy sytuacyjno-wysokościowej)
w skali 1:1000

MAPA SYTUACYJNO-WYSOKOŚCIOWA

Skala 1: 1000

arkusz mapy nr 7.189.07.15.2 / 15.4

WYDANO DO CELÓW OPINIOWAWCZYCH

Nie zawiera granic prawnych
nieruchomości oraz aktualnej sytuacji

Sierpiec, dnia ... 03 ... 2013
(podpis)

STAROSTA SIERPECKI
Powiatowy Urząd Geodezyjno-Kartograficzny
w Sierpcu

Poswiadcza się zgodność niniejszej mapy z oryginałem otrzymanym do publicznego zasobu geodezyjno-kartograficznego w dniu 2012... i zawiadomienia pod nr 2200.12/2012

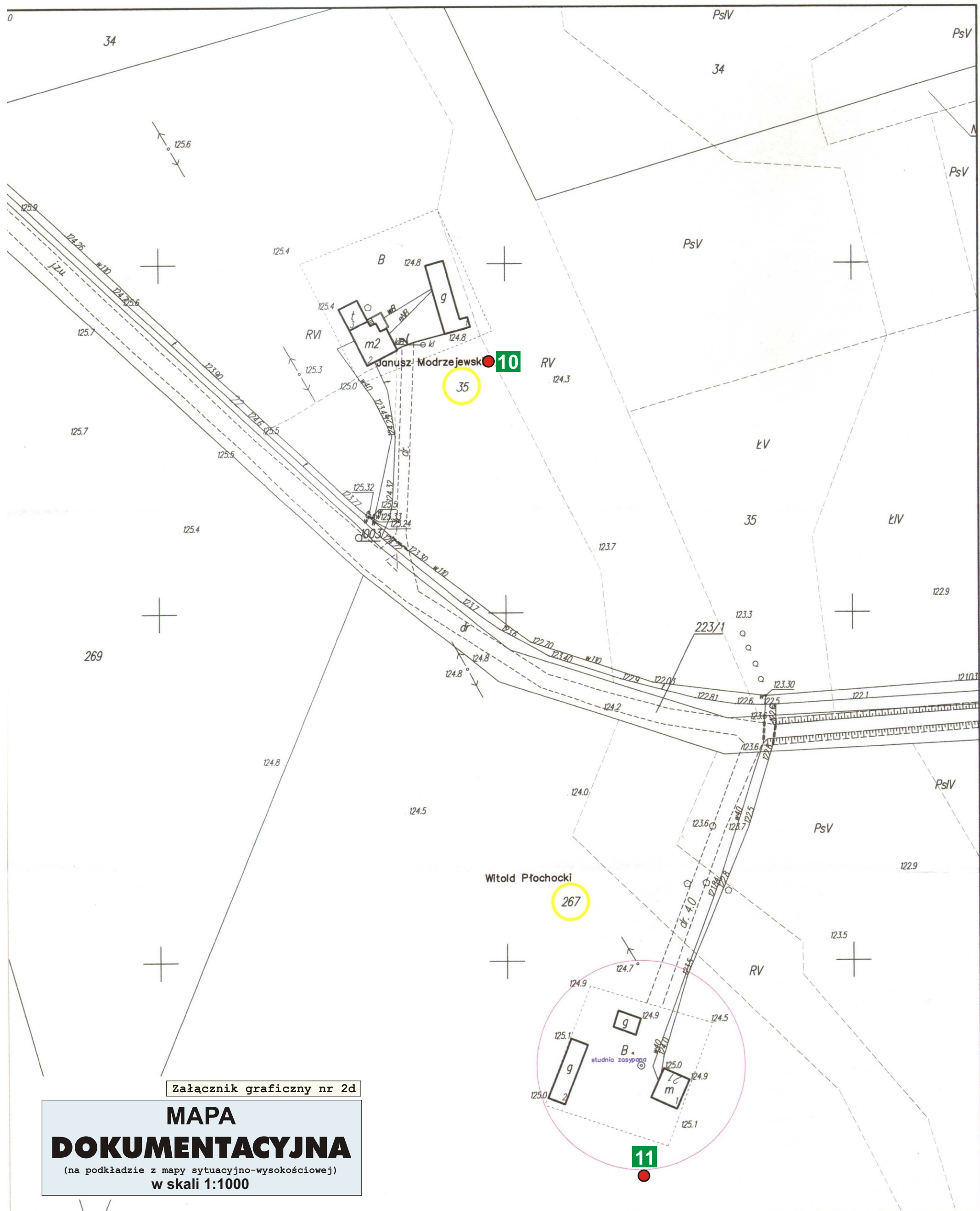
Niniejsza mapa nie może
służyć do celów projektowych.

Sierpiec, dn. 03 12 2013

woj. mazowieckie
pow. sierpecki
gmina Szczutowo
obręb Grądy
działka 35, 267

STAROSTA SIERPECKI
Powiatowy Urząd Geodezyjno-Kartograficzny
w Sierpcu

Zgodnie z art. 18 ustawy z dnia 17.05.1989 r. Prawo geodezyjne i kartograficzne (tj. Dz. U. z 2000 r. Nr 100, poz. 1088, ze zm.) rozpowszechnianie, rozprowadzanie oraz reprodukcowanie w celu rozpowszechniania i rozprowadzania niniejszej mapy wymaga zezwolenia Starosty Sierpeckiego.



Załącznik graficzny nr 2d

MAPA DOKUMENTACYJNA

(na podkładzie z mapy sytuacyjno-wysokościowej)
w skali 1:1000