

MAPA SYTUACYJNO-WYSOKOŚCIOWA

Skala 1: 1000

arkusz mapy nr 7.189.09.21.2

WYDANO DO CELÓW OPINIODAWCZYCH

Nie zawiera granic prawnych

nieruchomości oraz aktualnej sytuacji

Sierpiec, dnia 03 12 2013

STAROSTA SIERPECKI

Powiatowy Urząd Dokumentacji Geodezyjnej i Kartograficznej
w Sierpcu

Pobawiona się zgodność niniejszej mapy z oryginałem przyję-
tym do państwowego zasobu geodezyjnego i kartograficznego

w dniu 2012... i zawiadomionym na pod nr 2200-12/2012

Niniejsza mapa nie może

służyć do celów projektowych.

Sierpiec, dn. 03 12 2013

woj. mazowieckie

pow. sierpecki

gmina Szczutowo

obręb Dąbkowa Parowa

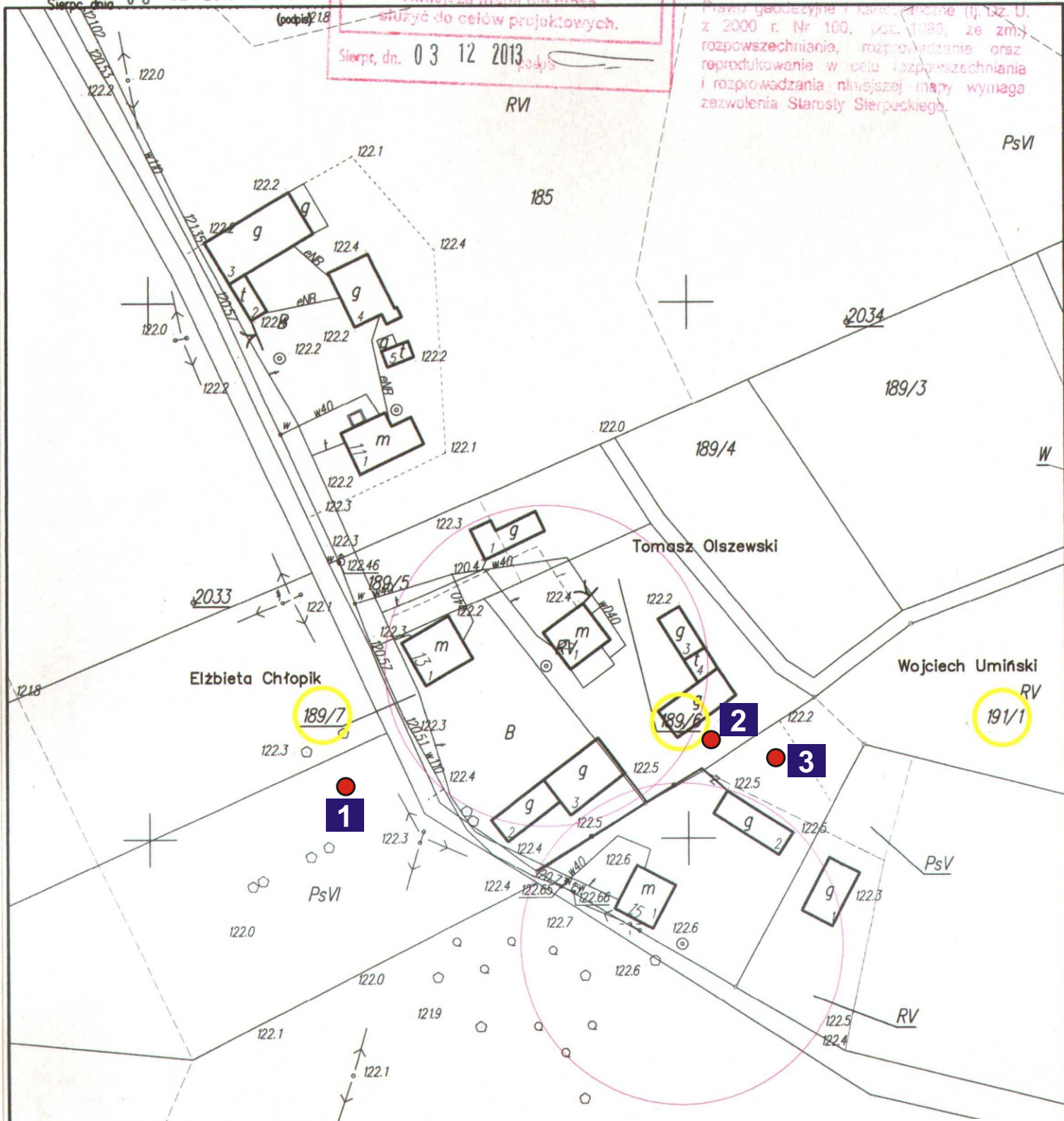
działka 189/6, 189/7, 191/1

STAROSTA SIERPECKI

Powiatowy Urząd Dokumentacji Geodezyjnej
i Kartograficznej w Sierpcu

Zgodnie z art. 18 ustawy z dnia 17.05.1988 r.
Prawo geodezyjne i kartograficzne (tj. Dz. U.
z 2000 r. Nr 100, poz. 1188, ze zm.)
rozpowszechnianie, rozprowadzanie oraz
reprodukcowanie w celu rozpowszechniania
i rozprowadzania niniejszej mapy wymaga
zezwolenia Starosty Sierpeckiego.

1



Załącznik graficzny nr 2a

**MAPA
DOKUMENTACYJNA**
(na podkładzie z mapy sytuacyjno-wysokościowej)
w skali 1:1000

MAPA SYTUACYJNO-WYSOKOŚCIOWA

Skala 1: 1000

arkusz mapy nr 7.189.09.17.3

WYDANO DO CELÓW OPINIOWYCH

Nie zawiera granic prawnych

nieruchomości oraz aktualnej sytuacji

Sierpiec, dnia 03.12.2013

(podpis)

STAROSTA SIERPECKI

Powiatowy Ośrodek Dokumentacji Geodezyjnej i Kartograficznej
w Sierpcu

Podpiszka się zgodził niniejszej mapy z oryginałem przyję-
tym do państwowego zespołu geodezyjnego i kartograficznego
w dniu 2012 i zawiadomionym na pod nr 2.200.10/2012

Niniejsza mapa nie może
służyć do celów projektowych.

Sierpiec, dn 03 12 2013, podpis

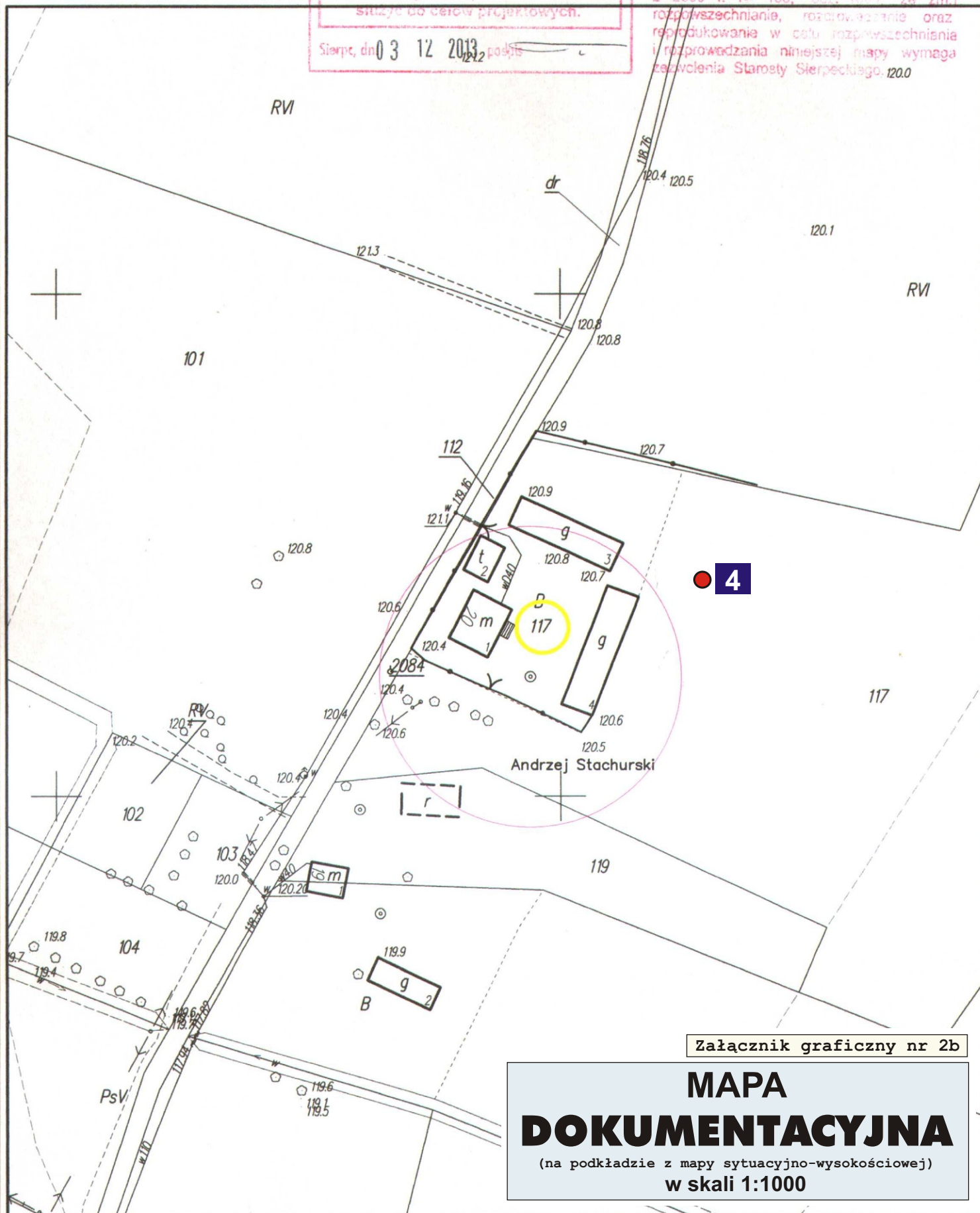
woj. mazowieckie
pow. sierpecki
gmina Szczutowo
obręb Dąbkowa Parowa
działka 117

2

STAROSTA SIERPECKI

Powiatowy Ośrodek Dokumentacji Geodezyjnej
i Kartograficznej w Sierpcu

Zgodnie z art. 18 ustawy z dnia 17.05.1989 r.
Prawo geodezyjne i kartograficzne (tj. Dz. U.
z 2000 r. Nr 100, poz. 1088, ze zm.)
rozpraszanie, rozpraszanie oraz
reprodukcję w celu rozpowszechnienia
i rozprowadzania niniejszej mapy wymaga
zawolania Starosty Sierpeckiego. 120.0



Załącznik graficzny nr 2b

**MAPA
DOKUMENTACYJNA**
(na podkładzie z mapy sytuacyjno-wysokościowej)
w skali 1:1000

MAPA SYTUACYJNO-WYSOKOŚCIOWA

Skala 1: 1000

arkusz mapy nr 7.189.09.17.2

WYDANO DO CELÓW OPINIODAWCZYCH

Nie zawiera granic prawnych

nieruchomości oraz aktualnej sytuacji

Sierpiec, dnia ...0.3...12..2013

(podpis)

STAROSTA SIERPECKI

Powiatowy Ośrodek Dokumentacji Geodezyjnej i Kartograficznej
w Sierpcu

Potwierdza się zgodność niniejszej mapy z oryginałem przyję-
tym do państwowego zasobu geodezyjnego i kartograficznego

w dniu 2012 i zaawilencjonowanym na pod nr 2200-12/2012

Niniejsza mapa nie może

służyć do celów projektowych.

Sierpiec, dn. 03 12 2013

(podpis)

woj. mazowieckie

pow. sierpecki

gmina Szczutowo

obręb Dąbkowa Parowa

działka 56, 55/3, 85

STAROSTA SIERPECKI

Powiatowy Ośrodek Dokumentacji Geodezyjnej
i Kartograficznej w Sierpcu

Zgodnie z art. 15 ustawy z dnia 17.05.1989 r.

Prawo geodezyjne i kartograficzne (tj. Dz. U.

z 2000 r. Nr 100, poz. 1067, ze zm.)

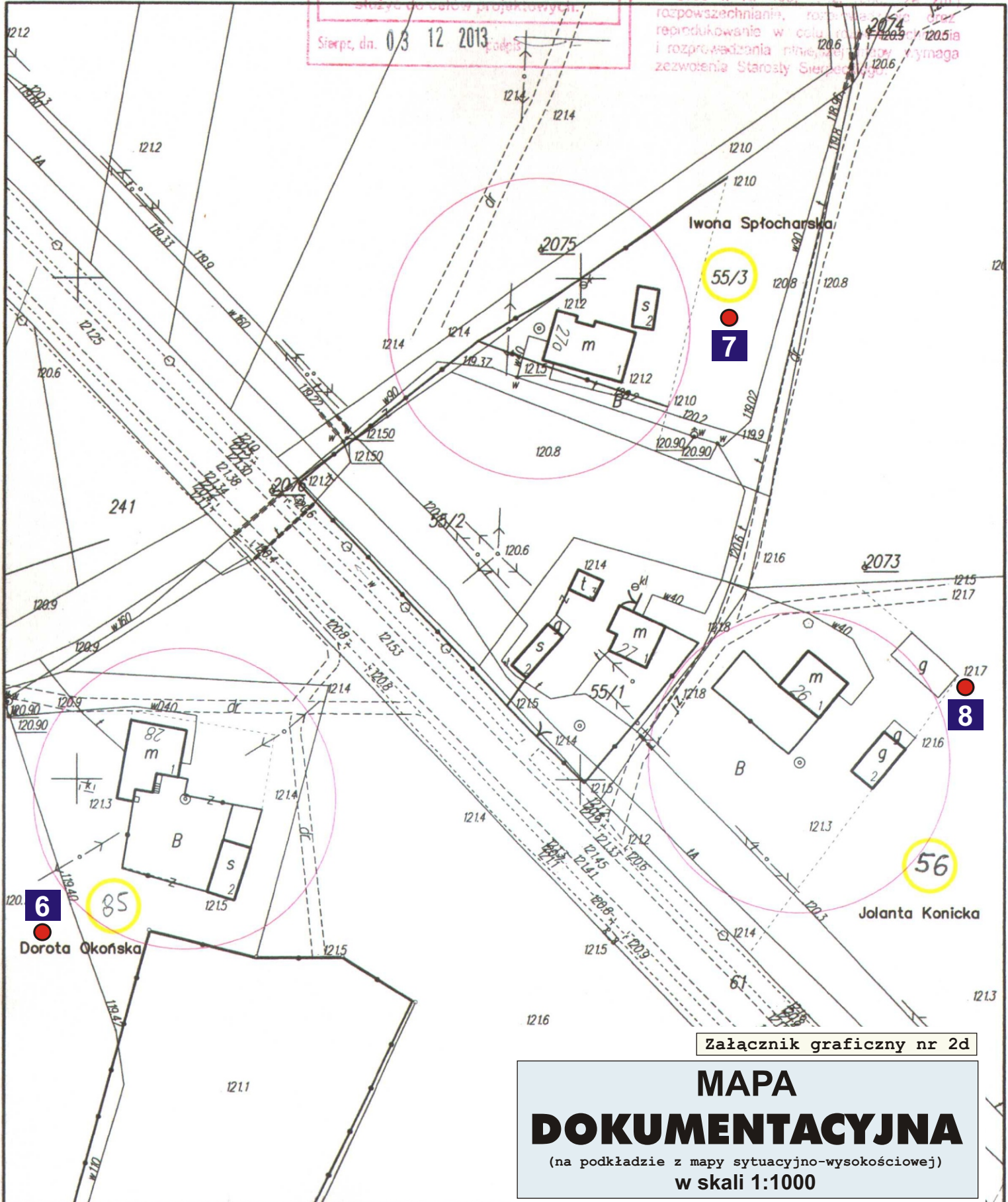
rozpowszechnianie, rozprowadzanie oraz

reprodukcowanie w celu rozpowszechniania

i rozprowadzania niniejszej mapy wymaga

zezwoleń Starosty Sierpeckiego.

4



MAPA SYTUACYJNO-WYSOKOŚCIOWA

Skala 1: 1000

arkusz mapy nr 7.189.09.16.4

WYDANO DO CELÓW OPINIODAWCZYCH

Nie zawiera granic prawnych

nieruchomości oraz aktualnej sytuacji

Sierpc, dnia ... 03...12...2013 (podpis)

woj. mazowieckie
pow. sierpecki
gmina Szczutowo
obręb Dąbkowa Parowa
działka 187

5

STAROSTA SIERPECKI

Powiatowy Ośrodek Dokumentacji Geodezyjnej i Kartograficznej
w Sierpcu

Powiadza się zgodność niniejszej mapy z oryginałem przyję-
tym do państwowego zasobu geodezyjnego i kartograficznego

w dniu 2012... i zarejestrowanym na pod nr 2200-12/2012

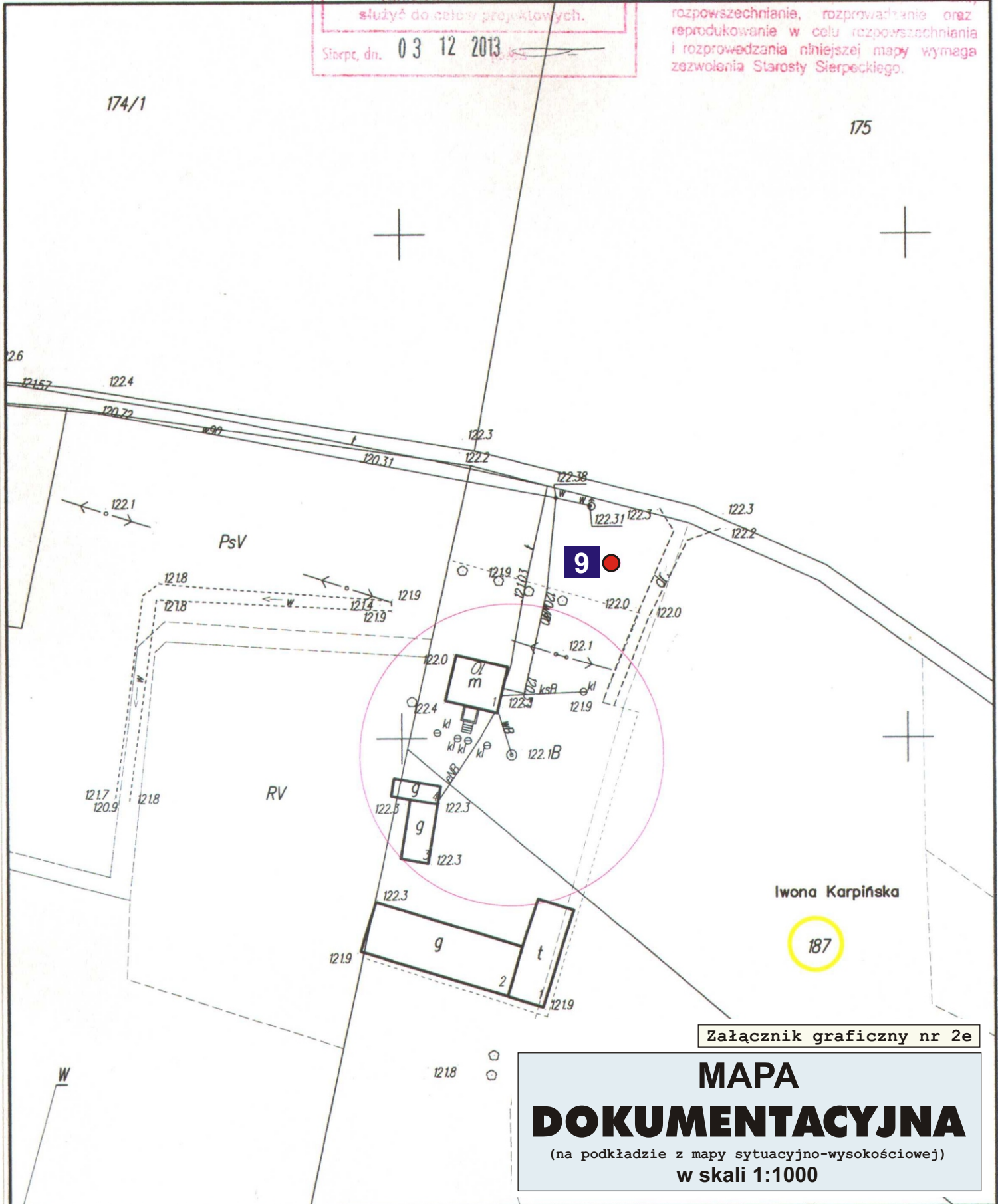
Niniejsza mapa nie może
służyć do celów projektowych.

Sierpc, dn. 03 12 2013

STAROSTA SIERPECKI

Powiatowy Ośrodek Dokumentacji Geodezyjnej
i Kartograficznej w Sierpcu

Zgodnie z art. 18 ustawy z dnia 17.05.1989 r.
Prawo geodezyjne i kartograficzne (tj. Dz. U.
z 2000 r. Nr 100, poz. 1085, ze zm.)
rozpowszechnianie, rozprowadzenie oraz
reprodukcowanie w celu rozpowszechniania
i rozprowadzania niniejszej mapy wymaga
zezwolenia Starosty Sierpeckiego.



Załącznik graficzny nr 2e

MAPA DOKUMENTACYJNA

(na podkładzie z mapy sytuacyjno-wysokościowej)
w skali 1:1000

MAPA SYTUACYJNO-WYSOKOŚCIOWA

Skala 1: 1000

arkusz mapy nr 7.189.09.16.3

WYDANO DO CELÓW OPINIODAWCZYCH

Nie zawiera granic prawnych

nieruchomości oraz aktualnej sytuacji

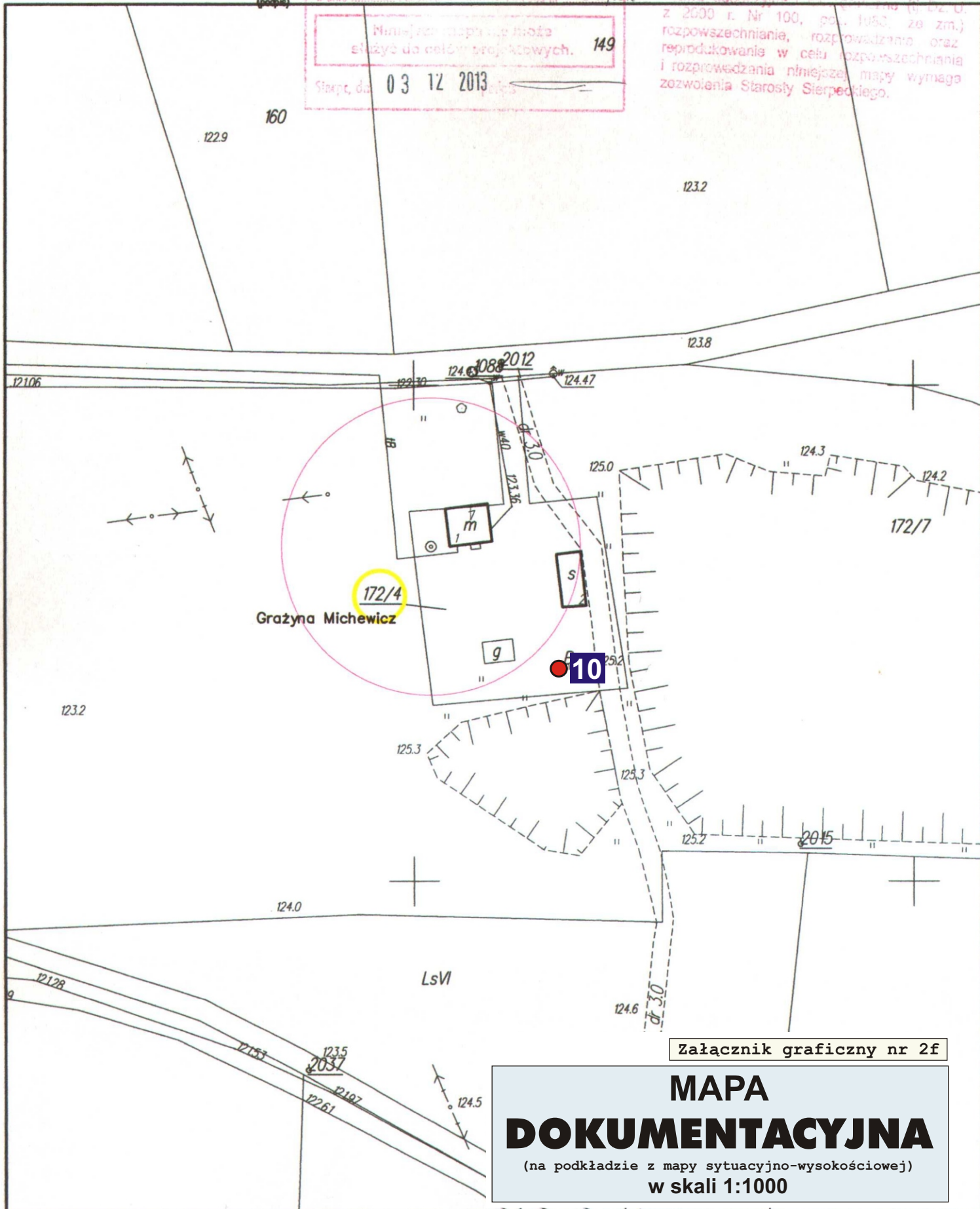
Sierpiec, dnia 03 12 2013

woj. mazowieckie
pow. sierpecki
gmina Szczutowo
obręb Dąbkowa Parowa
działka 172/4

6

STAROSTA SIERPECKI
Powiatowy Ośrodek B. Geodezji, Geodezji i Kartograficznej
w Sierpcu
Poświadcza się zgodność z mapą i oryginałem przyję-
tym do prowadzenia ewidencji geodezyjnej i kartograficznej
w dniu 2012 12 12 w oparciu o plan nr 7100 12/2012
Niniejsza mapa nie może
służyć do celów projektowych. 149
Sierpiec, dnia 03 12 2013

STAROSTA SIERPECKI
Powiatowy Ośrodek B. Geodezji, Geodezji i Kartograficznej
i Kartograficznej w Sierpcu
Zgodnie z art. 18 ustawy z dnia 17.05.1989 r.
Prawa geodezyjne i kartograficzne (Dz. U.
z 2000 r. Nr 100, poz. 1050, ze zm.)
rozpowszechnianie, rozprowadzanie oraz
reprodukcowanie w celu rozpowszechniania
i rozprowadzania niniejszej mapy wymaga
zozwolenia Starosty Sierpeckiego.



Załącznik graficzny nr 2f

**MAPA
DOKUMENTACYJNA**
(na podkładzie z mapy sytuacyjno-wysokościowej)
w skali 1:1000

MAPA SYTUACYJNO-WYSOKOŚCIOWA

Skala 1: 1000

arkusz mapy nr 7.189.09.16.1

MAPA DO CELÓW OPINIODAWCZYCH

w celu ustalenia granic prawnych

terenu oraz aktualnej sytuacji

data 03.12.2013

(podpis)

STAROSTA SIERPECKI

Powiatowy Ośrodek Dokumentacji Geodezyjnej i Kartograficznej
w Sierpcu

Paswójczy się zgodnie z niniejszą mapą z oryginałem przyję-

tym do polowania w zasobie geodezyjnego i kartograficznego

w dniu 2012 i zamawiającym na pod nr 200-12/2012

Niniejsza mapa nie może
służyć do celów projektowych.

Sierpc, dn. 03 12 2013

woj. mazowieckie
pow. sierpecki
gmina Szczutowo
obręb Dąbkowa Parowa
działka 140/3, 141, 146/2

Powiatowy

Zgodnie z

Prawo ge

z 2000

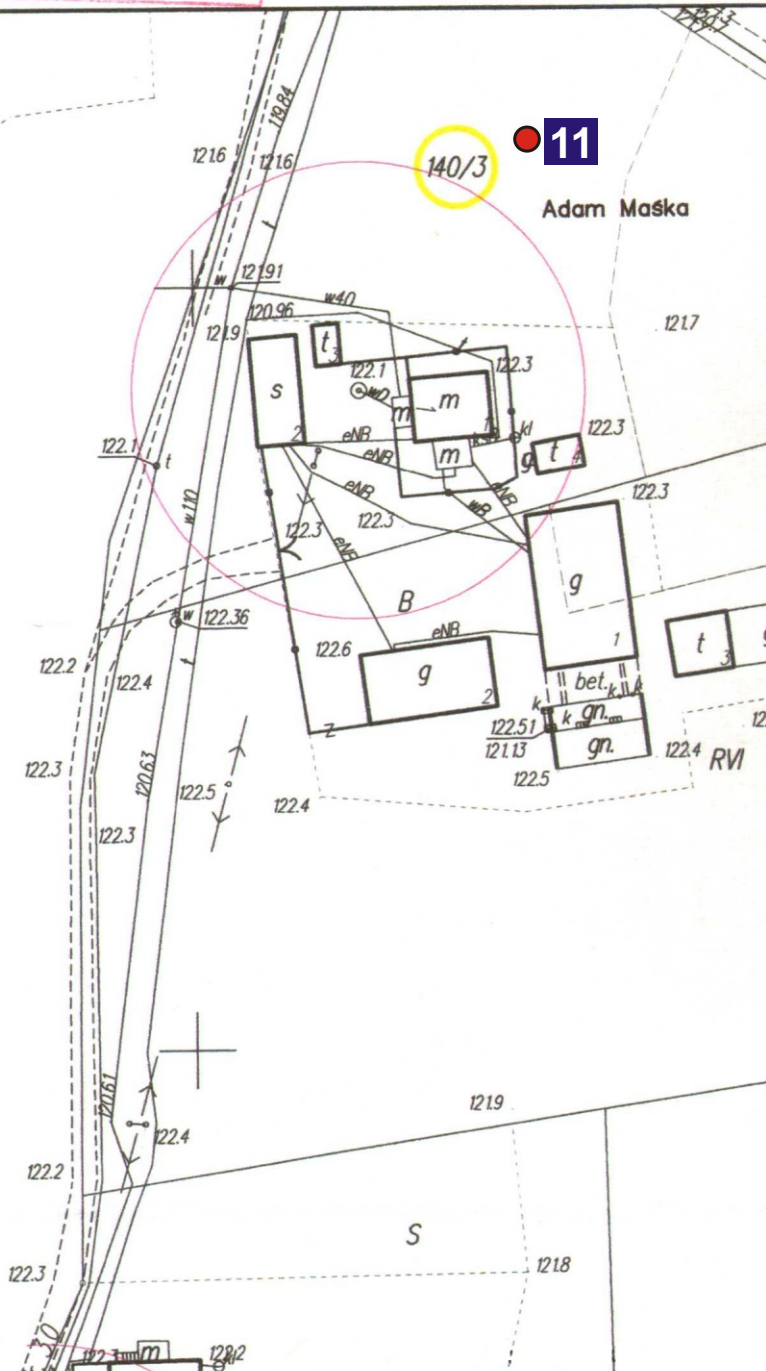
rozporz

reproduk

i rozpro

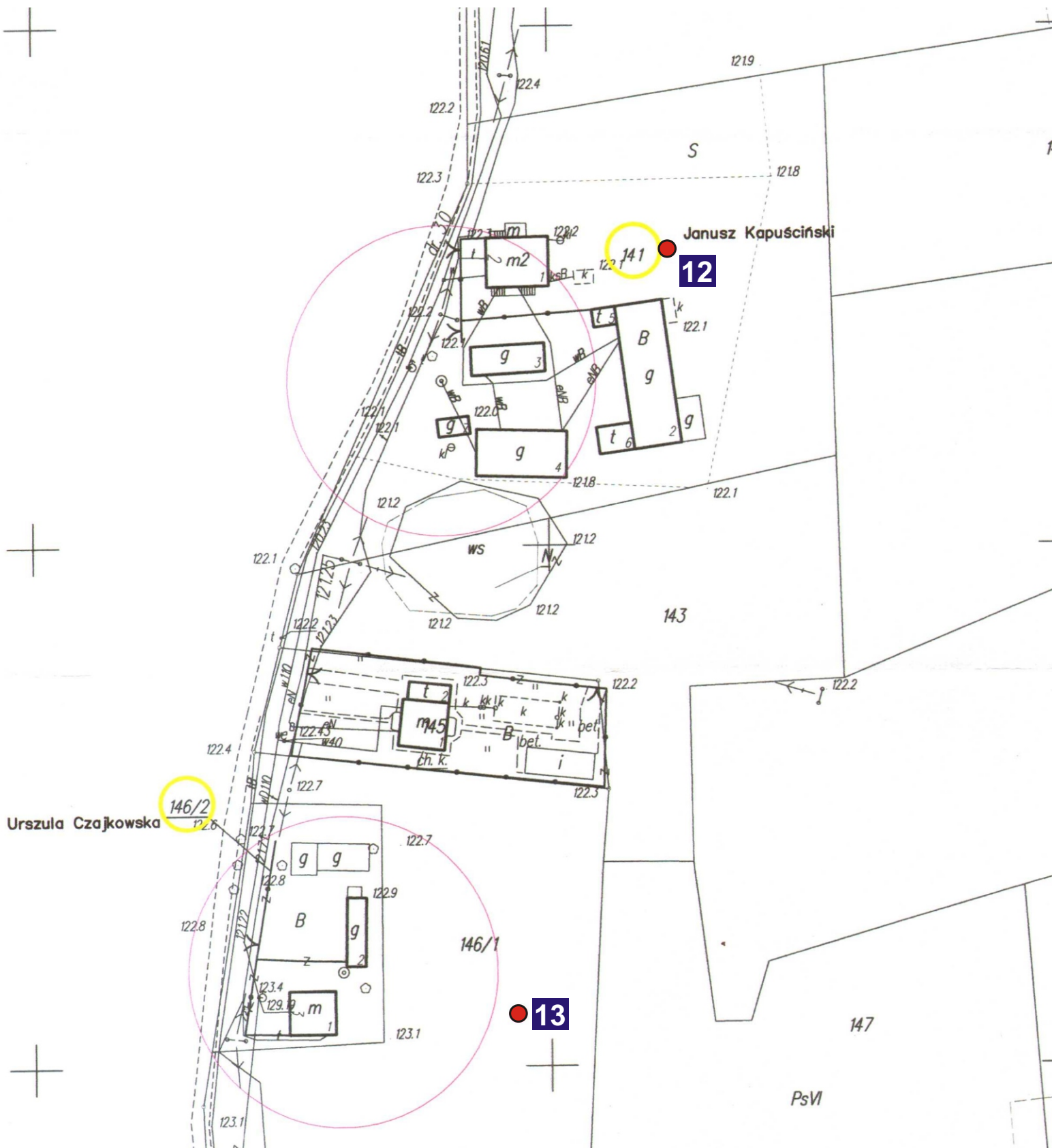
zazwolenia

7



Załącznik graficzny nr 2g

**MAPA
DOKUMENTACYJNA**
(na podkładzie z mapy sytuacyjno-wysokościowej)
w skali 1:1000



Urszula Czajkowska

Janusz Kapuściński

146/2

146/1

143

147

PsVI

Załącznik graficzny nr 2h

**MAPA
DOKUMENTACYJNA**
(na podkładzie z mapy sytuacyjno-wysokościowej)
w skali 1:1000

MAPA SYTUACYJNO-WYSOKOŚCIOWA

Skala 1: 1000

arkusz mapy nr 7.189.09.17.4

WYDANO DO CELÓW OPINODAWCZYCH

Nie zawiera granic prawnych

nieruchomości oraz aktualnej sytuacji

Sierpc, dnia 03 12 2013

STAROSTA SIERPECKI

Powiatowy Ośrodek Dokumentacji Geodezyjnej i Kartograficznej w Sierpcu

Podpisuję zgodność niniejszej mapy z oryginałem przyjętym do państwowego zasobu geodezyjnego i kartograficznego

w dniu 03 12 2013

Niniejsza mapa nie może służyć do celów projektowych.

Sierpc, dn. 03 12 2013

woj. mazowieckie

pow. sierpecki

gmina Szcutowo

obręb Dąbkowa Parowa

działka 89/2

STAROSTA SIERPECKI

Powiatowy Ośrodek Dokumentacji Geodezyjnej i Kartograficznej w Sierpcu

Zgodnie z art. 10 ustawy z dnia 17.05.1988 r.

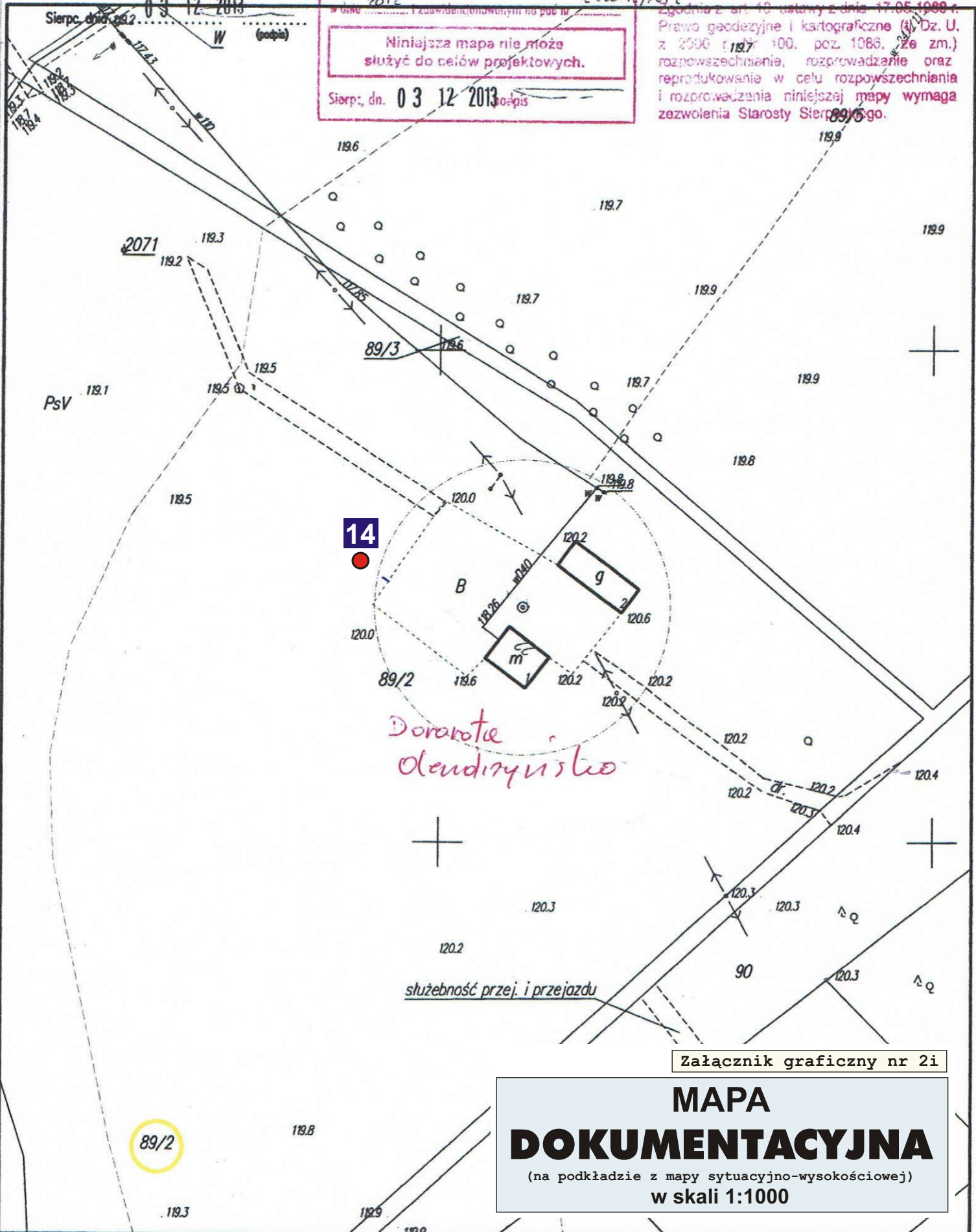
Prawo geodezyjne i kartograficzne (Dz. U. z 2000 r. nr 100, poz. 1086, ze zm.)

rozpowszechnianie, rozprowadzanie oraz

reprodukcowanie w celu rozpowszechniania

i rozprowadzania niniejszej mapy wymaga

zezwolenia Starosty Sierpeckiego.



Załącznik graficzny nr 2i

MAPA

DOKUMENTACYJNA

(na podkładzie z mapy sytuacyjno-wysokościowej)

w skali 1:1000