

MAPA SYTUACYJNO-WYSOKOŚCIOWA

Skala 1: 1000

arkusz mapy nr 7.188.08.15.2

WYDANO DO CELÓW OPINIODAWCZYCH

Nie zawiera granic prawnych

nieruchomości oraz aktualnej sytuacji

Sierpc, dnia 04.12.2013

(podpis)

STAROSTA SIERPECKI

Powiatowy Ośrodek Dokumentacji Geodezyjnej i Kartograficznej w Sierpcu

Poświadczam zgodność niniejszej mapy z oryginałem przyjętym do państwowego zasobu geodezyjnego i kartograficznego w dniu 2012 i zaświadczanym na pod nr 2200.10/2012

Niniejsza mapa nie może służyć do celów projektowych.

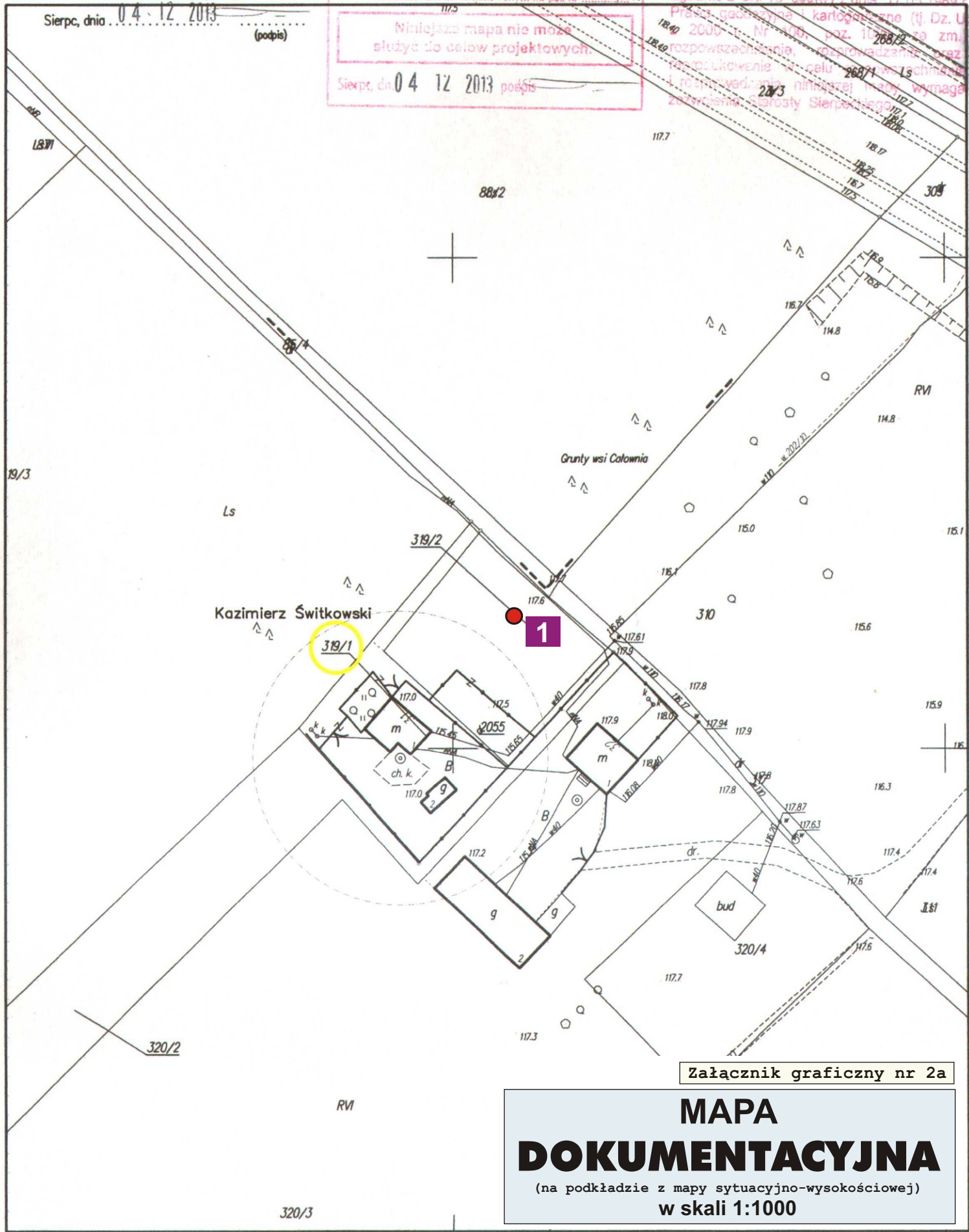
Sierpc, dnia 04.12.2013 podpis

woj. mazowieckie
pow. sierpecki
gmina Szczutowo
obręb Mościska
działka 319/1

STAROSTA SIERPECKI

Powiatowy Ośrodek Dokumentacji Geodezyjnej i Kartograficznej w Sierpcu

Zgodnie z art. 18 ustawy z dnia 17.05.1989 r. Przepisy geodezyjne i kartograficzne (tj. Dz. U. 2000 nr 100, poz. 1026) za zmianę rozporządzenia, rozporządzenie przez: ukonowanie celu 268/1 i rozporządzenie niniejszej mapy wymaga zażyczenia Starosty Sierpeckiego



Załącznik graficzny nr 2a

MAPA
DOKUMENTACYJNA
(na podkładzie z mapy sytuacyjno-wysokościowej)
w skali 1:1000

MAPA SYTUACYJNO-WYSOKOŚCIOWA

Skala 1: 1000

arkusz mapy nr 7.189.08.20.1

WYDANO DO CELÓW OPINIODAWCZYCH

Nie zawiera granic prawnych

nieruchomości oraz aktualnej sytuacji

Sierpc, dnia 04 12 2013

(podpis)

woj. mazowieckie
pow. sierpecki
gmina Szcutowo
obręb Grabal
działka 130

2

STAROSTA SIERPECKI
Powiatowy Ośrodek Dokumentacji Geodezyjnej i Kartograficznej
w Sierpcu

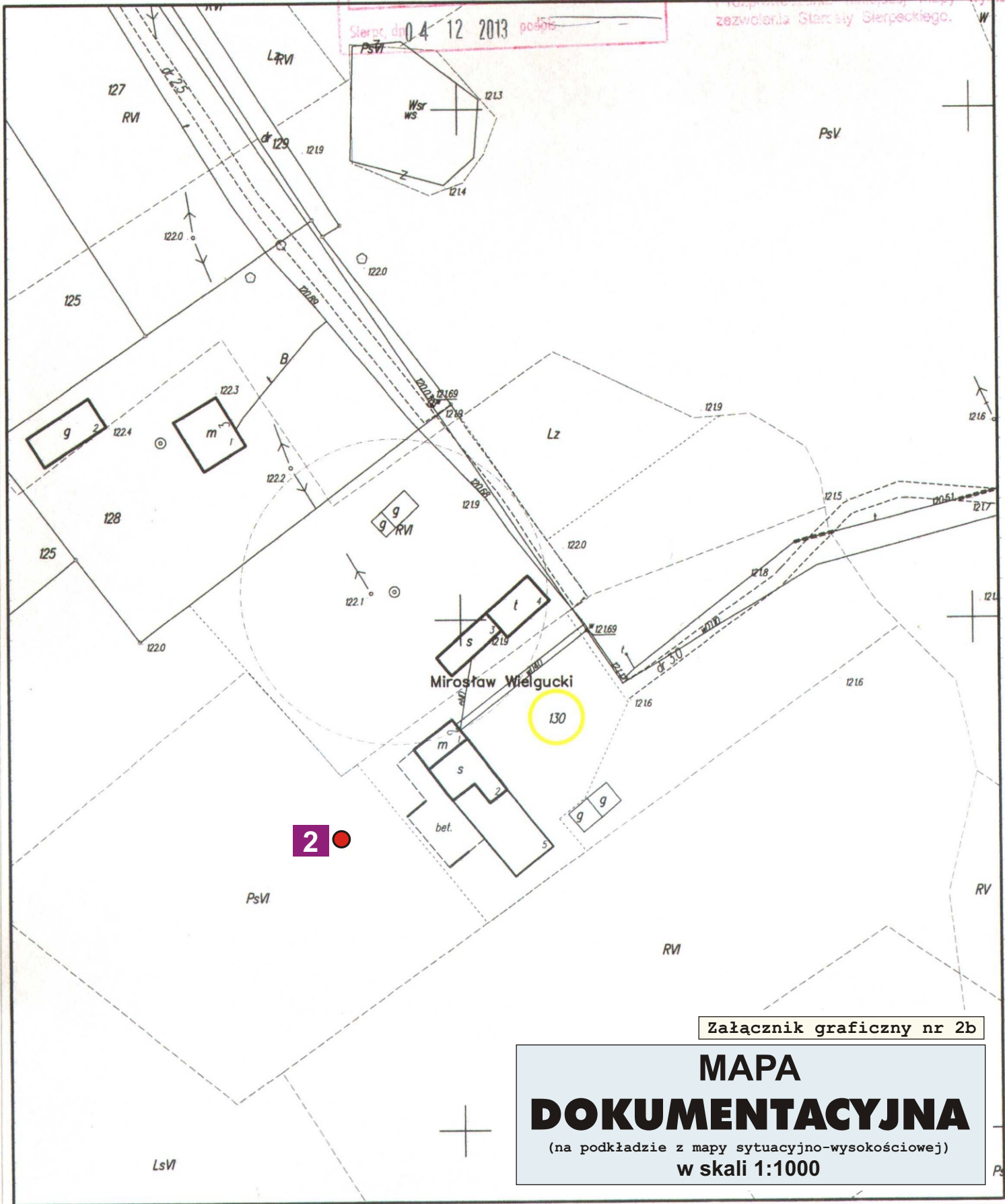
Poświadczam zgodność niniejszej mapy z oryginałem przyję-
tym do państwowego zasobu geodezyjnego i kartograficznego
w dniu 2012... i przewidzianym na pod nr 2200.12/2012

Niniejsza mapa nie może
służyć do celów projektowych.

Sierpc, dnia 04 12 2013 (podpis)

STAROSTA SIERPECKI
Powiatowy Ośrodek Dokumentacji Geodezyjnej
i Kartograficznej w Sierpcu

Zgodnie z art. 18 ustawy z dnia 17.05.1989 r.
Prawo geodezyjne i kartograficzne (tj. Dz. U.
z 2000 r. Nr 100, poz. 1088, ze zm.)
rozpowszechnianie, rozprowadzanie oraz
reprodukcowanie w celu rozpowszechniania
i rozprowadzania niniejszej mapy wymaga
zezwolenia Starosty Sierpeckiego.



Załącznik graficzny nr 2b

**MAPA
DOKUMENTACYJNA**
(na podkładzie z mapy sytuacyjno-wysokościowej)
w skali 1:1000

MAPA SYTUACYJNO-WYSOKOŚCIOWA

Skala 1: 1000

arkusz mapy nr 7.189.08.15.3

WYDANO DO CELÓW OPINIODAWCZYCH

Nie zawiera granic prawnych

nieruchomości oraz aktualnej sytuacji

Sierpc, dnia 04.12.2013

(podpis)

STAROSTA SIERPECKI

Powiatowy Ośrodek Dokumentacji Geodezyjnej i Kartograficznej
w Sierpcu

Podpisano się zgodnie z niniejszą mapą z oryginałem przyję-
tym do poświadczenia za robót geodezyjnych i kartograficznych

w dniu 04.12.2013 r. w siedzibie Powiatowego Ośrodka Dokumentacji Geodezyjnej i Kartograficznej w Sierpcu

Mapa jest mapą nie może
służyć do robót projektowych.

PsV

Sierpc, dnia 04.12.2013 podpis

woj. mazowieckie

pow. sierpecki

gmina Szczutowo

obręb Cisse

działka 24

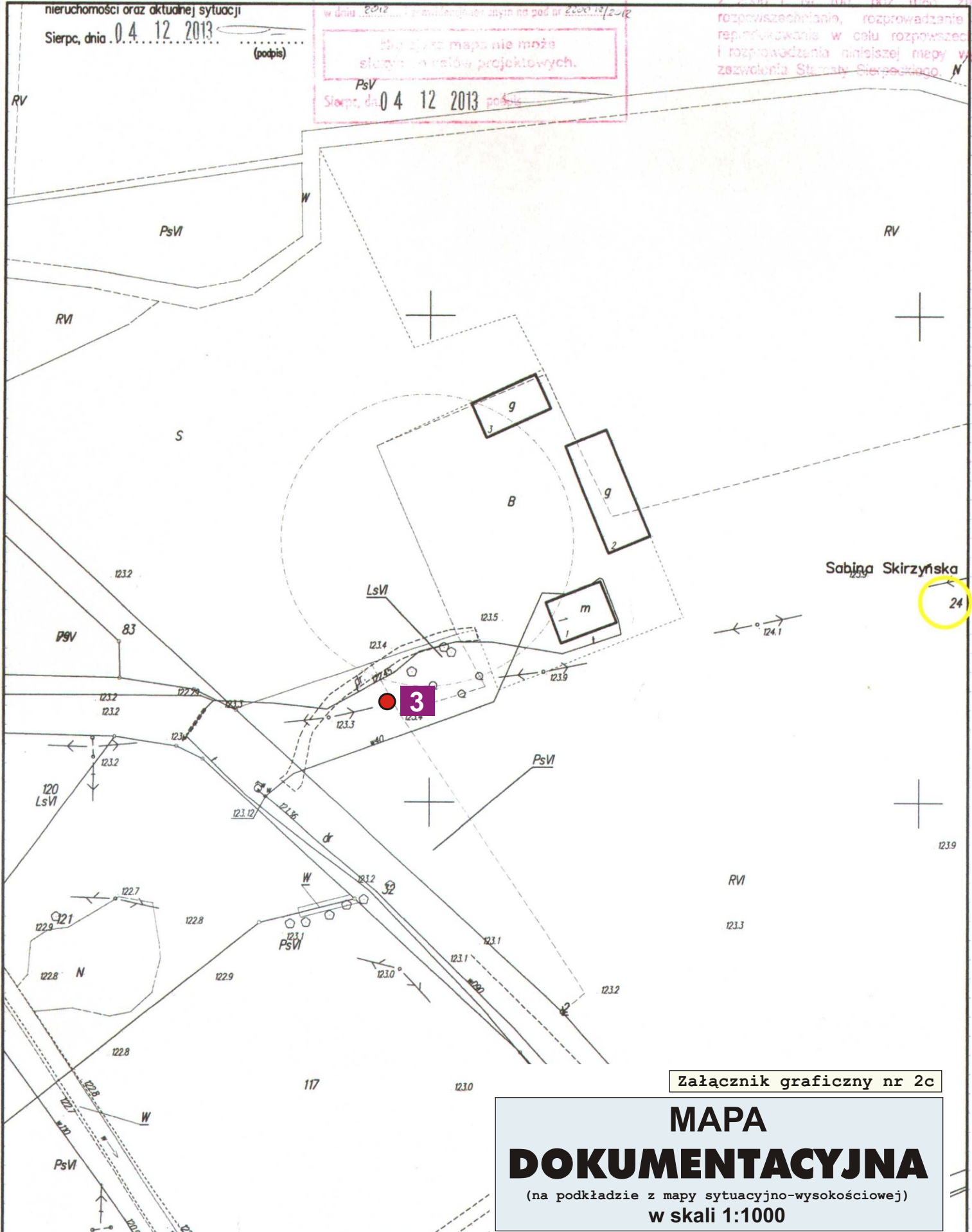
3

STAROSTA SIERPECKI

Powiatowy Ośrodek Dokumentacji Geodezyjnej i Kartograficznej w Sierpcu

Zgodnie z art. 18 ustawy z dnia 17.05.19
Prawo geodezyjne i kartograficzne (tj. D
z 2000 r. Nr 100, poz. 1083, z późn.

rozporządzenia, rozporządzenia o
reprodukcji, rozporządzenia o
i rozporządzenia niniejszej mapy wy-
zwolenia Starosty Sierpeckiego



Sabina Skirzyńska

24

Załącznik graficzny nr 2c

MAPA
DOKUMENTACYJNA
 (na podkładzie z mapy sytuacyjno-wysokościowej)
 w skali 1:1000

MAPA SYTUACYJNO-WYSOKOŚCIOWA

Skala 1: 1000

arkusz mapy nr 7.189.08.25.1

WYDANO DO CELÓW OPINIODAWCZYCH

Nie zawiera granic prawnych

nieruchomości oraz aktualnej sytuacji

Sierpc, dnia 04 12 2013

(podpis)

STAROSTA SIERPECKI

Powiatowy Ośrodek Dokumentacji Geodezyjnej i Kartograficznej
w Sierpcu

Podważa się zgodność niniejszej mapy z oryginałem przyję-
tym do państwowego zasobu geodezyjnego i kartograficznego
w dniu 2012 i zawiadomionym na pod nr e200-10/2012

Miniczyta mapa nie może
służyć do celów projektowych.

Sierpc, dnia 04 12 2013 (podpis)

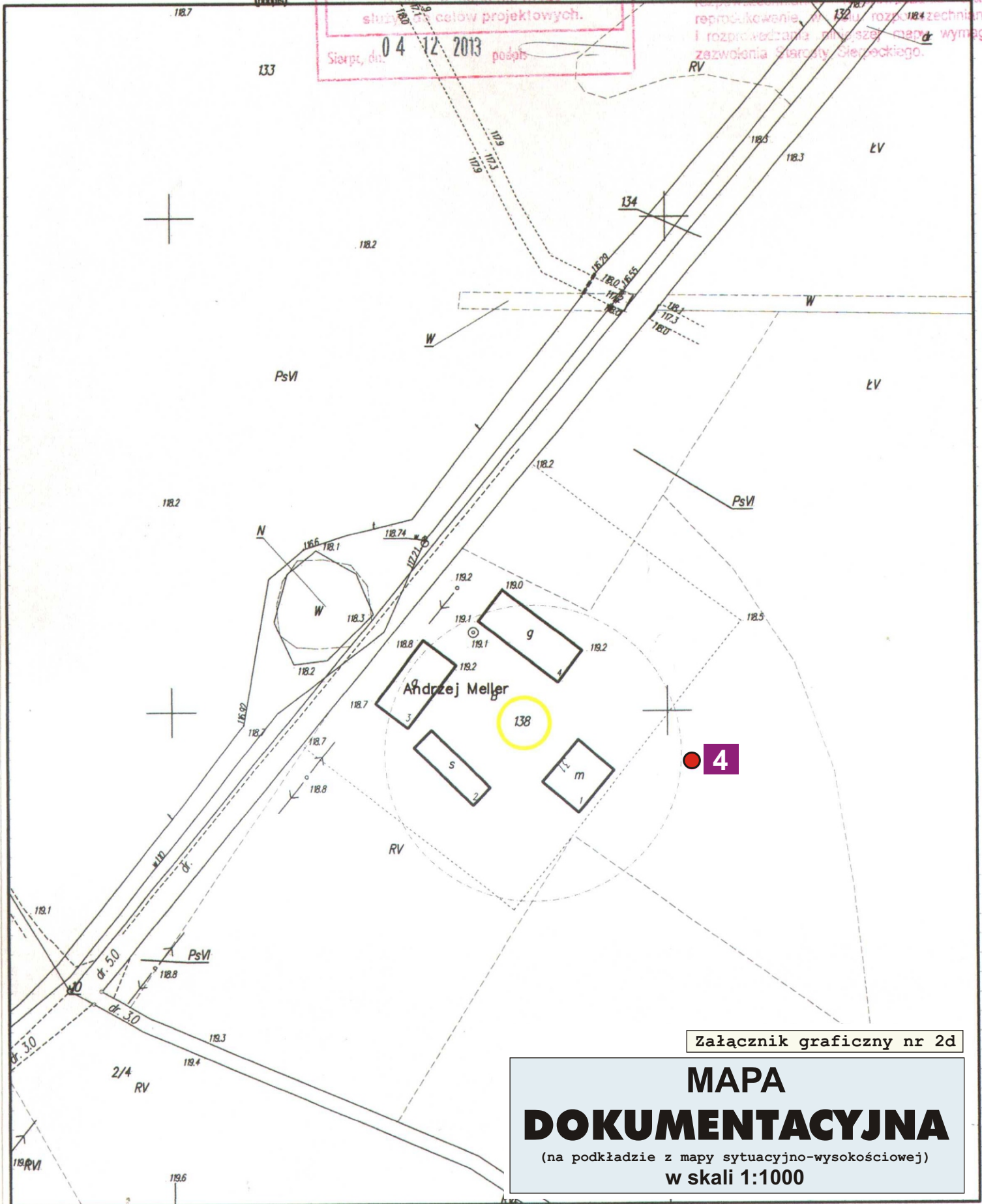
woj. mazowieckie
pow. sierpecki
gmina Szczutowo
obręb Cisse
działka 138

4

STAROSTA SIERPECKI

Powiatowy Ośrodek Dokumentacji Geodezyjnej
i Kartograficznej w Sierpcu

Zgodnie z art. 18 ustawy z dnia 17.05.1989 r.
Prawo geodezyjne i kartograficzne (tj. Dz. U.
z 2000 r. Nr 100, poz. 1086, ze zm.)
rozprowadzanie, modyfikowanie, modyfikacja oraz
reprodukcja, w tym rozpowszechnianie i rozprowadzanie niniejszej mapy wymaga
zezwolenia Starosty Sierpeckiego.



Załącznik graficzny nr 2d

**MAPA
DOKUMENTACYJNA**
(na podkładzie z mapy sytuacyjno-wysokościowej)
w skali 1:1000

MAPA SYTUACYJNO-WYSOKOŚCIOWA

Skala 1: 1000

arkusz mapy nr 7.189.08.20.4

WYDANO DO CELÓW OPINIODAWCZYCH

Nie zawiera granic prawnych

nieruchomości oraz aktualnej sytuacji

Sierpiec, dnia 04.12.2013

(podpis)

STAROSTA SIERPECKI

Powiatowy Urząd Dokumentacji Geodezyjnej i Kartograficznej
w Sierpcu

Powiadza się zgodność niniejszej mapy z oryginałem przyję-
tym do publikowania przez urząd geodezyjny i kartograficzny
w dniu 2012... i zawiadomionym na pod nr 2200.12/2012

Niniejsza mapa nie może
służyć do celów projektowych.

Sierpiec, dn. 04 12 2013 podpis

woj. mazowieckie
pow. sierpecki
gmina Szczutowo
obręb Cisse
działka 60

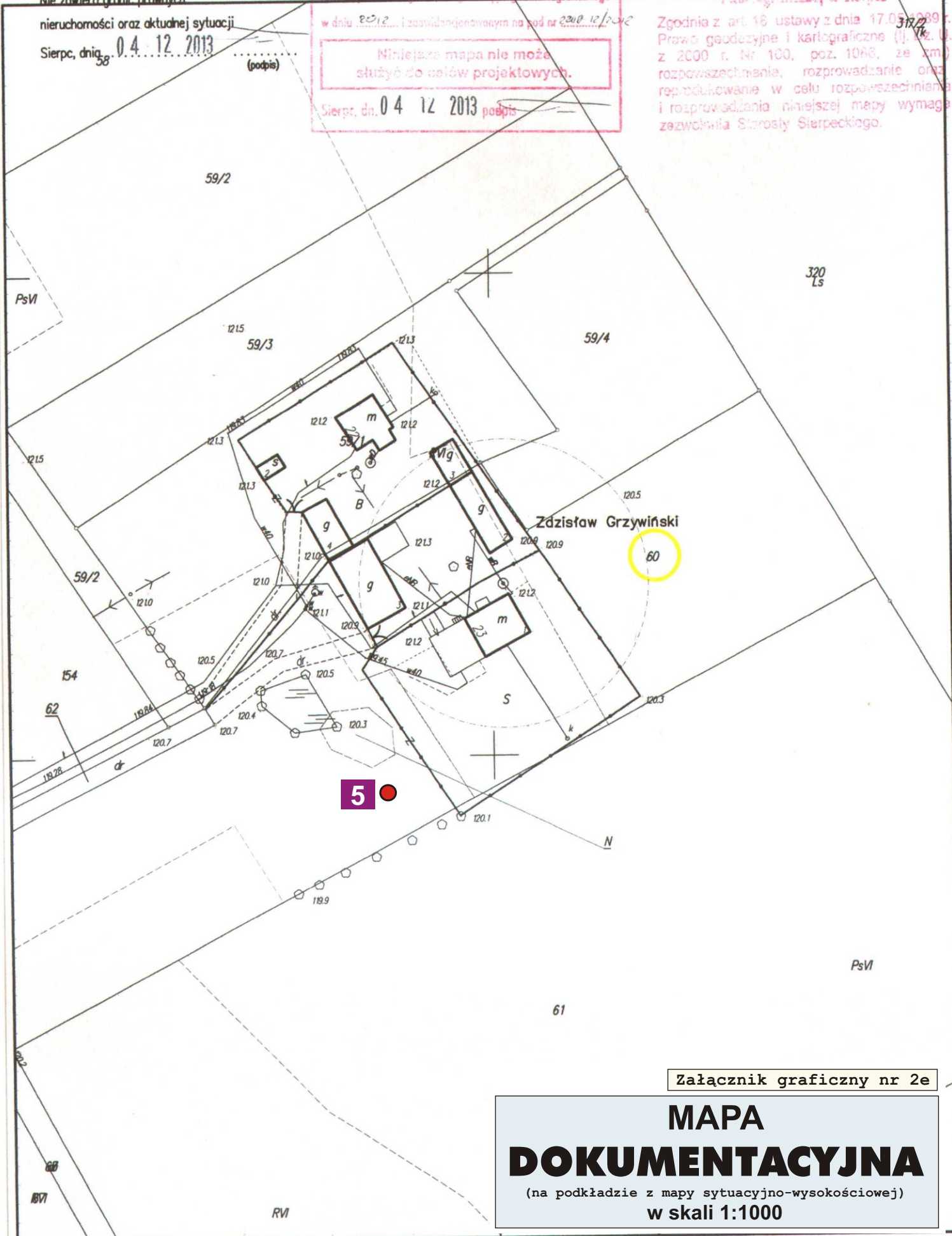
5

STAROSTA SIERPECKI

Powiatowy Urząd Dokumentacji Geodezyjnej
i Kartograficznej w Sierpcu

Zgodnie z art. 16 ustawy z dnia 17.02.2009 r.
Prawo geodezyjne i kartograficzne (t.j. Dz. U.
z 2000 r. Nr 100, poz. 1068, ze zm.)
rozpowszechnianie, rozprowadzanie oraz
reprodukowanie w celu rozpowszechniania
i rozprowadzania niniejszej mapy wymaga
zezwolenia Starosty Sierpeckiego.

317/2



Załącznik graficzny nr 2e

**MAPA
DOKUMENTACYJNA**
(na podkładzie z mapy sytuacyjno-wysokościowej)
w skali 1:1000

MAPA SYTUACYJNO-WYSOKOŚCIOWA

Skala 1: 1000

arkusz mapy nr 7.189.08.20.3

WYDANO DO CELÓW OPINIODAWCZYCH

Nie zawiera granic prawnych

nieruchomości oraz aktualnej sytuacji

Sierpc, dnia ... 0. 4. ... 12. 2013

(podpis)

STAROSTA SIERPECKI

Powiatowy Ośrodek Dokumentacji Geodezyjnej i Kartograficznej
w Sierpcu

Paświadcza się zgodność niniejszej mapy z oryginałem przyję-
tym do palatowania zarobku geodezyjnego i kartograficznego
w dniu 2012... i zewidencjonowanym na pod nr 200-12/2012

Niniejsza mapa nie może
służyć do celów projektowych.

Sierpc, dnia 0 4 12 2013 podpis

woj. mazowieckie

pow. sierpecki

gmina Szczutowo

obręb Cisse

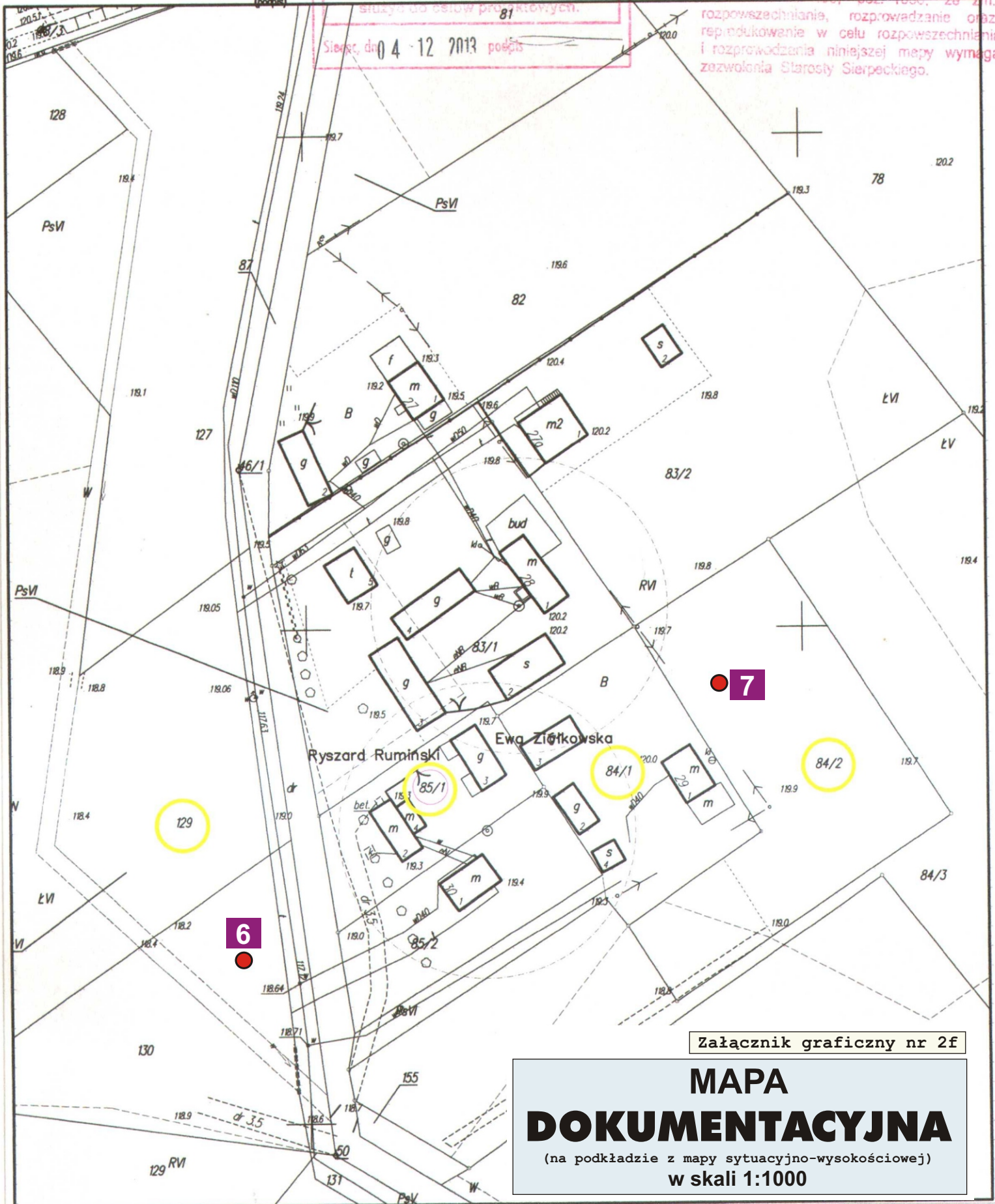
działka 82,84/1,85/

6

STAROSTA SIERPECKI

Powiatowy Ośrodek Dokumentacji Geodezyjnej
i Kartograficznej w Sierpcu

Zgodnie z art. 18 ustawy z dnia 17.05.1989 r.
Prawo geodezyjne i kartograficzne (tj. Dz. U.
z 2000 r. Nr 100, poz. 1000, ze zm.)
rozpowszechnianie, rozprowadzanie oraz
reprodukcowanie w celu rozpowszechniania
i rozprowadzania niniejszej mapy wymaga
zezwolenia Starosty Sierpeckiego.



Załącznik graficzny nr 2f

**MAPA
DOKUMENTACYJNA**
(na podkładzie z mapy sytuacyjno-wysokościowej)
w skali 1:1000

MAPA SYTUACYJNO-WYSOKOSCIOWA

Skala 1: 1000

arkusz mapy nr 7.189.08.20.2 / 20.4

WYDANO DO CELÓW OPINIODAWCZYCH

Nie zawiera granic prawnych

nieruchomości oraz aktualnej sytuacji

Sierpc, dnia 04 12 2013 r.

woj. mazowieckie
pow. sierpecki
gmina Szczutowo
obręb Cisse
działka 52,54,77/4

STAROSTA SIERPECKI

Powiatowy Ośrodek Dokumentacji Geodezyjnej i Kartograficznej
w Sierpcu

Pełniąc swoje obowiązki niniejszą mapę z oryginałem przyję-
tym do państwowego zasobu geodezyjnego i kartograficznego
w dniu 2012 r. i zarejestrowanym na pod nr 2.2012/2012

Niniejsza mapa nie może
służyć do celów projektowych.

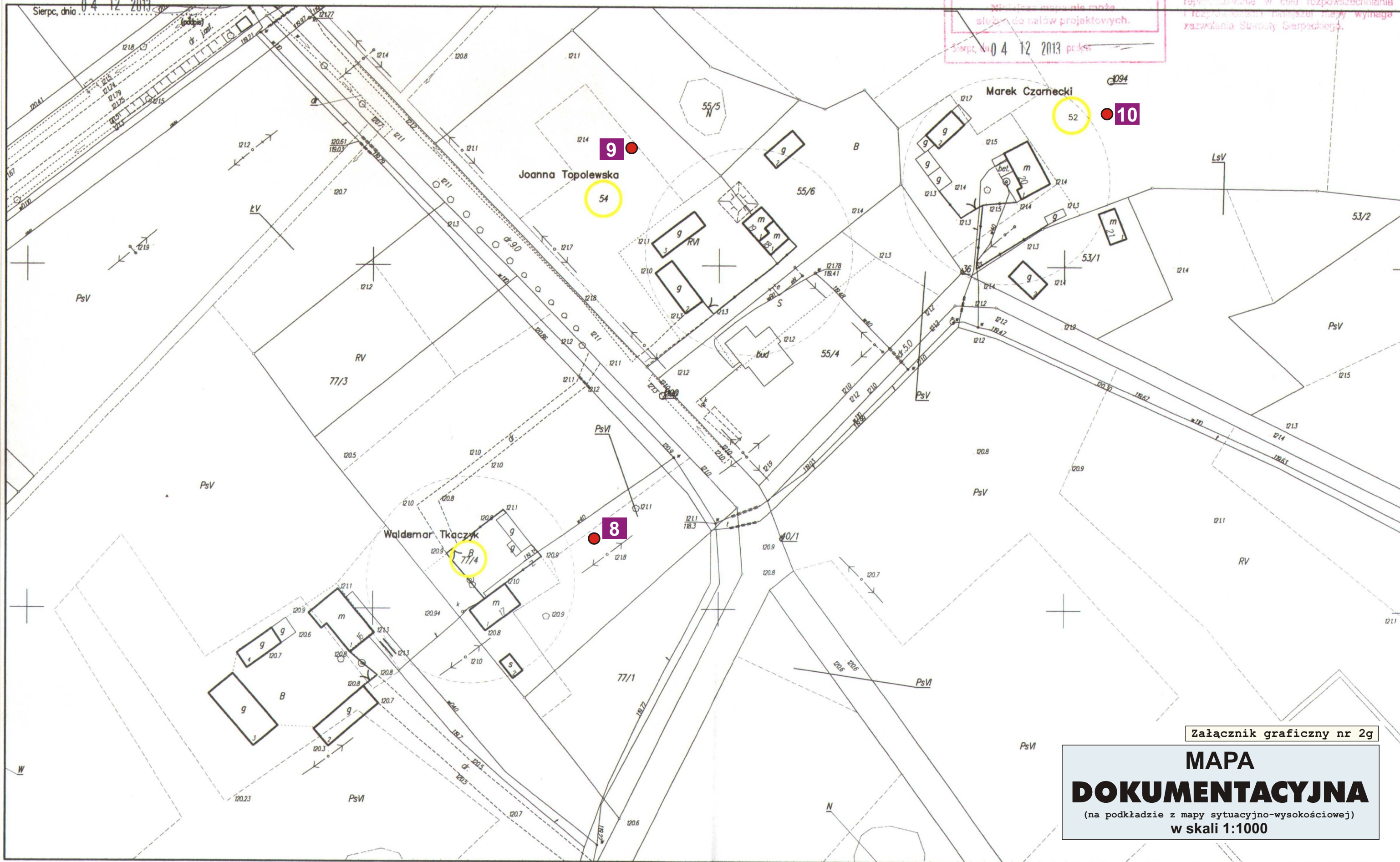
Sierpc, dnia 04 12 2013 r.

8

STAROSTA SIERPECKI

Powiatowy Ośrodek Dokumentacji Geodezyjnej i Kartograficznej
w Sierpcu

Zgodnie z art. 18 ustawy z dnia 17.05.1989 r.
Prawo geodezyjne i kartograficzne (tj. Dz. U.
z 20-01 r. Nr 100, poz. 1036, ze zm.)
rozporządzenia, rozporządzenia oraz
reprezentowanie w celu rozpowszechniania
i rozprowadzenia niniejszej mapy wymaga
zrzeczenia Starosty Sierpeckiego.



Załącznik graficzny nr 2g

**MAPA
DOKUMENTACYJNA**
(na podkładzie z mapy sytuacyjno-wysokościowej)
w skali 1:1000

MAPA SYTUACYJNO-WYSOKOSCIOWA

Skala 1: 1000

arkusz mapy nr 7.189.08.20.1 / 20.2

WYDANO DO CELÓW OPINIODAWCZYCH

Nie zawiera granic prawnych
nieruchomości oraz aktualnej sytuacji

Sierpc, dnia 04 12 2013

(podpis)

STAROSTA SIERPECKI

Powiatowy Ośrodek Dokumentacji Geodezyjnej i Kartograficznej
w Sierpcu

Przewidzono nie zgodność niniejszej mapy z oryginałem przyję-
tym do państwowego zasobu geodezyjnego i kartograficznego
w dniu 2012... i zpowiadającym na pod nr 220.../101e

Niniejsza mapa nie może
służyć do celów projektowych.

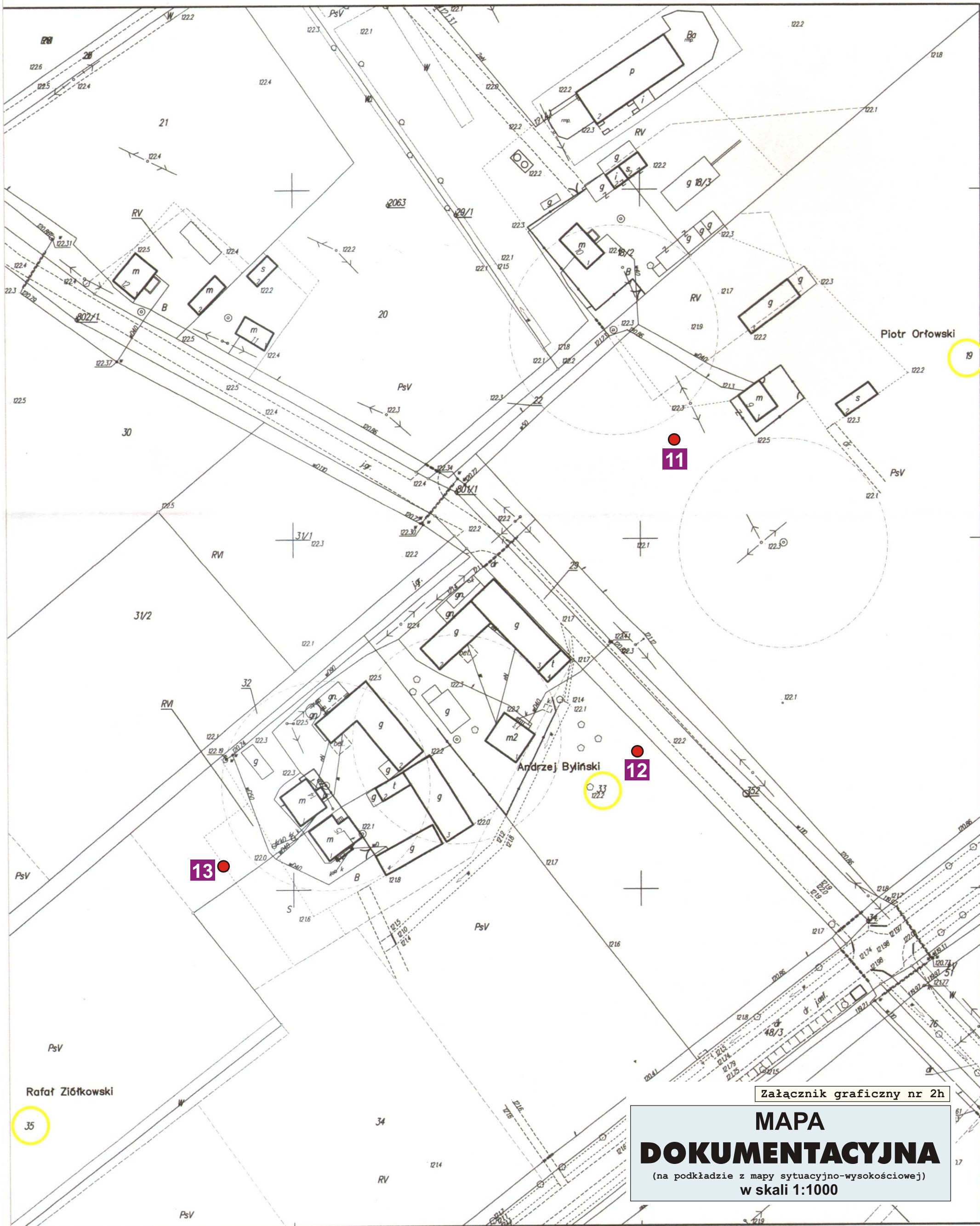
Sierpc, dn 04 12 2013 podpis

woj. mazowieckie
pow. sierpecki
gmina Szczutowo
obręb Cisse
działka 19,33,35

STAROSTA SIERPECKI

Powiatowy Ośrodek Dokumentacji Geodezyjnej
i Kartograficznej w Sierpcu

Zgodnie z art. 18 ustawy z dnia 17.05.1988 r.
Prawo geodezyjne i kartograficzne (tj. Dz. U.
z 2000 r. Nr 100, poz. 1088, ze zm.)
rozpracowanie, rozpracowanie oraz
reprodukcja w celu rozpracowania
i rozpracowania niniejszej mapy wymaga
zawolania starosty Sierpeckiego.



Załącznik graficzny nr 2h

**MAPA
DOKUMENTACYJNA**
(na podkładzie z mapy sytuacyjno-wysokościowej)
w skali 1:1000