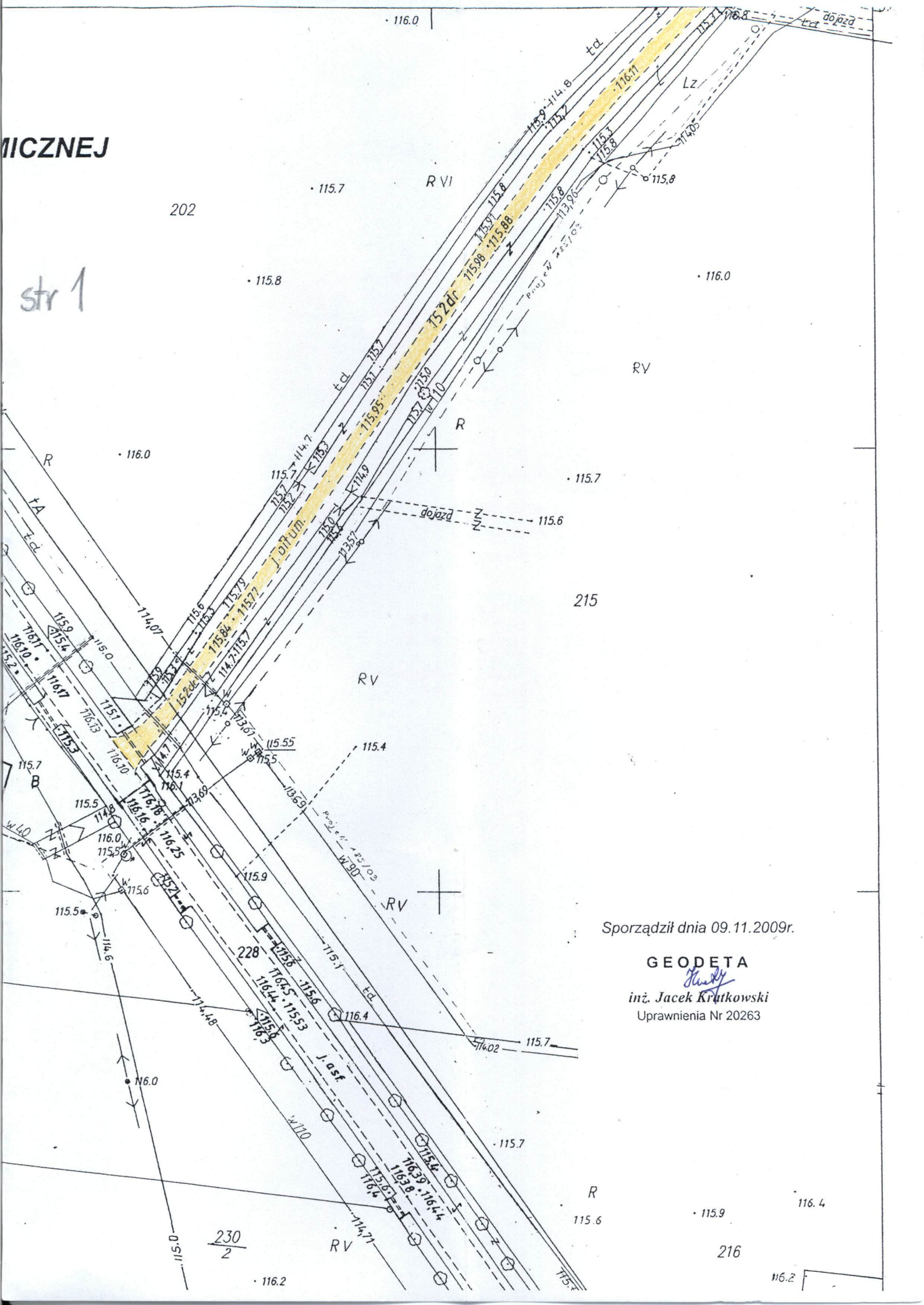


MICZNEJ

str 1



Sporządził dnia 09.11.2009r.

GEODETA

Handwritten signature
inż. Jacek Krutkowski
Uprawnienia Nr 20263

USŁUGI GEODEZYJNE

Jacek Kratkowski

09-200 Sierpc, ul. Staszica 25A
NIP 776-148-64-45; tel. 506 838 622

MAPA Z INWENTARYZACJĄ NAWIERZCHNI BITUMICZNEJ

skala 1 : 1000

województwo mazowieckie
powiat sierpecki
gm. Szczutowo
obręb Białasy dz. Nr 152
arkusze map nr 251.222.141
251.222.142
251.222.143

STAROSTA SIERPECKI
Powiatowy Ośrodek Dokumentacji Geodezyjnej
i Kartograficznej w Sierpcu

Zgodnie z art. 18 ustawy z dnia 17.05.1999 r. Prawo geodezyjne i kartograficzne (t.j. Dz. U. z 2000 r. Nr 100, poz. 1086, ze zm.) rozpowszechnianie, rozprowadzanie oraz reprodukcowanie w celu rozpowszechniania i rozprowadzania niniejszej mapy wymaga zezwolenia Starosty Sierpeckiego.

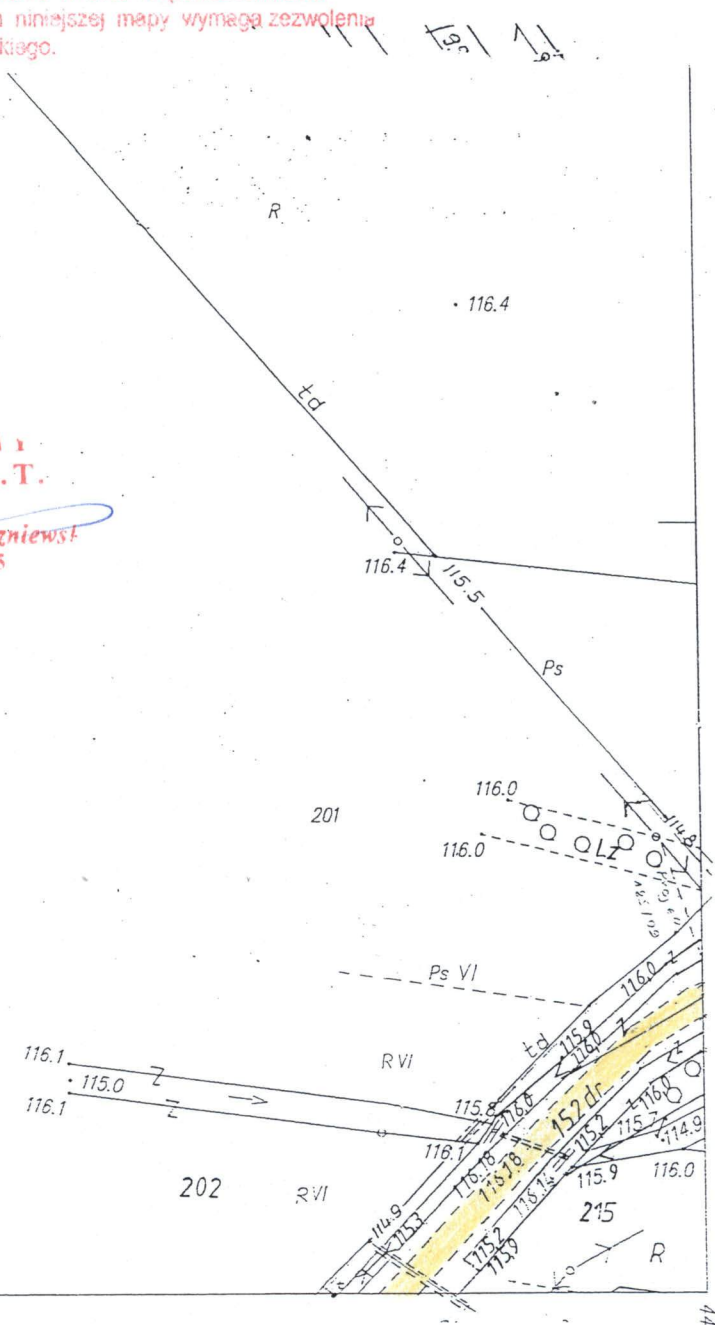
STAROSTA SIERPECKI
Powiatowy Ośrodek Dokumentacji Geodezyjnej i Kartograficznej w Sierpcu
Wyeksponowane na niniejszej mapie obiekty budowlane zostały zainwentaryzowane, a dokumenty powstałe w wyniku inwentaryzacji przyjęto do państwowego zasobu geodezyjnego i kartograficznego w dniu 12.11.2009 i zaawidencjonowano pod nr 2256-1/2009 k 20 Dz. 2.2550/2009
Sierpc, dn. 12.11.2009, podpis

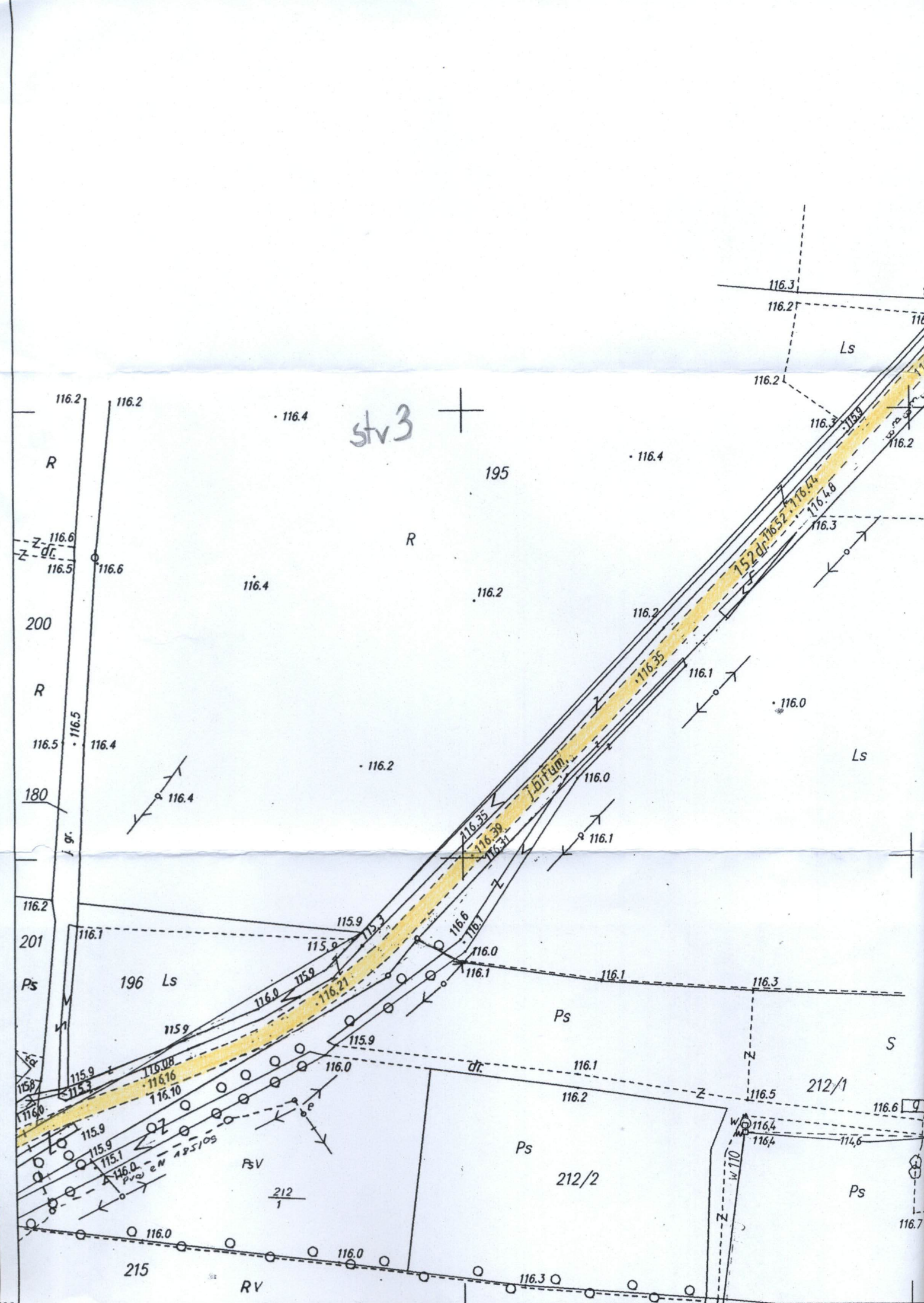
Z up. STAROSTY
Inspektor K.T.
mgr inż. Aleksander Włszniwski
upr. geod. Nr 2085

Sporządził dnia 09.11.2009r.

GEODETA
Jacek Kratkowski
inż. Jacek Kratkowski
Uprawnienia Nr 20263

str 2



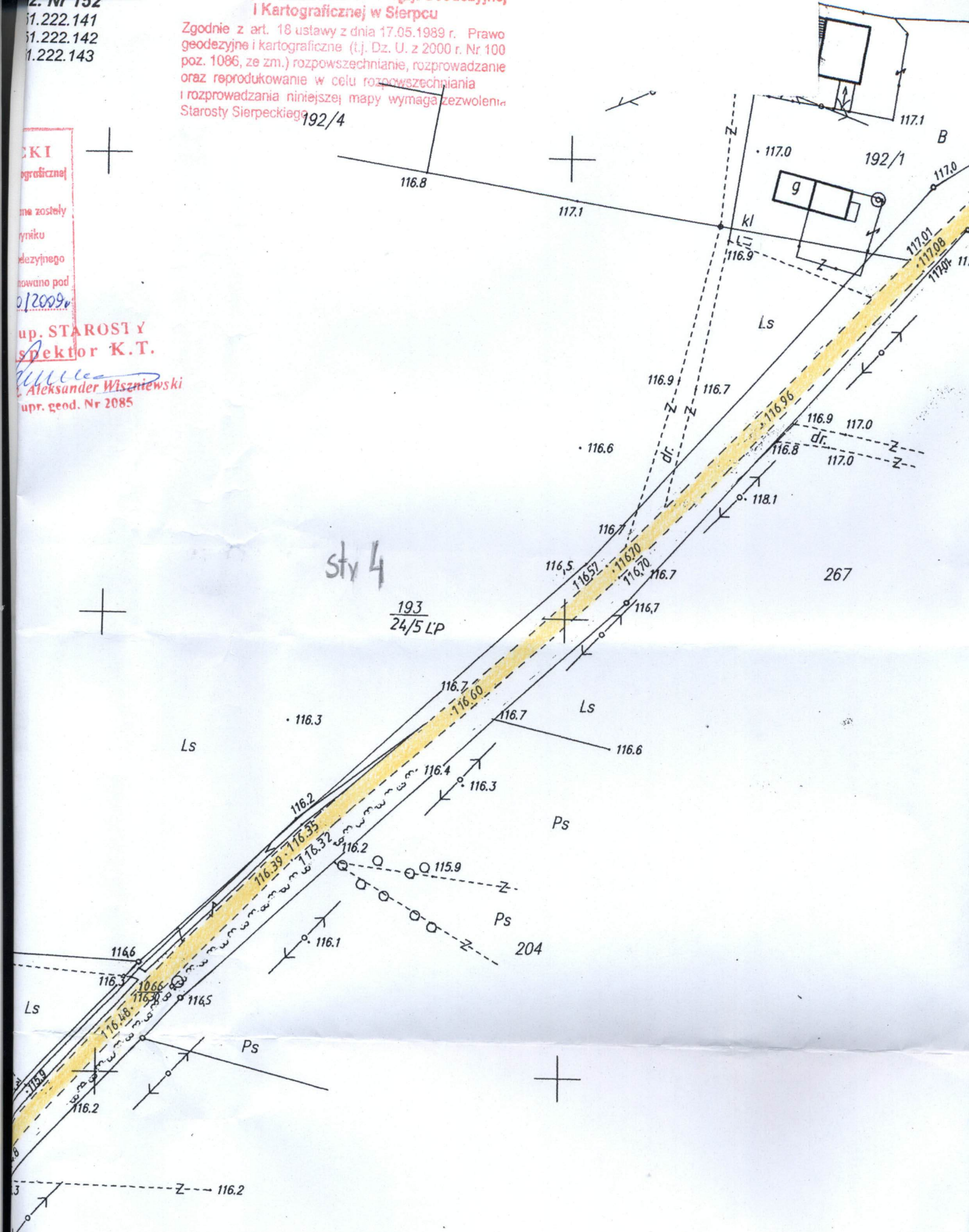


Z. Nr 152
1.222.141
1.222.142
1.222.143

Kartograficznej w Sierpcu
Zgodnie z art. 18 ustawy z dnia 17.05.1989 r. Prawo
geodezyjne i kartograficzne (t.j. Dz. U. z 2000 r. Nr 100
poz. 1086, ze zm.) rozpowszechnianie, rozprowadzanie
oraz reprodukowanie w celu rozpowszechniania
i rozprowadzania niniejszej mapy wymaga zezwolenia
Starosty Sierpeckiego

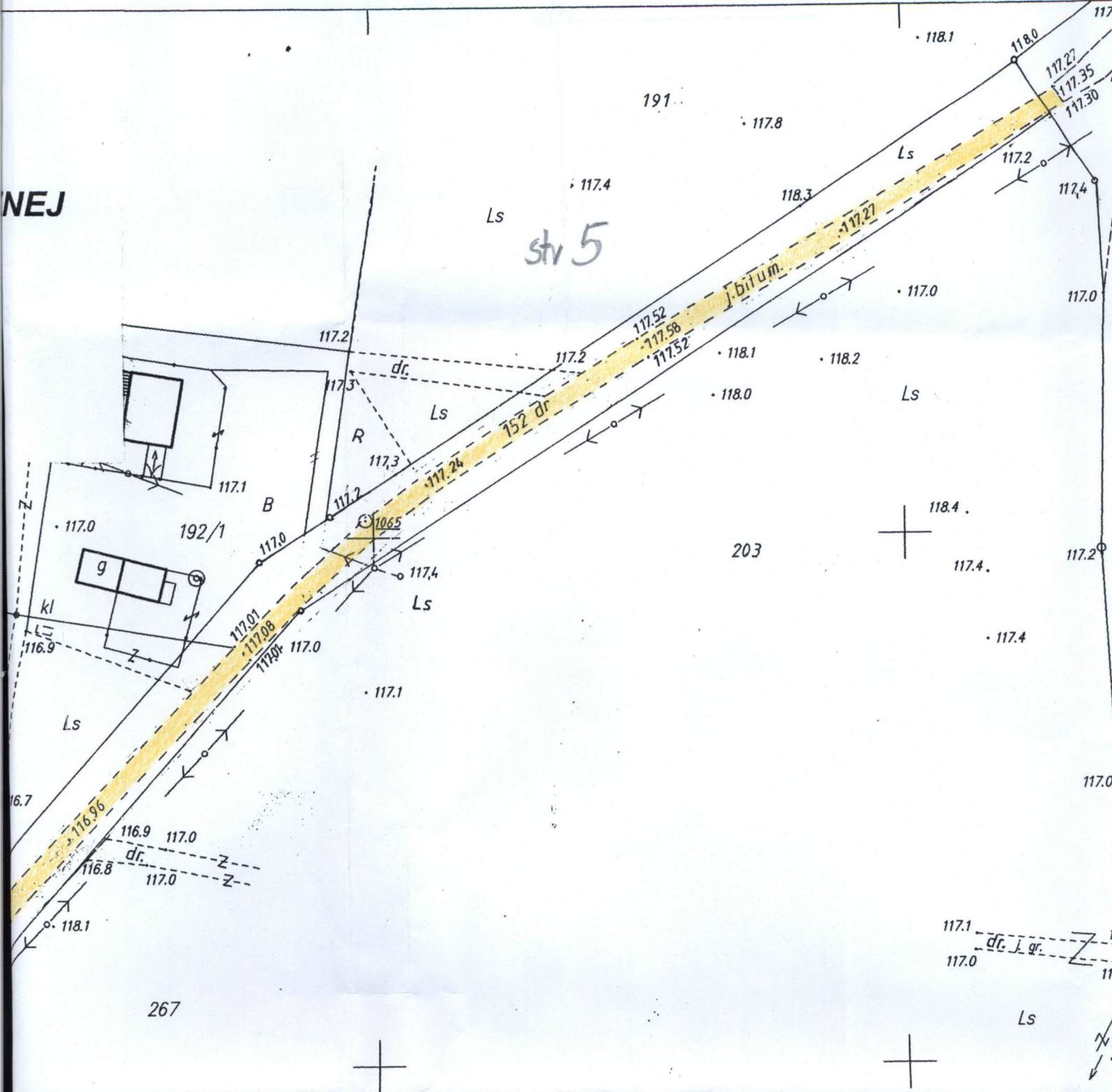
CKI
kartograficznej
nie zostały
rynku
niezależnego
nowano pod
0/2009

up. STAROSTY
spektor K.T.
Aleksander Wiszniewski
upr. geod. Nr 2085



NEJ

str 5



267

Ls