

**UCHWAŁA NR XXXVII/246/2014
RADY GMINY SZCZUTOWO**

z dnia 24 marca 2014 r.

w sprawie nadania ulic w miejscowości Słupia gm. Szczutowo dla terenów lotniskowych

Na podstawie art. 18 ust. 2 pkt. 13 ustawy z dnia 8 marca 1990 roku - O samorządzie gminnym (Dz. U. z 2013 r. poz. 594 z późn. zm.) Rada Gminy Szczutowo uchwala co następuje:

§ 1. Nadaje się kolejne nazwy ulic w miejscowości Słupia gm. Szczutowo dla terenów lotniskowych:

- 1) ulica Sportowa
- 2) ulica Łąkowa
- 3) ulica Rekreacyjna
- 4) ulica Świerkowa

§ 2. Lokalizację ulic przedstawiają załączniki graficzne.

§ 3. Wykonanie uchwały powierza się Wójtowi Gminy.

§ 4. Uchwała wchodzi w życie po upływie 14 dni od dnia ogłoszenia w Dzienniku Urzędowym Województwa Mazowieckiego.



Przewodniczący Rady

Zbigniew Kopciński

Wa (P) 202

Radca Prawny

mgr Zdzisław Kwiatkowski

Rada Gminy Szczutowo
09-227, Szczutowo, ul. Lipowa 5 a
woj. mazowieckie
tel. 24 276-71-67

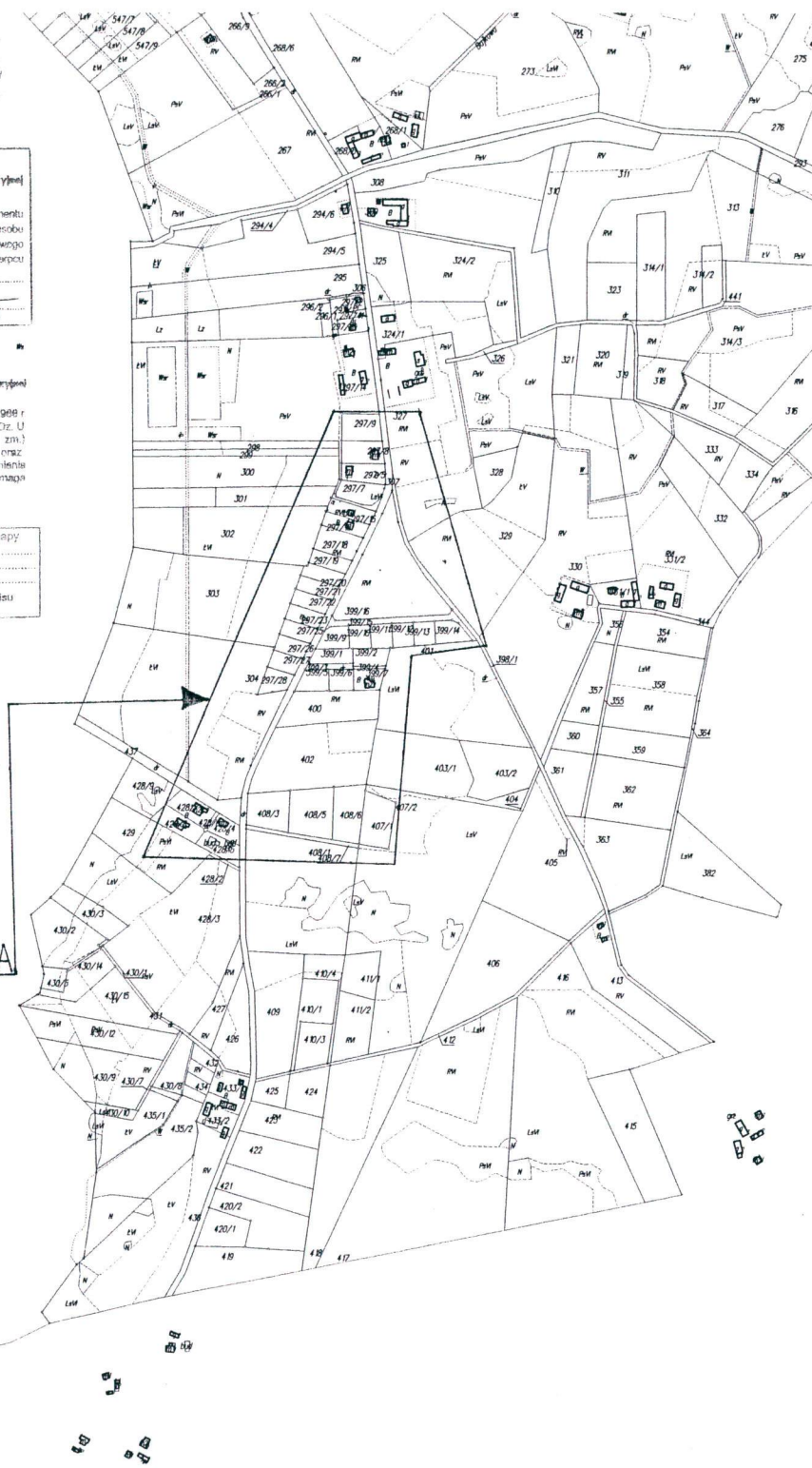
woj. mazowieckie, pow. sierpecki
gmina Szczutowo
obręb
WYKRES Z MAPY EWIDENCJI GRUNTÓW
RUDYŃKÓW DLA DZ NR
skala 1:4000

STAROSTA SIERPECKI
Powiatowy Ośrodek Dokumentacji Geodezyjnej
i Kartograficznej w Sierpcu
Prawdnicza świadczy oświadczenie
z oryginałem przesyłanym do państwowego zasobu
geodezyjnego i kartograficznego Powiatowego
Ośrodka Dokumentacji Geodezyjnej w Sierpcu
Nr ew.14.27.04.2
Sierpc, dnia 29 11 2013

STAROSTA SIERPECKI
Powiatowy Ośrodek Dokumentacji Geodezyjnej
i Kartograficznej w Sierpcu
Zgodnie z art. 18 ustawy z dnia 17.05.1998 r.
Prawo geodezyjne i kartograficzne (tj. Dz. U.
z 2000 r. Nr 100, poz. 1095, ze zm.)
rozpowszechnianie, rozpraszanie oraz
reprodukcjonowanie w celu rozpowszechnienia
i rozpraszania niniejszego mapy wymaga
zazwolenia Starosty Sierpeckiego.

Dokument niniejszy jest wykręsem z mapy
osiedzeniowej wydanym
UG Szczutowo
(nazwa jednostki
nie przeznaczonym do dokonania wpisu
w księgach wieczystych)

ul. SPORTOWA

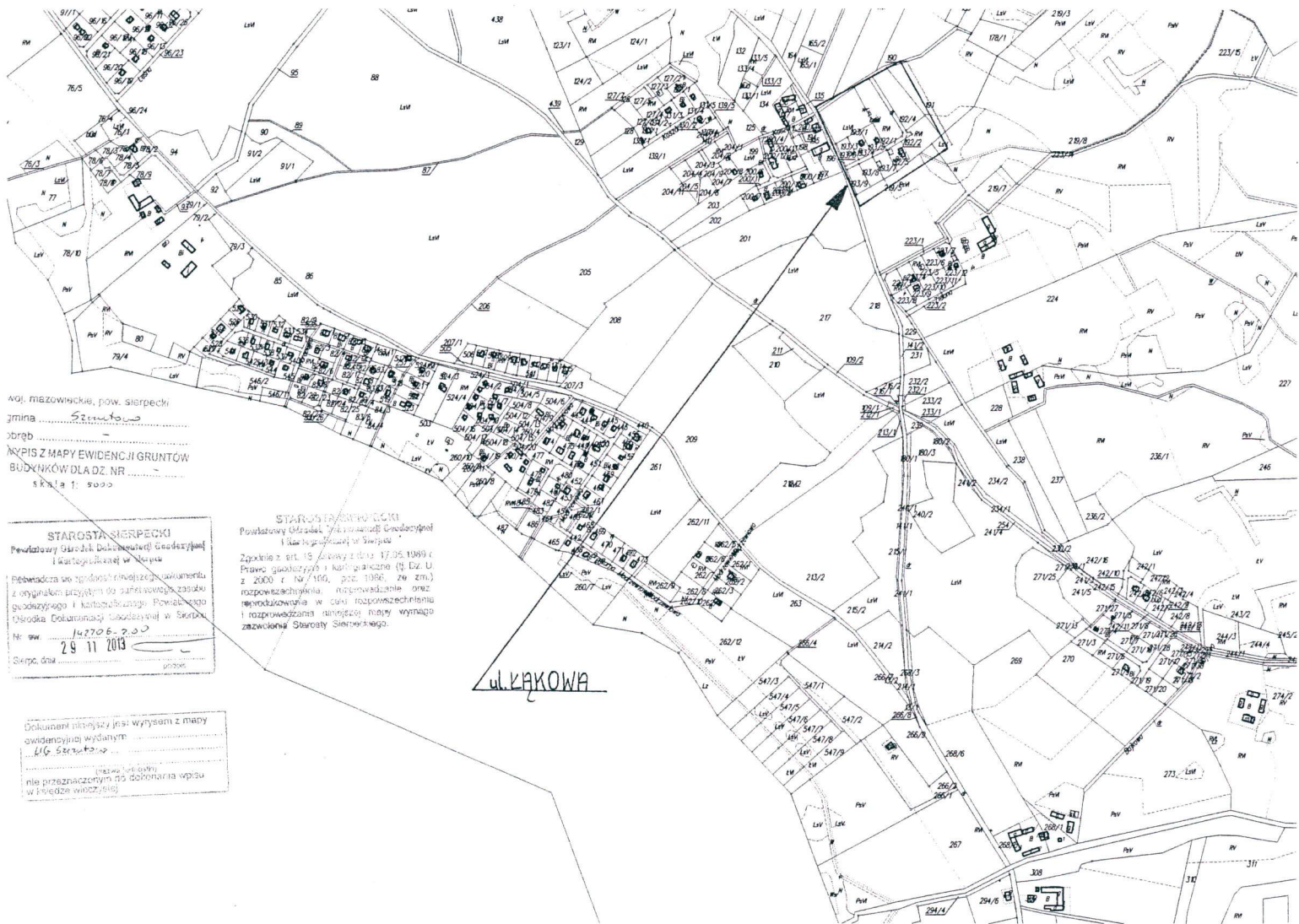


Załącznik nr 1 do Uchwały nr XXXVII/246/2014
Rady Gminy Szczutowo
z dnia 24 marca 2014 r.

Przewodniczący Rady

Zbigniew Kopciński

Rada Gminy Szczutowo
09-227, Szczutowo, ul. Lipowa 6 a
woj. mazowieckie
tel. 24 276-71-87



woj. mazowieckie, pow. sierpecki
 gmina
 obręb
 KPIS Z MAPY EWIDENCJI GRUNTÓW
 BUDYNKÓW DLA DZ. NR
 skala 1: 5000

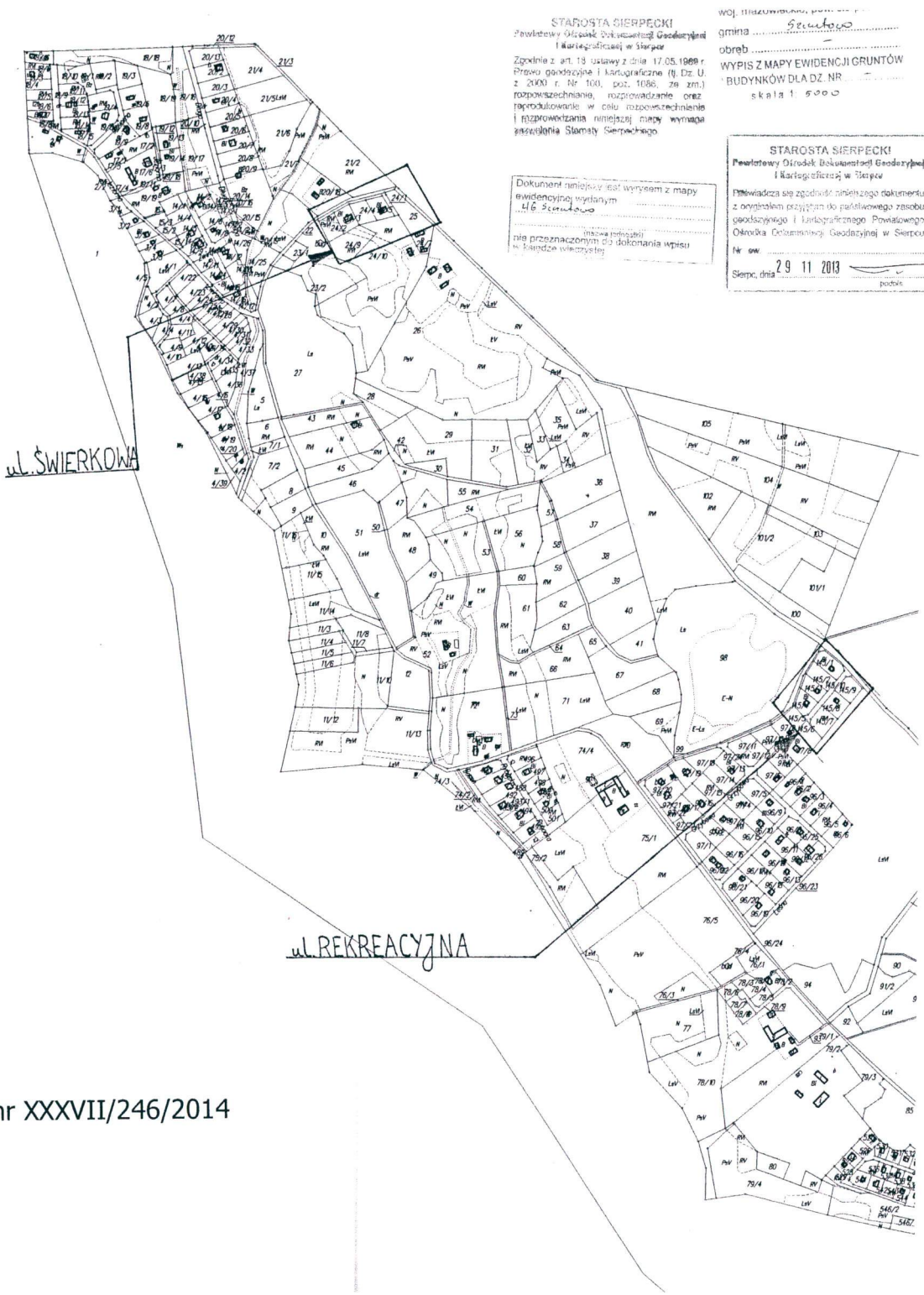
STAROSTA SIERPECKI
 Powiatowy Urząd Rejestrowy i Gospodarczy
 i Sąd Rejestrowy w Sierpcu
 Zgodnie z art. 19 ustawy z dnia 17.05.1999 r.
 Prawo geodezyjne i kartograficzne (§ Dz. U.
 z 2000 r. Nr 100, poz. 1396, ze zm.)
 rozporządzenia, Rozporządzenie oraz
 wytyczne w sprawie sposobu prowadzenia
 i rozporządzania danymi w formie
 załącznika Starosty Sierpeckiego.
 Nr ew. 142705-230
 Sierpc, dnia 29 11 2013

Dokument niniejszy jest wyrys z mapy
 ewidencyjnej wydanej
 nie przeznaczony do dokonania wpisu
 w księdze wieczystej

Przewodniczący Rady
Zbigniew Kopciński

Załącznik nr 2 do Uchwały nr XXXVII/246/2014
 Rady Gminy Szczutowo
 z dnia 24 marca 2014 r.

Rada Gminy Szczutowo
09-227, Szczutowo, ul. Lipowa 5 a
woj. mazowieckie
tel. 24 276-71-87



STAROSTA SIERPECKI
Powiatowy Ośrodek Dokumentacji Geodezyjnej
i Kartograficznej w Sierpcu
Zgodnie z art. 18 ustawy z dnia 17.05.1999 r.
Prawo geodezyjne i kartograficzne (tj. Dz. U.
z 2000 r. Nr 100, poz. 1086, ze zm.)
rozporządzenie, rozporządzenie oraz
reprodukcje w celu rozpowszechnienia
i rozprowadzenia niniejszej mapy wymaga
zaświadczenia Starosty Sierpeckiego

woj. mazowieckie, pow. sierpecki
gmina
obrob
WYPIS Z MAPY EWIDENCJI GRUNTÓW
BUDYNKÓW DLA DZ. NR
skala 1:5000

Dokument niniejszy jest wyrysem z mapy
ewidencyjnej wydanej
1:6 2010-00-00
nie przeznaczony do dokonania wpisu
w księdze wieczystej

STAROSTA SIERPECKI
Powiatowy Ośrodek Dokumentacji Geodezyjnej
i Kartograficznej w Sierpcu
Pliwiada się zgodność niniejszego dokumentu
z oryginałem przynętym do państwowego zasobu
państwowego i kartograficznego Powiatowego
Ośrodka Dokumentacji Geodezyjnej w Sierpcu
Nr om
Sierpc, dnia 29 11 2013
podpis

Załącznik nr 3 do Uchwały nr XXXVII/246/2014
Rady Gminy Szczutowo
z dnia 24 marca 2014 r.

Przewodniczący Rady
Zdzisław Kopciński