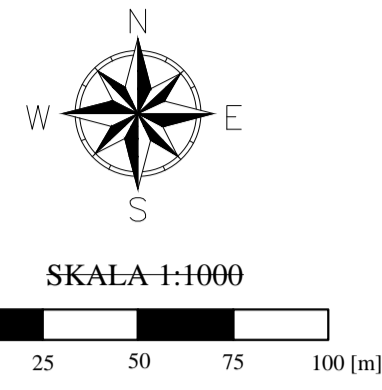


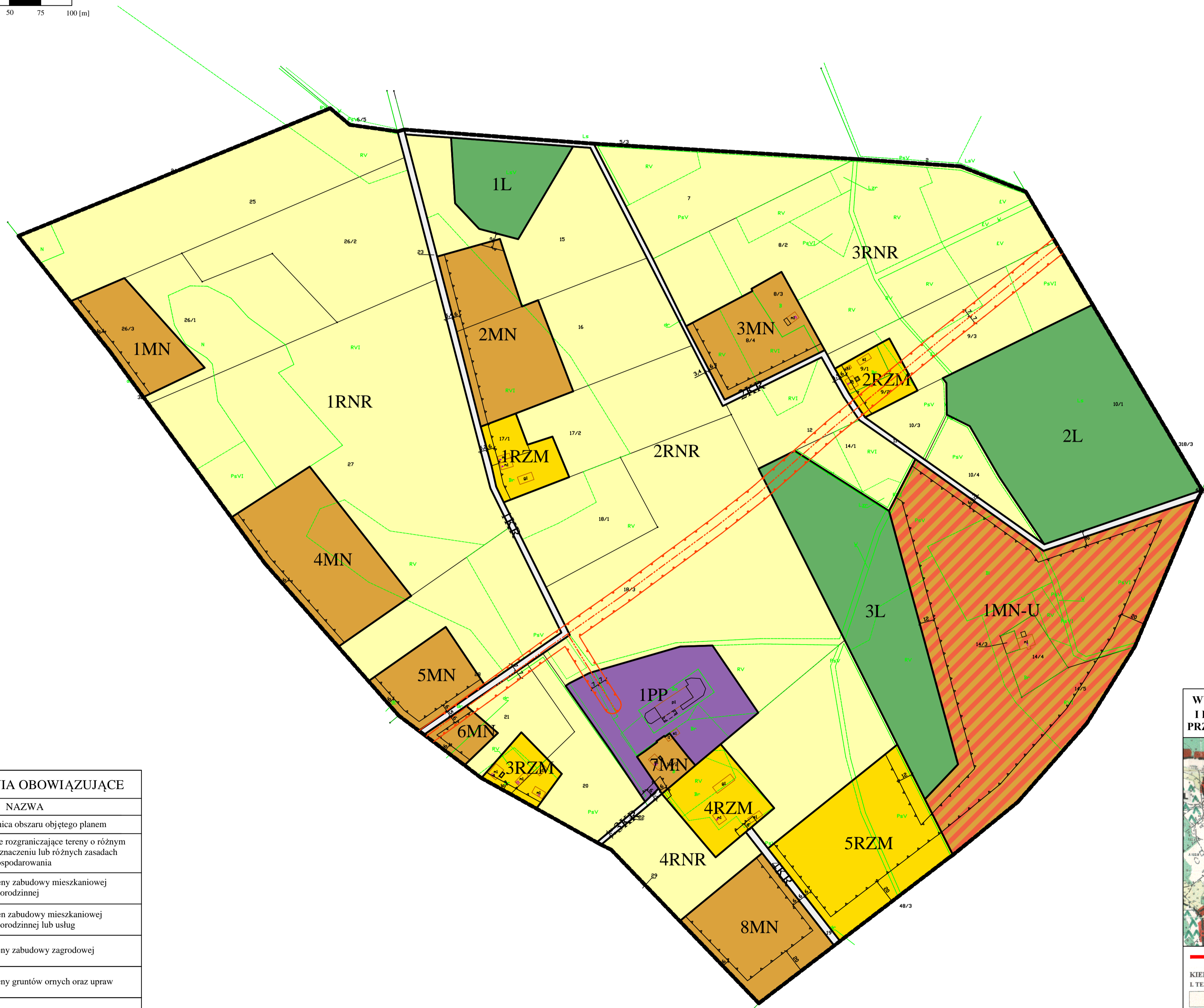
MIEJSCOWY PLAN ZAGOSPODAROWANIA PRZESTRZENNEGO DLA TERENU POŁOŻONEGO W MIEJSCOWOŚCI CISSE

ZALĄCZNIK NR 1
DO UCHWAŁY NR
RADY GMINY SZCZUTOWO
DNIA r.



KOPIA MAPY ZASADNICZEJ

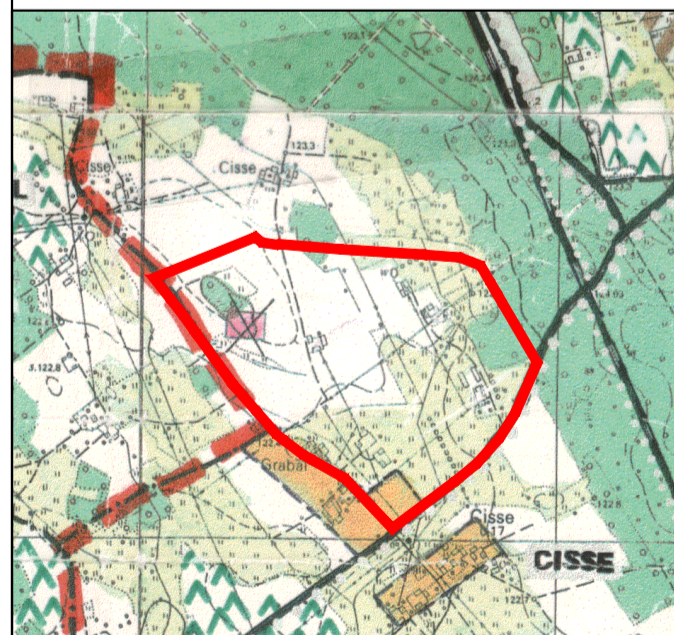
Nazwa organu wydającego licencję:	Starosta Sierpecki
Nr licencji:	G.6642.149.2024_1427_P
Data wykonania kopii:	16.01.2024 r.
Układ współrzędnych:	PL-2000 str. 7



OZNACZENIA OBOWIĄZUJĄCE

SYMBOL	NAZWA
	Granica obszaru objętego planem
	Linie rozgraniczające tereny o różnym przeznaczeniu lub różnych zasadach zagospodarowania
	MN Tereny zabudowy mieszkaniowej jednorodzinnej
	MN-U Teren zabudowy mieszkaniowej jednorodzinnej lub usług
	RZM Tereny zabudowy zagrodowej
	RNR Tereny gruntów ornych oraz upraw
	PP Teren produkcji przemysłowej
	L Tereny lasu
	KR Tereny komunikacji drogowej wewnętrznej
	Nieprzekraczalne linie zabudowy
	Wymiarowanie
	Napowietrzna linia elektroenergetyczna średniego napięcia (15kV) wraz z pasami technologicznymi (pasy ochrony funkcyjnej)

WYRYS ZE STUDIUM UWARUNKOŃ
I KIERUNKÓW ZAGOSPODAROWANIA
PRZESTRZENNEGO GMINY SZCZUTOWO



Granica obszaru objętego opracowaniem

KIERUNKI ZAGOSPODAROWANIA PRZESTRZENNEGO

I. TERENY CHRONIONE

- KOMPLEKSY GLEB III - IV KLASY
- ISTNIEJĄCE LASY
- TERENY ŁĘGOWE

II. FUNKCJE TERENÓW, POZA FUNKCJĄ MIESZKANIOWO - USŁUGOWĄ

- REKREACYJNA (ROLNICZA, LEŚNA)

III. TERENY PRZEKSZTAŁCEN, ROZBUDOWY, MODERNIZACJI

1. KOMUNIKACJA

- DROGI POWIATOWE

2. ISTNIEJĄCE I POSTULOWANE TERENY ZABUDOWY WSI

- BUDOWNICTWO ZAGRODOWE Z DOPUSZCZENIEM BUD. NIEMOJILNICZEGO I USŁUG

5. OZNACZENIA POZOSTAŁE

- GRANICE SOŁECTW

ORGAN SPORZĄDZAJĄCY PLAN:
WÓJT GMINY SZCZUTOWO