





**PROJEKT ZAGOSPODAROWANIA TERENU**

*Przebudowa drogi gminnej w miejscowości Modrzewie*  
**ETAP III**  
SKALA 1:500  
ARK. 2

**LEGENDA**

-  GRANICA
-  JEZDNIA  
szer. 4,00 m
-  KRAWĘDŹ JEZDNI
-  POBOCZE  
szer. 0,75 m

Obszar oddziaływania obiektu mieści się w całości na działce, na której został zaprojektowany.

Rysunek	<b>PROJEKT ZAGOSPODAROWANIA TERENU</b>	Rys. nr 1.1.
Zadanie	<i>Przebudowa drogi gminnej w miejscowości Modrzewie</i> <b>ETAP III</b>	Skala: 1:500
Investor	Gmina Szczutowo ul. Lipowa 5a, 09-227 Szczutowo	Data: 05.2022
Projektant	mgr inż. Agnieszka Chomka - branża drogowa (WAM/0050/POOD/12)	

