





PROJEKT ZAGOSPODAROWANIA TERENU

Przebudowa drogi gminnej w miejscowości Modrzewie
ETAP III
 SKALA 1:500
 ARK. 1

LEGENDA

-  GRANICA
-  JEZDNIA szer. 4,00 m
-  KRAWĘDZ JEZDNI
-  POBOCZE szer. 0,75 m

Obszar oddziaływania obiektu mieści się w całości na działce, na której został zaprojektowany.

Rysunek	PROJEKT ZAGOSPODAROWANIA TERENU	Rys. nr 1.0.
Zadanie	<i>Przebudowa drogi gminnej w miejscowości Modrzewie</i> ETAP III	Skala: 1:500
Inwestor	Gmina Szczutowo ul. Lipowa 5a, 09-227 Szczutowo	Data: 05.2022
Projektant	mgr inż. Agnieszka Chomka - branża drogowa (WAM/0050/POOD/12)	

