

Skępe, dnia 11.01.2022r.

UMIG-OŚ.6220.1.1.2022

Ory. 5315. 6. 2022

ZAWIADOMIENIE

Na podstawie art. 33 ust. 1 pkt 2, art. 73 ust. 1, art. 74 ust. 3 ustawy z dnia 3 października 2008 roku o udostępnianiu informacji o środowisku i jego ochronie, udziale społeczeństwa w ochronie środowiska oraz o ocenach oddziaływania na środowisko (tj. Dz. U. z 2021 r., poz. 247 z póź. zm.), oraz przepisu art. 49 ustawy z dnia 14 czerwca 1960r. Kodeks postępowania administracyjnego (tj. Dz. U. z 2021r., poz. 735 z póź. zm.) w związku z wnioskiem firmy KPE FARMS Sp. z o.o. z siedzibą w Sicienku, Kruszyniec 27, 86 – 014 Sicienko w sprawie wydania decyzji o środowiskowych uwarunkowaniach zgody na realizację przedsięwzięcia polegającego na:

„Budowie farmy fotowoltaicznej o mocy do 10 MW wraz z niezbędną infrastrukturą techniczną na działkach o nr ewidencyjnych 360, 361, 363, 364 oraz 228 w obrębie Wólka, gmina Skępe”

zawiadamia się strony o:

wszczęciu postępowania administracyjnego w powyższej sprawie.

Organem właściwym w sprawie wydania decyzji o środowiskowych uwarunkowaniach jest Burmistrz Miasta i Gminy Skępe. Rozstrzygnięcie sprawy nastąpi niezwłocznie po uzyskaniu wymaganych prawem opinii i uzgodnień organów współdziałających w wydaniu decyzji tj. Państwowego Powiatowego Inspektora Sanitarnego w Lipnie, Regionalnego Dyrektora Ochrony Środowiska w Bydgoszczy, Państwowego Gospodarstwa Wodnego Wody Polskie Zarząd Zlewni w Toruniu.

W związku z powyższym informuję, iż wszyscy zainteresowani mogą zapoznać się z materiałami dotyczącymi powyższej sprawy oraz zgłaszać ewentualne zastrzeżenia i wnioski w godzinach pracy Urzędu Miasta i Gminy Skępe, ul. Kościelna 2, pokój nr 16 (I piętro), tel.: 54 287 85 33.

Zawiadomienie uważa się za doręczone po upływie czternastu dni od dnia publicznego ogłoszenia.

Obwieszczenie umieszcza się:

- na tablicy ogłoszeń w siedzibie Urzędu Miasta i Gminy Skępe,
 - w Biuletynie Informacji Publicznej UMiG Skępe
- na okres 14 dni.

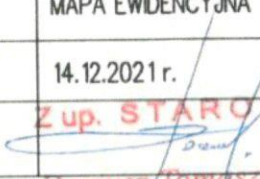
BURMISTRZ

Piotr Wojciechowski

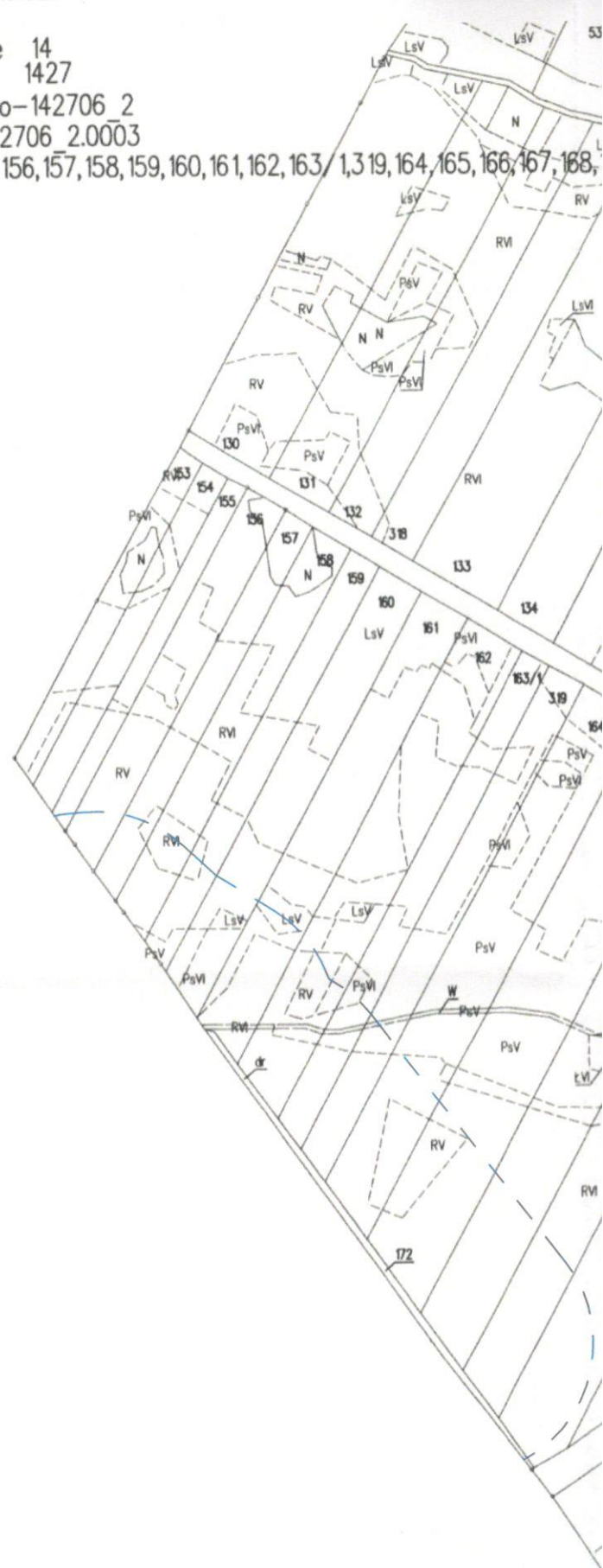
MAPA EWIDENCYJNA

Skala 1: 5000


woj. mazowieckie 14
pow. sierpecki 1427
gmina Szczutowo-142706 2
obręb Blinno-142706 2.0003
działka 154, 155, 156, 157, 158, 159, 160, 161, 162, 163, 1, 3, 19, 164, 165, 166, 167, 168,

Nazwa organu prowadzącego państwowy zasób geodezyjny i kartograficzny	STAROSTA SIERPECKI
Identyfikator ewidencyjny materiału zasobu	PL.PZGiK.215
Nazwa materiału zasobu	MAPA EWIDENCYJNA
Data wykonania kopii materiału zasobu	14.12.2021 r.
Imię, nazwisko i podpis osoby reprezentującej organ	

Z up. STAROSTY
Dariusz Tomaszewski
INSPEKTOR



LEGENDA:

	linia rograniczająca teren inwestycji
	obszar 100 metrów od inwestycji

