

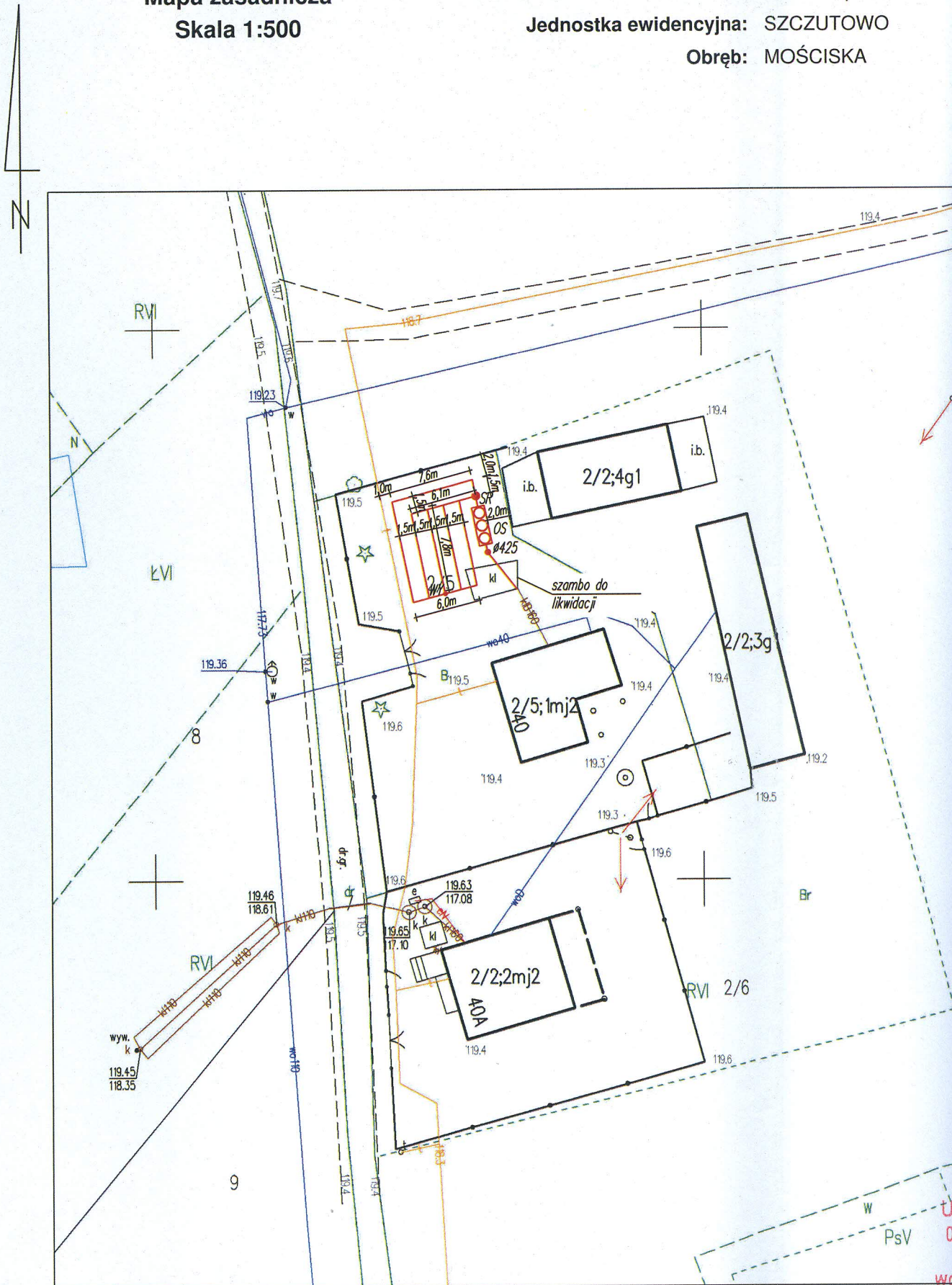
Mapa zasadnicza
Skala 1:500

Województwo: 14-mazowieckie

Powiat: 1427-sierpecki

Jednostka ewidencyjna: SZCZUTOWO

Obręb: MOŚCISKA











ID weryfikacji: 24779-69e88a08 (na stronie: <https://sierpc.geoportal2.pl/map/osrodek/weryfikacja.php>)
Dokument wygenerowany automatycznie dnia: 29.04.2021 r. Wniosek: G.6642.736.2021
Niniejsza mapa nie może służyć do celów projektowych.


Uzq

Jwagi:

- Doprowadzić kabel zasilający oczyszczalnię oraz pompę ze wskazanego przez inwestora miejsca
- Likwidacja istniejącego bezodpływowego zbiornika na ścieki
- Na przykanaliku wyprowadzić trójnik pod wentylację wysoką Ø110

Oznaczenia:

-  - PRZEWÓD KAN. GRAWITACYJNY PVC 160/110
-  - PRZEWÓD KANALIZACYJNY TŁOCZNY PE 40
-  - DRENAŻ ROZSĄCZAJĄCY PCV 110
-  - BIOLOGICZNA OCZYSZCZALNIA ŚCIEKÓW
-  - STUDZIENKA ROZDZIELCZA
-  - STUDZIENKA ZAMYKAJĄCA Z WYWIEWKA
-  - STUDZIENKA REWIZYJNA Ø425
-  - PRZEPOMPOWNI ŚCIEKÓW OCZYSZCZONYCH

EDNOSTKA ROJEKTOWA:	 USŁUGI PROJEKTOWE I NADZÓR BUDOWLANY MARCIN PAPIEROWSKI 09-200 Borkowo Kościelne, ul. Sierpecka 43 tel: 607 347 776 email: marcin.papierowski@gmail.com		
EMAT:	Budowa dwudziestu pięciu przydomowych oczyszczalni ścieków na terenie Gminy Szczutowo		
INWESTOR:	Gmina Szczutowo ul. Lipowa 5a, 09-227 Szczutowo		
ZYTKOWNIK:	Ziółkowska Sylwia Mościska 40, 09-227 Szczutowo		
OKALIZACJA INWESTYCJI:	Mościska 40, 09-227 Szczutowo Dz. nr ewid. 2/5		
ROJEKTOWAŁ:	NR UPR.	PODPIS	
Mgr inż. Kamil Papierowski	MAZ/0400/PWBS/16		
PRACOWAŁ:	NR UPR.	PODPIS	
Mgr inż. Marcin Papierowski	MAZ/0489/POOK/14		
TYTUŁ RYS.:	Zagospodarowanie terenu		NR RYS.:
KALA:	1:500	DATA:	20Z
ORMAT:	A3	maj 2021	str.: 42

BRANŻA: SANITARNA