

PLAN NR 2

"Proeko"		PRZEDSIĘWZIĘCIE	
INWESTOR	GMINA SZCZUTOWO, ul. Lipowa 5	INWENIERYJA	IMB / KAZIWISKO
Nazwa inwestycji	BUDOWA PRZYDOMOWYCH OCZYSZCZALNI ŚCIEKÓW W TERENACH AGNIESZKOWO-LĄŻY G.M. SZCZUTOWO	NR UPRAWNIENI	NR UPRAWNIENI
Faza	Wzrost / Wzrost	181/70/89-90	INSPIRACyjno-INSPIRACyjno
Zakończony	NA DT NR 66 OBR. AGNIESZKOWO(0001) W M. AGNIESZKOWO	Data	05.11.2020
Skala	Treść 77p.	Opisano	Województwo Lubiatowska
Nr rysunku	2	Nr uprawnień	7/2/14
Wzrost	PLAN SYL. - WYSOKOŚCIOWY NR 2	16	

Przebudować wylot z budynku

Za zgodność z oryginałem
Ireneusz Plichta

MAPA DO CELÓW PROJEKTOWYCH	
Kosztorys	668402.184.204
Wykonawca	Szczutowo
Miejscowość	Agnieszkowo
Opis mapy:	Skala mapy: 1:500
Opis mapy:	Opis mapy: 21.12.2014 r.
Opis mapy:	Opis mapy: 2000/7
Opis mapy:	Opis mapy: 2000/7
Opis mapy:	Opis mapy: 2000/7

Geodeta woj. nr 15188 Waldemar Wasilowski

STAROSTWA SIERPCA
12333

LEGENDA:

- OMB - Oczyszczalnia mechaniczno biologiczna
- P - Przepompownia ścieków oczyszczonych
- DR-N - Drenaż rozszacujący przykryty nasypem
- S315 - Studzienka kanalizacyjna PCV315
- SN - Nieczynna studnia wody

URZĄD GMINY
09-227 Szczutowo
ul. Lipowa 5a
woj. mazowieckie

Uzgodnimam kolizje

Z UP. WÓJTA
mgr inż. Danuta LESSNYSKA-Nowicka
Kierownik Referatu Rolnictwa
i Infrastruktury Gminy

SZAMBO DO LIKWIDACJI

S315

OMB

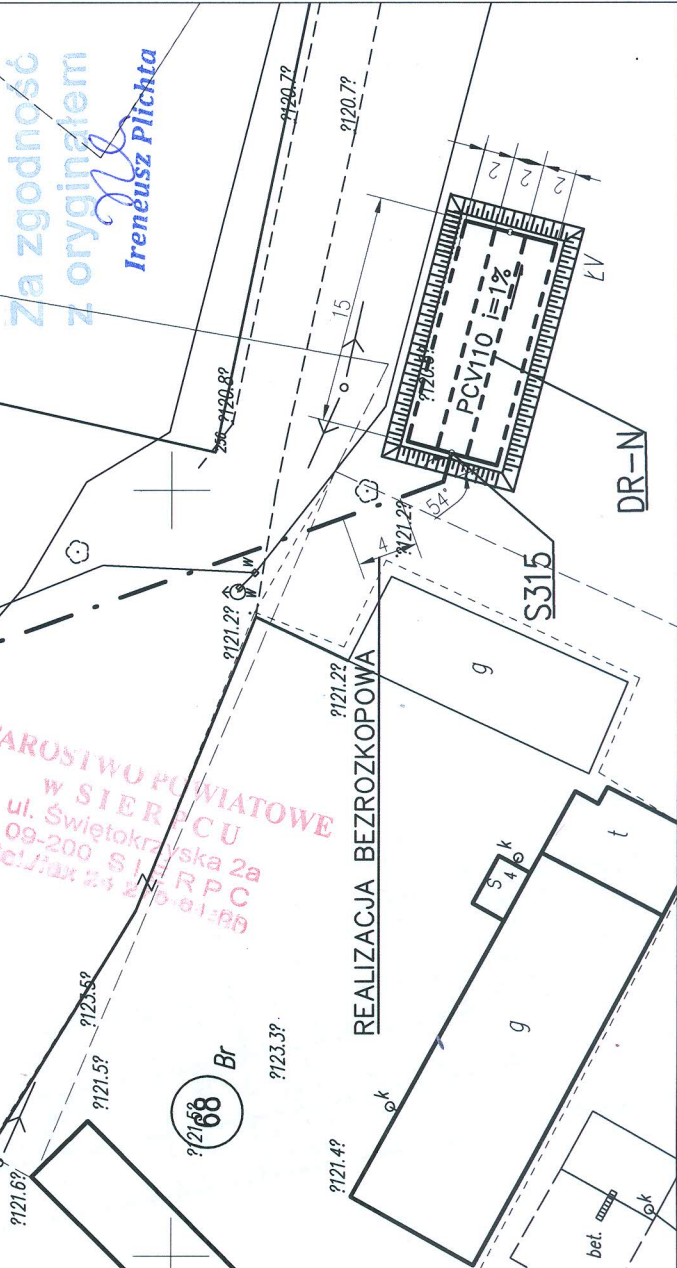
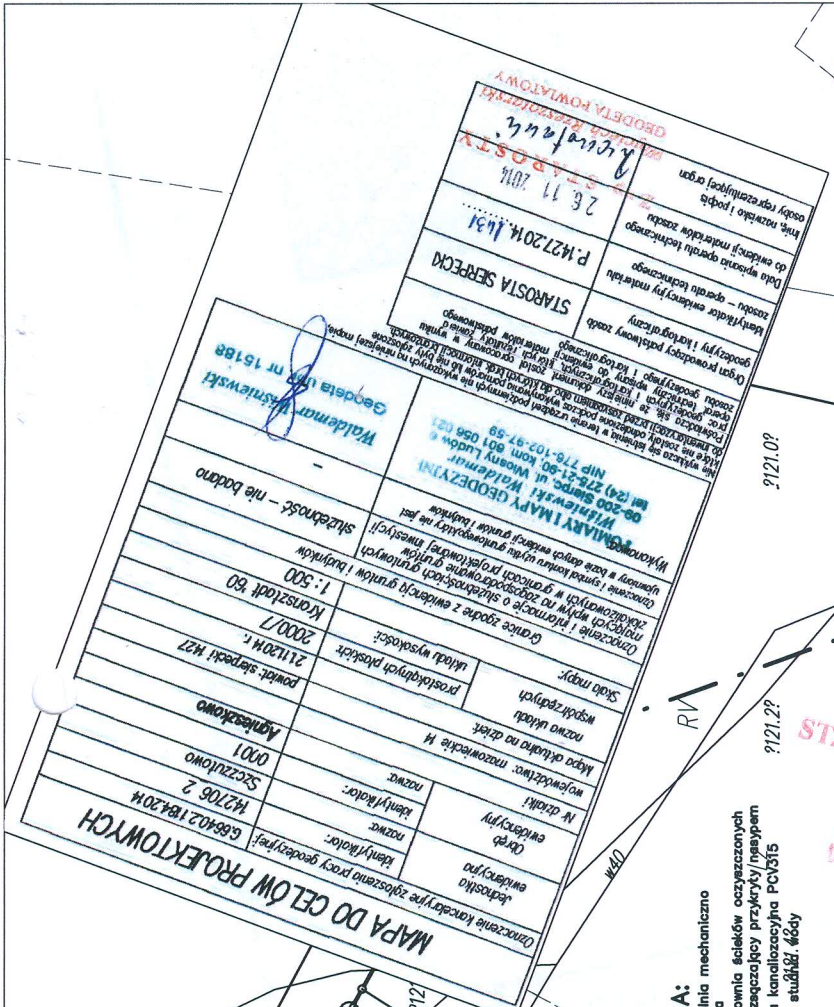
Br 66

RVI

Za zgodność
z oryginałem
Ireneusz Plichta

STAROSTWO POWIATOWE
w SIERPCU
ul. Świętokrzyska 2a
09-200 SIERPC
tel./fax 24 25 10 100

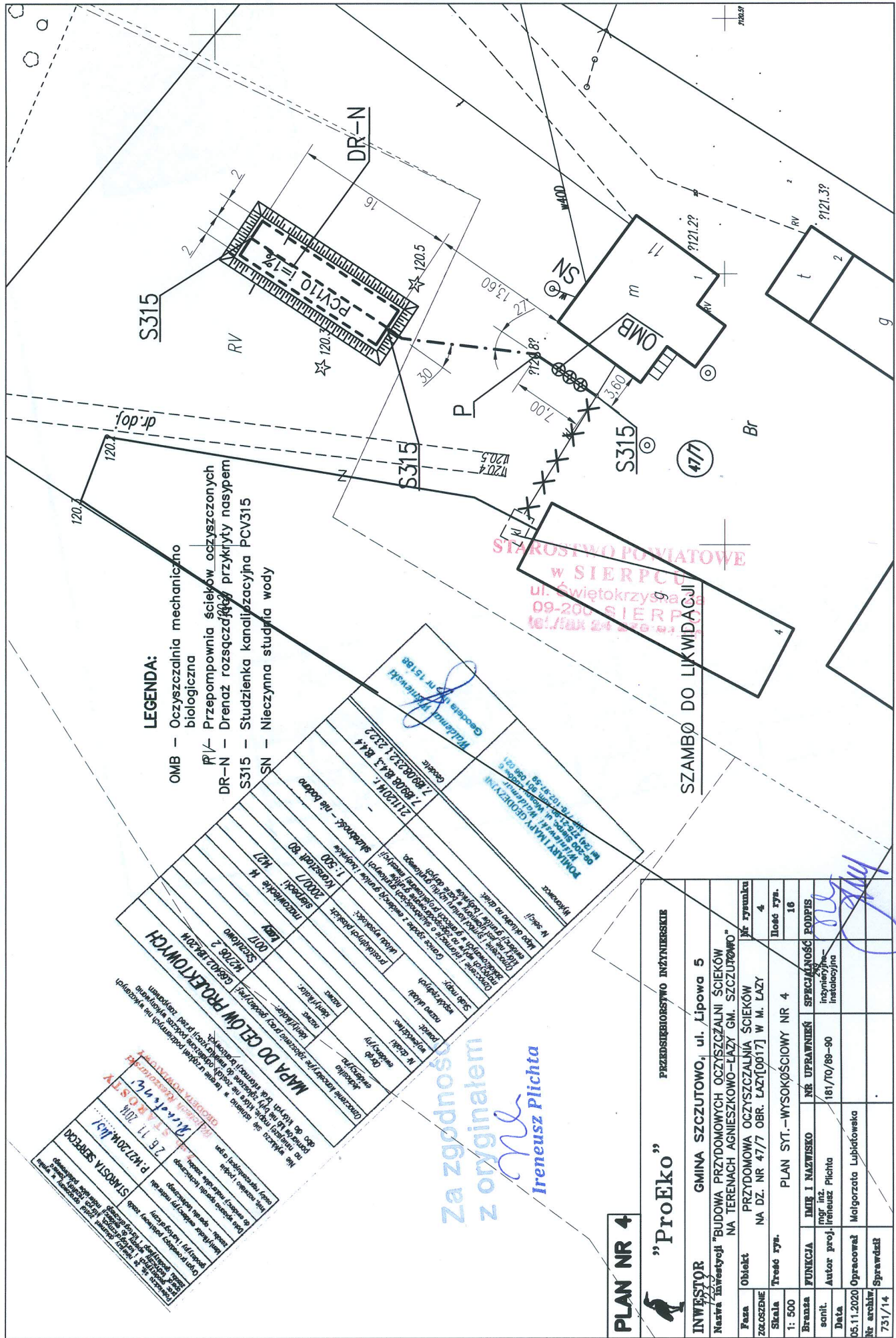
LEGENDA:
OMB - Oczyszczalnia mechaniczno
biologiczna
P - Przepompownia ścieków oczyszczonych
DR-N - Drenaż rozprężający przykryty/wysypem
S315 - Studzienka kanalizacyjna PCV315
SN - Nieszczyzna studziła 460y



PLAN NR 3

"Proeko"

INWESTOR		PRZEDSIĘBIORSTWO INŻYNIERSKIE	
GMINA SZCZUTOWO, ul. Lipowa 5a		?121.3?	
Nazwa inwestycji "BUDOWA PRZYMOWYCH OCZYSZCZALNI ŚCIEKÓW NA TERENACH AGNIESZKOWO-LĄZY GM. SZCZUTOWO"			
Faza	05.11.2020	Nr zezwolenia	?121.3?
Skala	1:500	Ilość str.	3
Treść str.		PLAN SYT.-WYSOKOŚCIOWY NR 3	
FUNCCJA		IMIE I NAZWISKO	
Autor proj.		NR UPRAWNIEN	
Autor proj.		181/70/89-90	
Data		SPECJALNOŚĆ PODPIS	
05.11.2020		Inżynieria-Instalacyjna	
Nr archiw.		Opracował	
731/14		Małgorzata Lubiatowska	
		Sprawdził	



LEGENDA:

- OMB – Oczyszczalnia mechaniczno biologiczna
- RV – Przepompownia ścieków oczyszczonych
- DR-N – Drenaż rozsączający przykryty nasypem
- S315 – Studzienka kanalizacyjna PCV315
- SN – Nieczysta studnia wody

MAPA DO CELÓW PROJEKTYWNYCH
 K2106/2
 K2107
 K2108/2
 K2109/2
 K2110/2

STANOWISKO
 P. KOTZANOWSKI
 28.11.2017
 181/70/88-90
 181/70/88-90

Za zgodnością z oryginałem
 Ireneusz Plichta

STAROSTWO POWIATOWE
 W SIERPCC
 ul. Świętokrzyska 9
 09-200 SIERPCC
 167.154K 24 259-01

SZAMBØ DO LIKWIDACJI

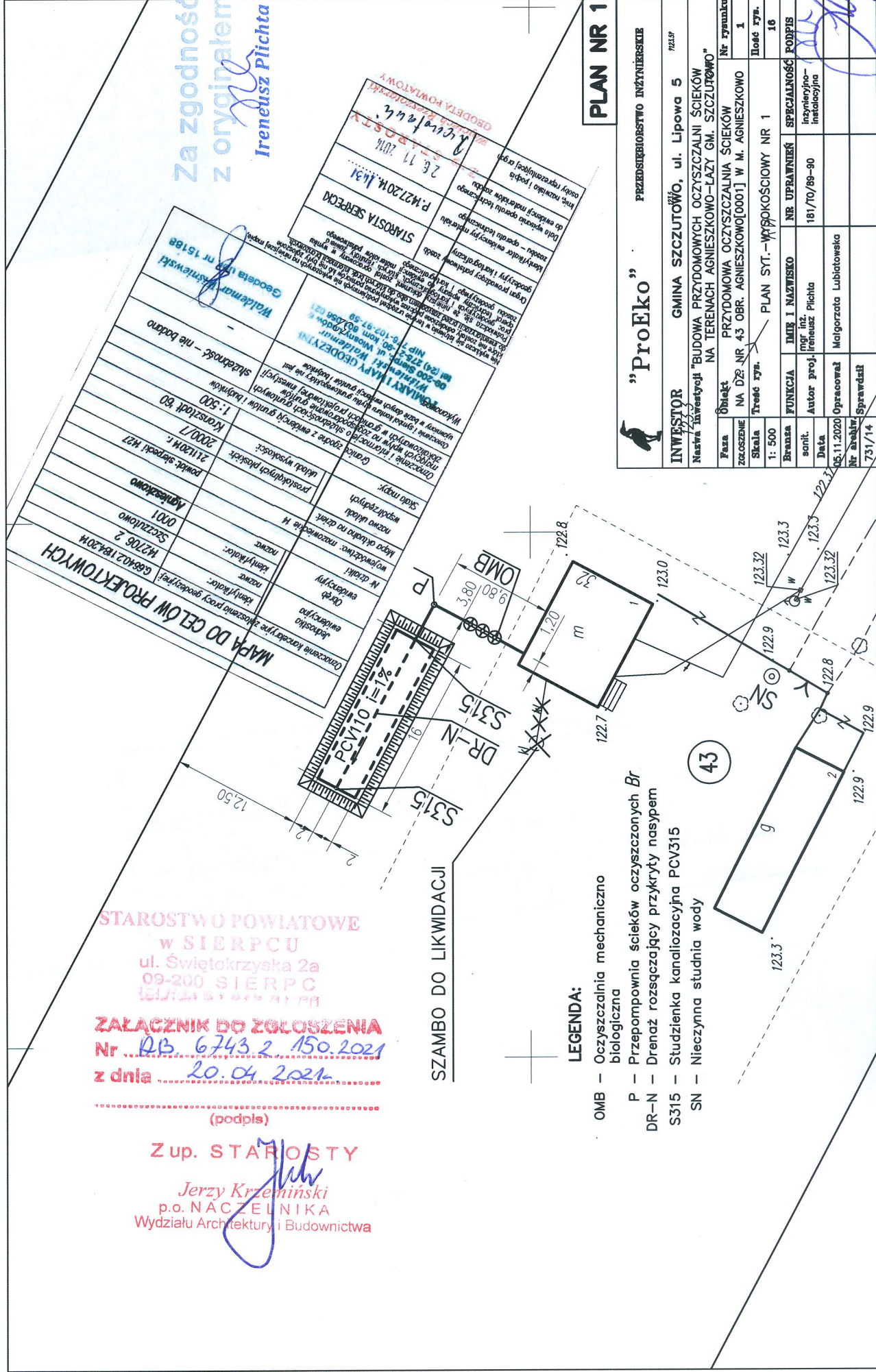
PLAN NR 4

PRZEDSIĘWZIENIE INŻYNIERSKIE			
INWESTOR		GINMA SZCZUTOWO, ul. Lipowa 5	
Nasza Inwestycja "BUDOWA PRZYDOMOWYCH OCZYSZCZALNI ŚCIEKÓW NA TERENACH AGNIESZKOWO-LĄZY GM. SZCZUTÓW"			
Faza	PRZEDMOWA OCZYSZCZALNIA ŚCIEKÓW NA DZ. NR 47/7 OBR. LĄZY[0017] W M. LĄZY		
ZOŁOŻENIE	NA DZ. NR 47/7 OBR. LĄZY[0017] W M. LĄZY		
Skala	PLAN SYT.-WYSOKOŚCIOWY NR 4		
Brzoza	IMIE I NAZWISKO	NR UPRAWNIENI SPECJALNOŚĆ	RODZIS
sonit	mgr inż. Ireneusz Plichta	181/70/88-90	inżynier instalacyjna
Data	05.11.2020		
Opracował	Małgorzata Lubidowska		
Nr archiw.	731/14		

Za zgodność z oryginałem
Ireneusz Plichta

PLAN NR 1

"ProEko"		PRZEDSIĘBIORSTWO INŻYNIERSKIE	
INWESTOR		GMINA SZCZUTOŃ, ul. Lipowa 5 7225P	
Nazwa inwestycji		BUDOWA PRZYDROMYCH OCZYSZCZALNI ŚCIEKÓW NA TERENACH AGNIESZKOWO-LAZY GM. SZCZUTOŃ	
Faza	Objekt	PRZYDROMOWA OCZYSZCZALNIA ŚCIEKÓW NA DZ. NR 43 OBR. AGNIESZKOWO[0001] W M. AGNIESZKOWO Tręśc 77A.	
ZACZESZENIE	Nr rysunku	PLAN SYT.-WYPOKOŚCIOWY NR 1	
1: 500	Ilość ryz.	16	
Bransza	IMIR I NAZWISKO	NE UPRAWNIENI SPECJALNOŚĆ PODPIS	
sonit	mgr inż. Ireneusz Plichta	181/70/89-90 inżynier-inicjator	
Data	Opracował	Małgorzata Lubiatowska	
05.11.2020	Sprawdził	731/14	



STAROSTWO POWIATOWE
w SIERPCCU
ul. Świętokrzyska 2a
09-200 SIERPC

ZALĄCZNIK DO ZGŁOSZENIA
Nr AB 6743.2 150.2021
z dnia 20.04.2021

Z up. STAROSTY
Jerzy Krzemiński
p.o. NACZELNIKA
Wydziału Architektury i Budownictwa

- LEGENDA:**
- OMB – Oczyszczalnia mechaniczno biologiczna
 - P – Przepompownia ścieków oczyszczonych Br
 - DR-N – Drenaż rozszczajający przykryty nasypem
 - S315 – Studzienka kanalizacyjna PCV315
 - SN – Nieczysta studnia wody

"ProEko"
PRZEDSIĘBIORSTWO INŻYNIERSKIE

INWESTOR: GMINA SZCZUTOWO, ul. Lipowa 5
Nazwa inwestycji: "BUDOWA PRZYDOMOWYCH OCZYSZCZALNI ŚCIEKÓW NA TERENACH AGNIESZKOWO-LĄZY GM. SZCZUTOWO"

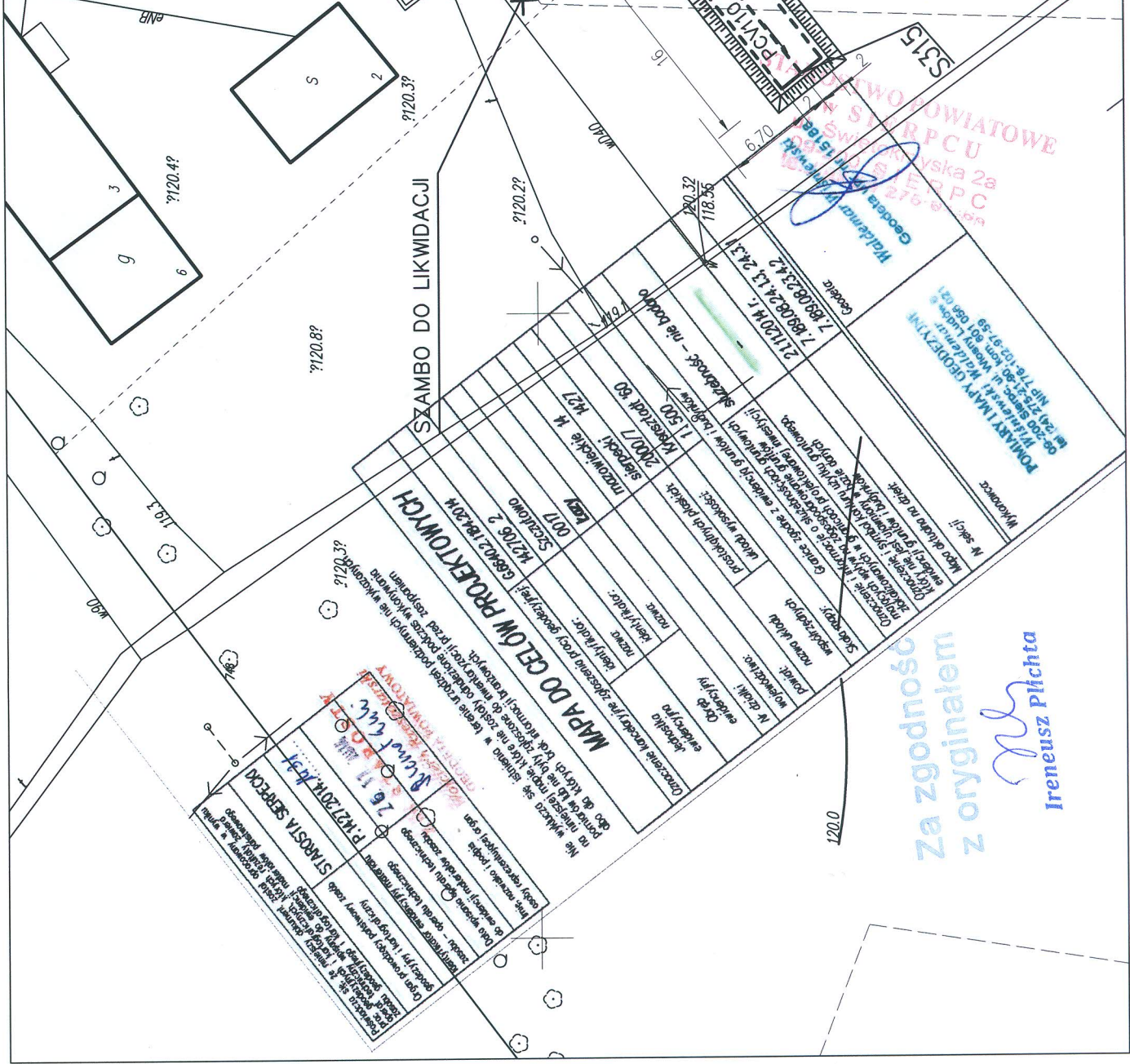
Przebieg: PRZYDOMOWA OCZYSZCZALNIA ŚCIEKÓW NA DZ. NR 148 OBR. LĄZY[0017] W M. LĄZY

Skala: 1:500
Plan STY. - WYSOKOŚCIOWY NR 6

Plan STY. - WYSOKOŚCIOWY NR 6

BRANSA	INŻ. I NAZWISKO	NR UPRAWNIENIA	SPECJALNOŚĆ
sonit.	Aut. prof. inżyn. Plichta	181/70/89-90	inżynieria instalacyjna
Data	Wzrost		
05.12.2020	1,67		
Pracownik	Wzrost		
Wdługorzata Lubiatowska	1,67		
Pracownik	Wzrost		
731/14			

PLAN NR 6



- LEGENDA:**
- OMB - Oczyszczalnia mechaniczno biologiczna
 - P - Przepompownia ścieków oczyszczonych
 - DR-N - Drenaż rozszacujący przykryty nasypem
 - S315 - Studzienka kanalizacyjna PCV315
 - SN - Nieczysta studnia wody

MAPA DO CELOW PROJEKTOWYCH
K21706.2
Skala: 1:500
Przebieg: SZAMBO DO LIKWIDACJI

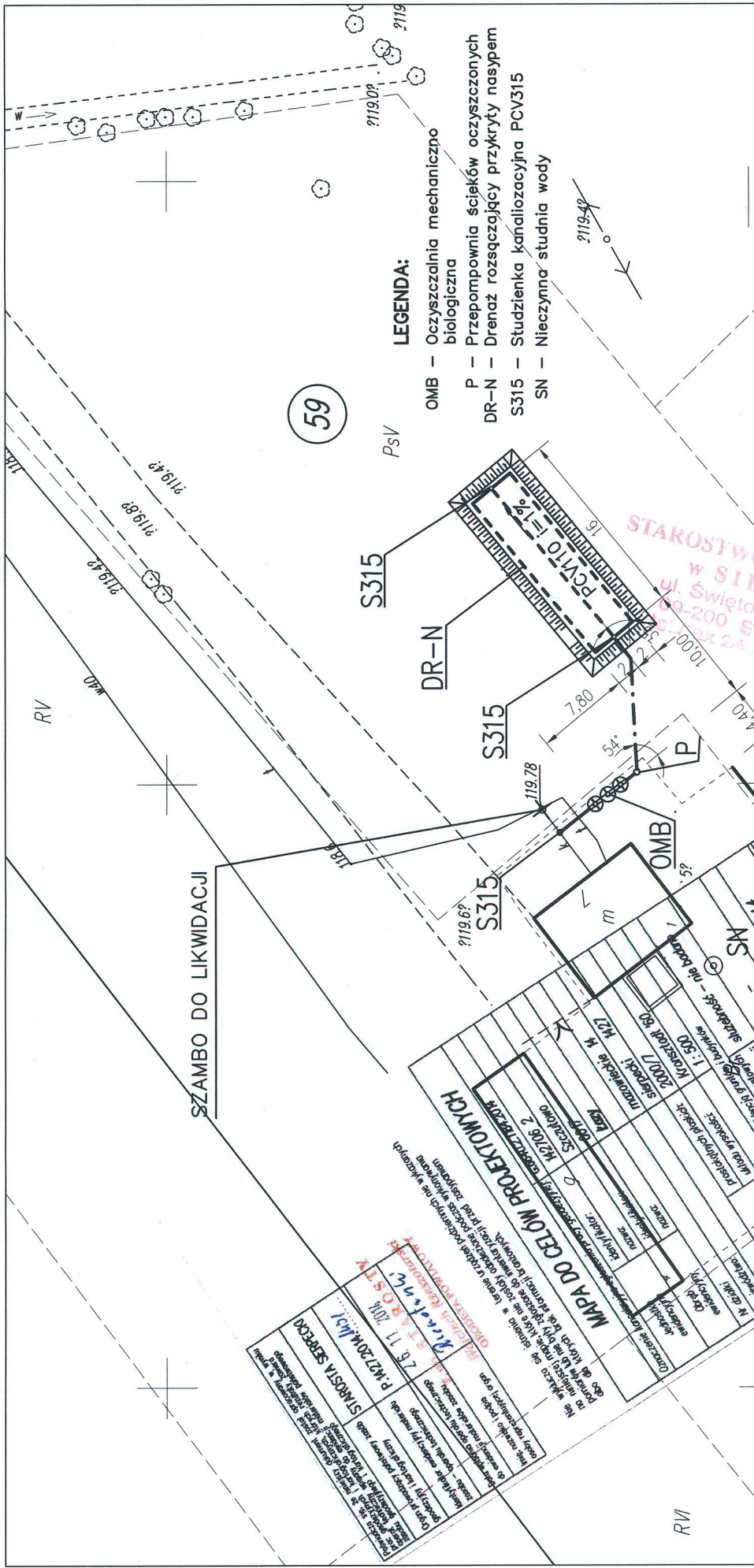
Wskazano na planie w terenie urzędni projektantów nie wykonanych w całości, a jedynie w części, które nie zostały wykonane podczas wykonania niniejszego projektu. Wskazano na planie w terenie urzędni projektantów nie wykonanych w całości, a jedynie w części, które nie zostały wykonane podczas wykonania niniejszego projektu.

MAPA DO CELOW PROJEKTOWYCH
K21706.2
Skala: 1:500
Przebieg: SZAMBO DO LIKWIDACJI

nr	nazwa	zawartość	skala	data
001	mapa sytuacyjna	1:500	05.12.2020	
002	mapa techniczna	1:500	05.12.2020	
003	mapa techniczna	1:500	05.12.2020	
004	mapa techniczna	1:500	05.12.2020	
005	mapa techniczna	1:500	05.12.2020	
006	mapa techniczna	1:500	05.12.2020	
007	mapa techniczna	1:500	05.12.2020	
008	mapa techniczna	1:500	05.12.2020	
009	mapa techniczna	1:500	05.12.2020	
010	mapa techniczna	1:500	05.12.2020	

Za zgodnością z oryginałem
Ireneusz Plichta

POMIARY I MAPY GEODEZYJNE
Geodeta Wojciech Plichta
ul. Wesoła 2a
05-220 Szczutowo
tel. 22 76 80 80
e-mail: plichta@wp.pl



STAROSTWO POWIATOWE
 w SIERPCU
 ul. Świętokrzyska 2a
 24-200 SIERPC
 TEL. 24 275 81 60

z oryginalnym
 z zgodnością
 Ireneusz Plichta

MAPA DO CELOW PROJEKTOWYCH

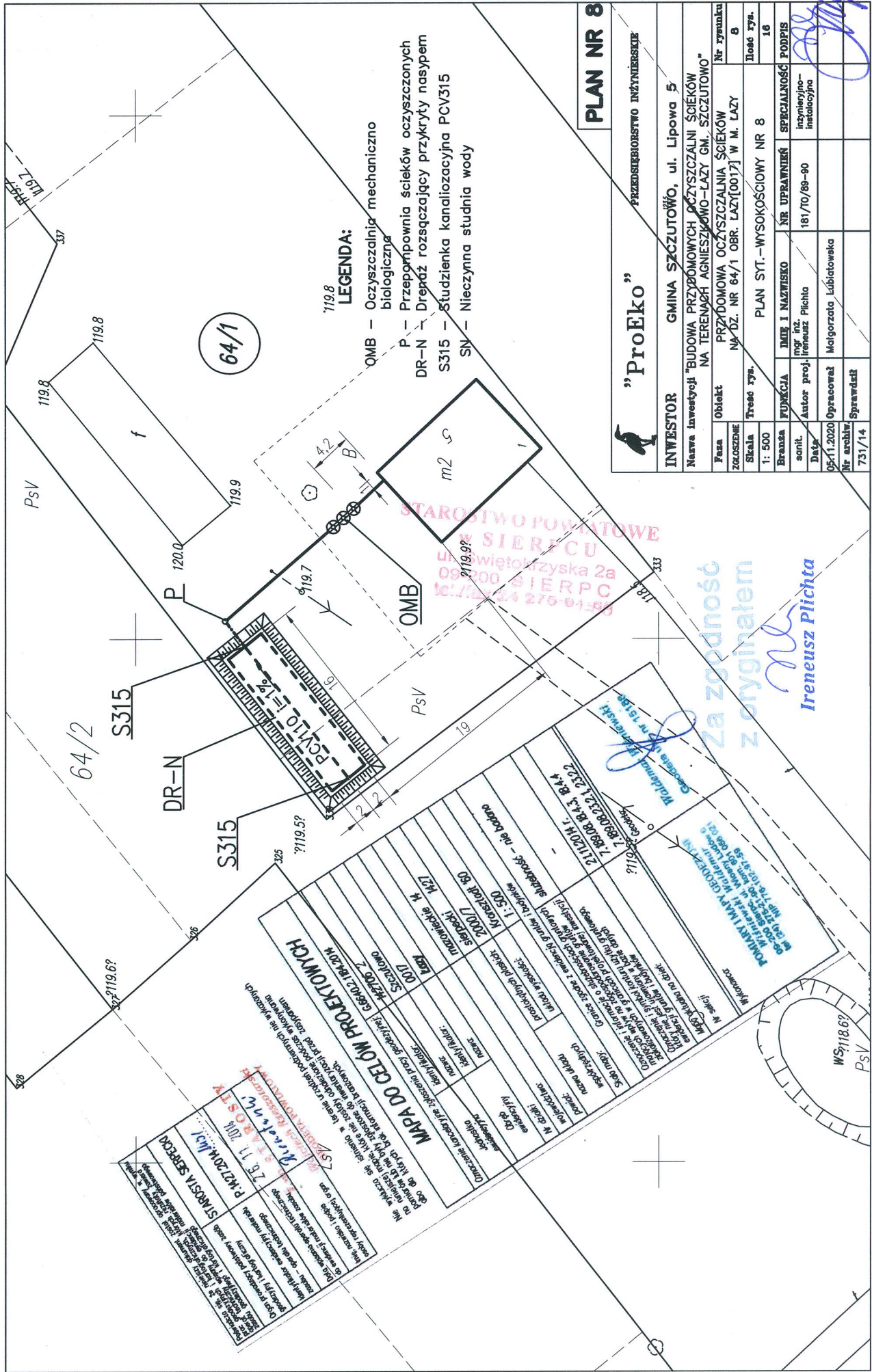
Wzrost rys.	1:500
Przebieg	Objekt
ZŁOŻENIE	S315

SZAMBO DO LIKWIDACJI

PROJEKTOWA KONSULTING

PROJEKTOWA KONSULTING

PROJEKTOWA KONSULTING



PLAN NR 8

"ProEko"
PRZEDSIĘWZIĘCIE INŻYNIERSKIE

INWESTOR		GMINA SZCZUTOWO, ul. Lipowa 5	
Nazwa inwestycji "BUDOWA PRZYBÓMOWYCH OCZYSZCZALNI ŚCIEKÓW NA TERENACH AGNIESZKOWO-LAZY GM. SZCZUTOWO"			
Państwo	Obiekt	Przedmiotowa oczyszczalnia ścieków	Nr zysnaku
ZŁOŻONE	NA DZ. NR 64/1 OBR. LAZY[0017] W M. LAZY		6
Skala	1: 500	PLAN STY.-WYSOKOŚCIOWY NR 8	Ilość rzy.
			16
Bransza	FUNKCJA	IMIE I NAZWISKO	NR UPRAWNIENI
	inż. inż.	inż. inż.	SPECIALNOŚĆ
Data	09/11/2020	181/70/89-90	Podpis
Opracował	Małgorzata Lubitowska		
Nr archiw.	731/14		
Sprawił			

LEGENDA:

- OMB - Oczyszczalnia mechaniczno biologiczna
- P - Przepompownia ścieków oczyszczonych
- DR-N - Drenaż rozszczepiony przykryty nasypem
- S315 - Studzienka kanalizacyjna PCV315
- SN - Nieczysta studnia wody

STAROSTWO POWIATOWE
w SIERPCU
ul. Świętokrzyska 2a
09-200 SIERPC
tel./fax 24 276 91-89

Za zgodność
z oryginałem
Ireneusz Pilchta

MAPA DO CELOW PROJEKTOWYCH

WZKŁAD: 1:500
Data: 2020.11.11
Miejscowość: Szczutowo

Projekt: Budowa przybómovych oczyszczalni ścieków na terenach Agnieszkowo-Lazy Gm. Szczutowo

Wykonawca: Biuro Projektowe "ProEko"

Opis: Mapa do celów projektowych, przedstawiająca plan sytuacyjny i techniczny obiektu inwestycyjnego.

Opis	Wzrost	Waga	Wzrost	Waga
1. 330	119.8	119.8	119.8	119.8
2. 330	119.8	119.8	119.8	119.8
3. 330	119.8	119.8	119.8	119.8
4. 330	119.8	119.8	119.8	119.8
5. 330	119.8	119.8	119.8	119.8
6. 330	119.8	119.8	119.8	119.8
7. 330	119.8	119.8	119.8	119.8
8. 330	119.8	119.8	119.8	119.8
9. 330	119.8	119.8	119.8	119.8
10. 330	119.8	119.8	119.8	119.8

URZĄD GMINY
09-227 Szczutowo
ul. Lipowa 5a
woj. mazowieckie

Macyszczak

kolizje

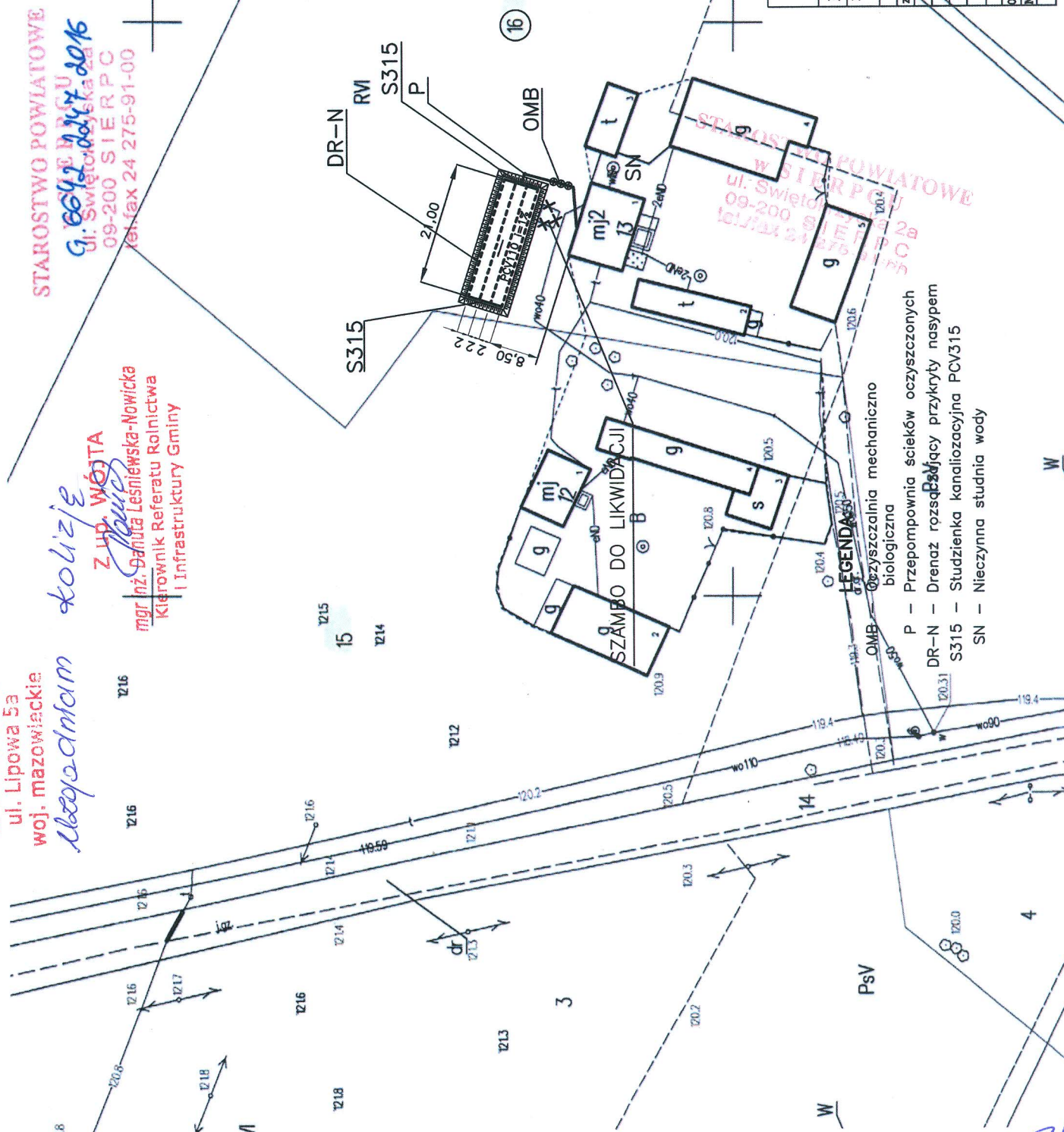
Z UP. WÓJTA

mgr inż. Danuta Lesmiewska-Nowicka
Kierownik Referatu Rolnictwa
i Infrastruktury Gminy

STAROSTWO POWIATOWE

G. 6642
ul. Świętokrzyska 2a
09-200 SIERPECKO
tel/fax 24 275-91-00

woj. mazowieckie, powiat sierpecki
gmina **SZCZUTOWO**
obręb **LĄŻY**
MAPA ZASADNICZA
dla dz. nr **15/16**
arkusz mapy nr
skala 1: **1000**



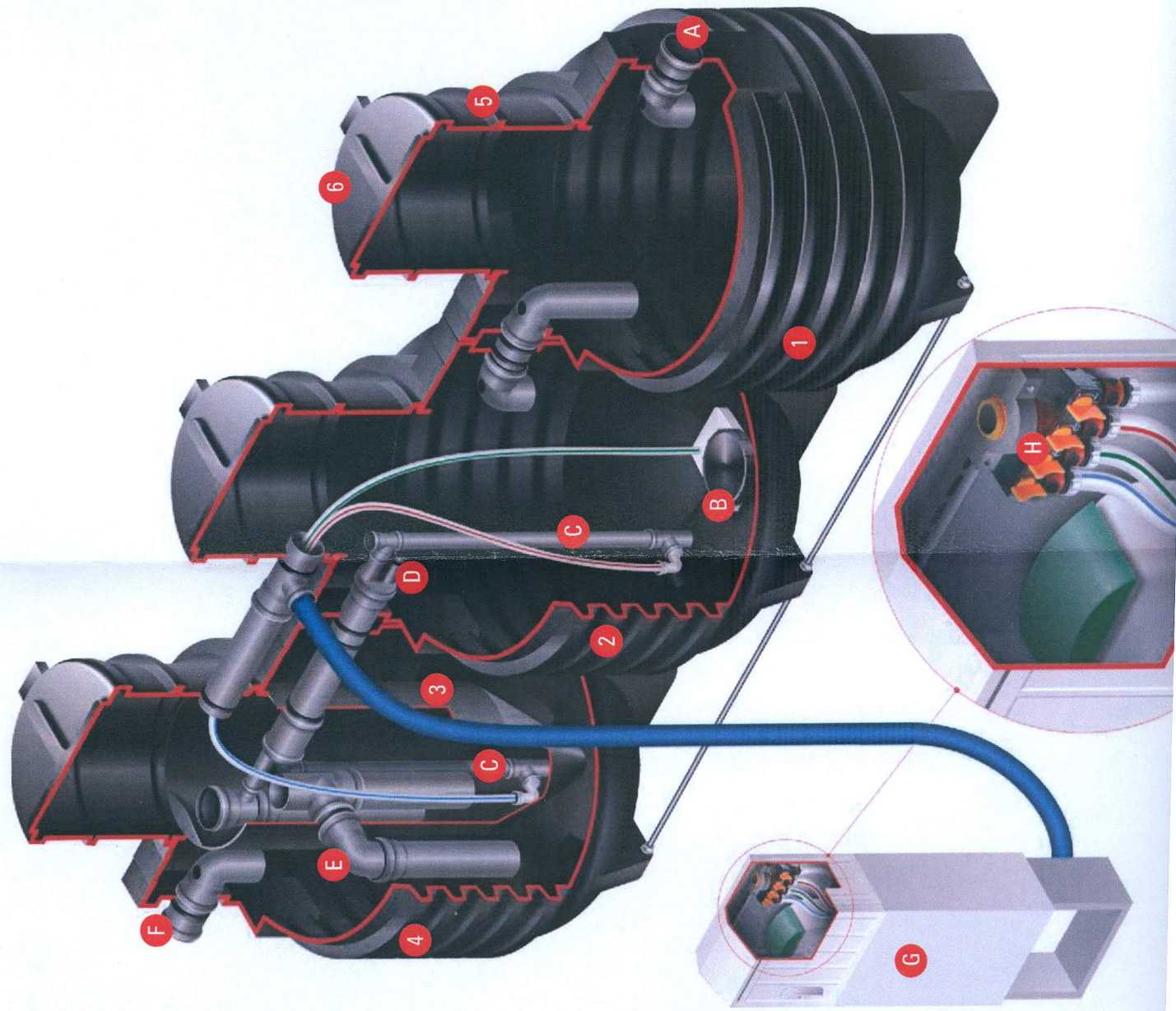
Podwiadcza się zgodność niniejszej kopii z treścią materiału państwowego zasobu geodezyjnego i kartograficznego		STAROSTA SIERPECKI	25
Organ prowadzący państwowy zasób geodezyjny i kartograficzny	Nazwa materiału zasobu	MAPA ZASADNICZA	
Identyfikator ewidencyjny materiału zasobu	Data wykonania kopii	P. 1407.2002.109	
Imię, nazwisko i podpis osoby reprezentującej organ	Z up. S. 10.08.2016	DR. S. HŁOBY	

Za zgodnością z oryginałem
Przełęcz Plichta

PLAN NR 10

"PROEKO"		PRZEDSIĘBIORSTWO INŻYNIERSKIE	
INWESTOR GMINA SZCZUTOWO, ul. Lipowa 5			
Nazwa inwestycji "BUDOWA PRZYDOMOWYCH OCZYSZCZALNI ŚCIEKÓW NA TERENACH AGNIESZKOWO-LĄŻY GM. SZCZUTOWO"			
Faza zagospodar.	Obiekt	Nr rysunku	
Projekt	PRZYDOMOWA OCZYSZCZALNIA ŚCIEKÓW NA DZ. NR 16 OBR. P.1407.2002.109 W M. LĄŻY	10	
Skala 1:1000	Trzeci rys.	1006 279	
Branka	PLAN SYT.-WYSOKOŚCIOWY NR 9	16	
sonit.	IMIE I NAZWISKO	NR UPRAWNIEN	SPECJALNOŚĆ
Data	mgr inż. <i>Przełęcz Plichta</i>	181/70/89-90	inżynierino-instalacyjna
05.11.2020	Opracował	Małgorzata Lubiatowska	
Nr archiw.	Sprawdzał		
731/14			

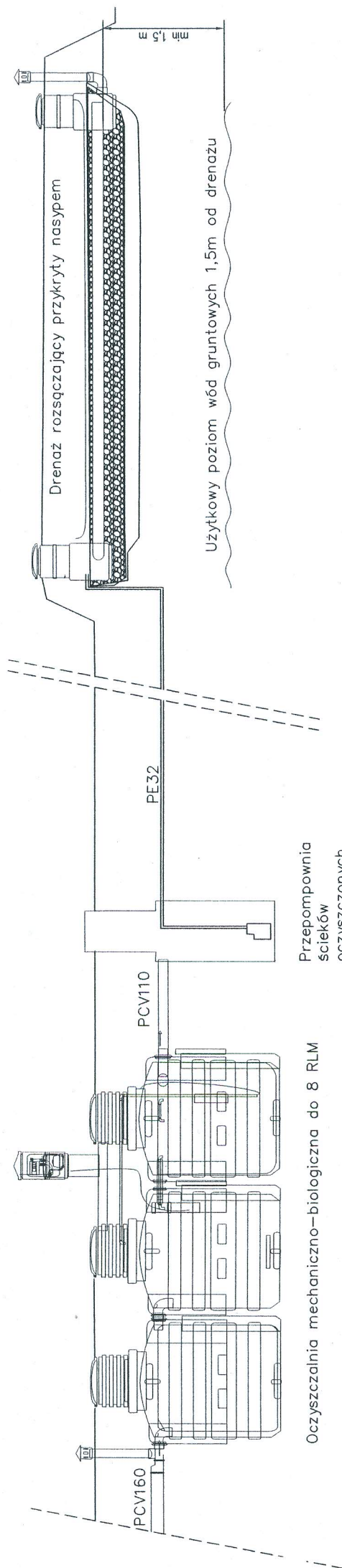
PRZYDOMOWA OCZYSZCZALNIA ŚCIEKÓW RYSUNEK POGLĄDOWY.



- A - Wlot do oczyszczalni
- B - Dyfuzor napowietrzający
- C - Pompa marmutowa
- D - Recyrkulacja wewnętrzna
- E - Przelew do komory klarowania
- F - Wylot oczyszczonych ścieków
- G - Szafa (skrzynka) sterownicza
- H - Zawory regulacyjne
- 1 - Osadnik wstępny
- 2 - Komora napowietrzania
- 3 - Lej Imhoffa
- 4 - Komora klarowania
- 5 - Nadbudowy zbiorników
- 6 - Pokrywy zbiorników

STAROSTWO POWIATOWE
w SIERPCU
ul. Świętokrzyska 2a
09-200 SIERPC
tel./fax 24 276-01-09

PRZEKRÓJ TECHNOLOGICZNY



"ProEko"

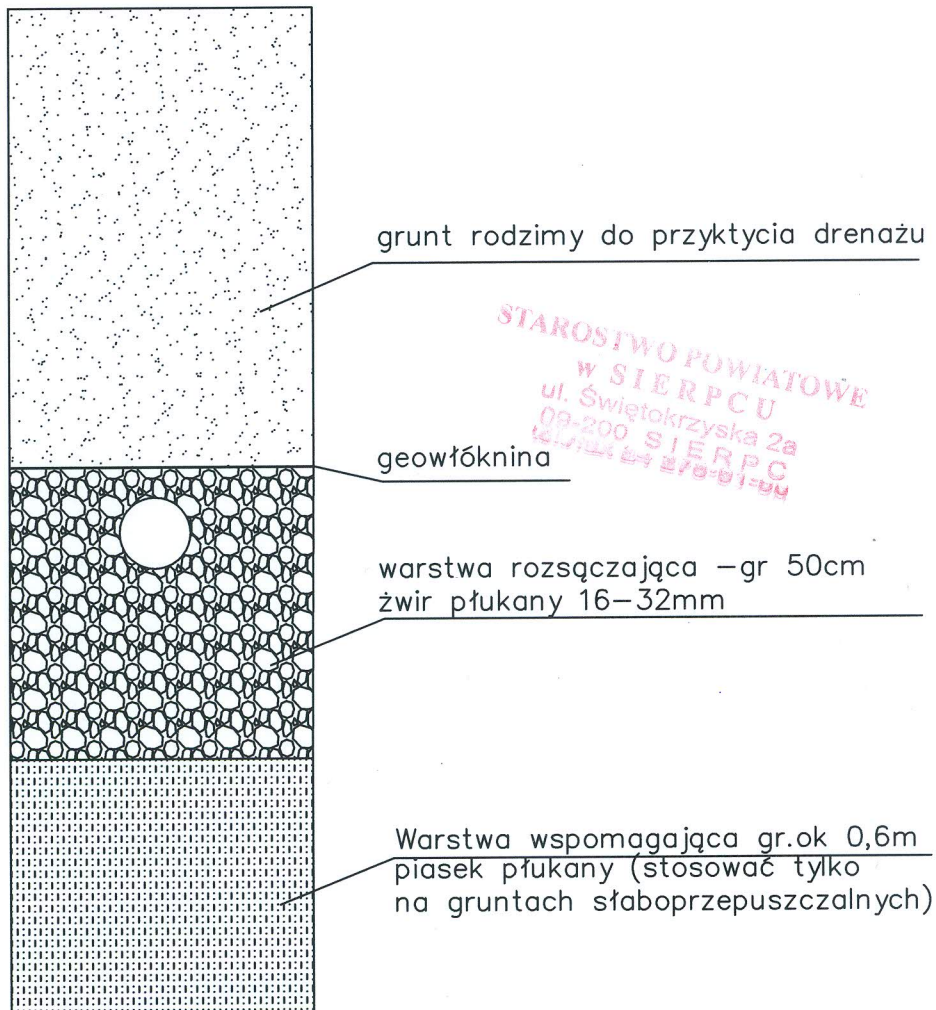
PRZEDSIĘBIORSTWO INŻYNIERSKIE

INWESTOR GMINA SZCZUTOWO, ul. Lipowa 5



Nazwa inwestycji "BUDOWA PRZYDOMOWYCH OCZYSZCZALNI ŚCIEKÓW NA TERENACH AGNIESZKOWO-LĄZY GM. SZCZUTOWO"

Faza	Obiekt		PRZYDOMOWA OCZYSZCZALNIA ŚCIEKÓW		Nr rysunku
Zgłoszenie	Tytuł rys.		PRZEKRÓJ TECHNOLOGICZNY		12
Skala	Tytuł rys.		PRZEKRÓJ TECHNOLOGICZNY		16
Branża	FUNKCJA	IMIE I NAZWISKO	NR UPRAWNIEŃ	SPECJALNOŚĆ	PODPIS
sonit.	mgr inż.	ireneusz Plichta	181/70/89-90	instalacyjno- inżynieryjna	<i>[Signature]</i>
Data	Opracował	Majgorzata Lubiatowska			
05.11.2020	Sprawił				
Nr archiw.	731/14				

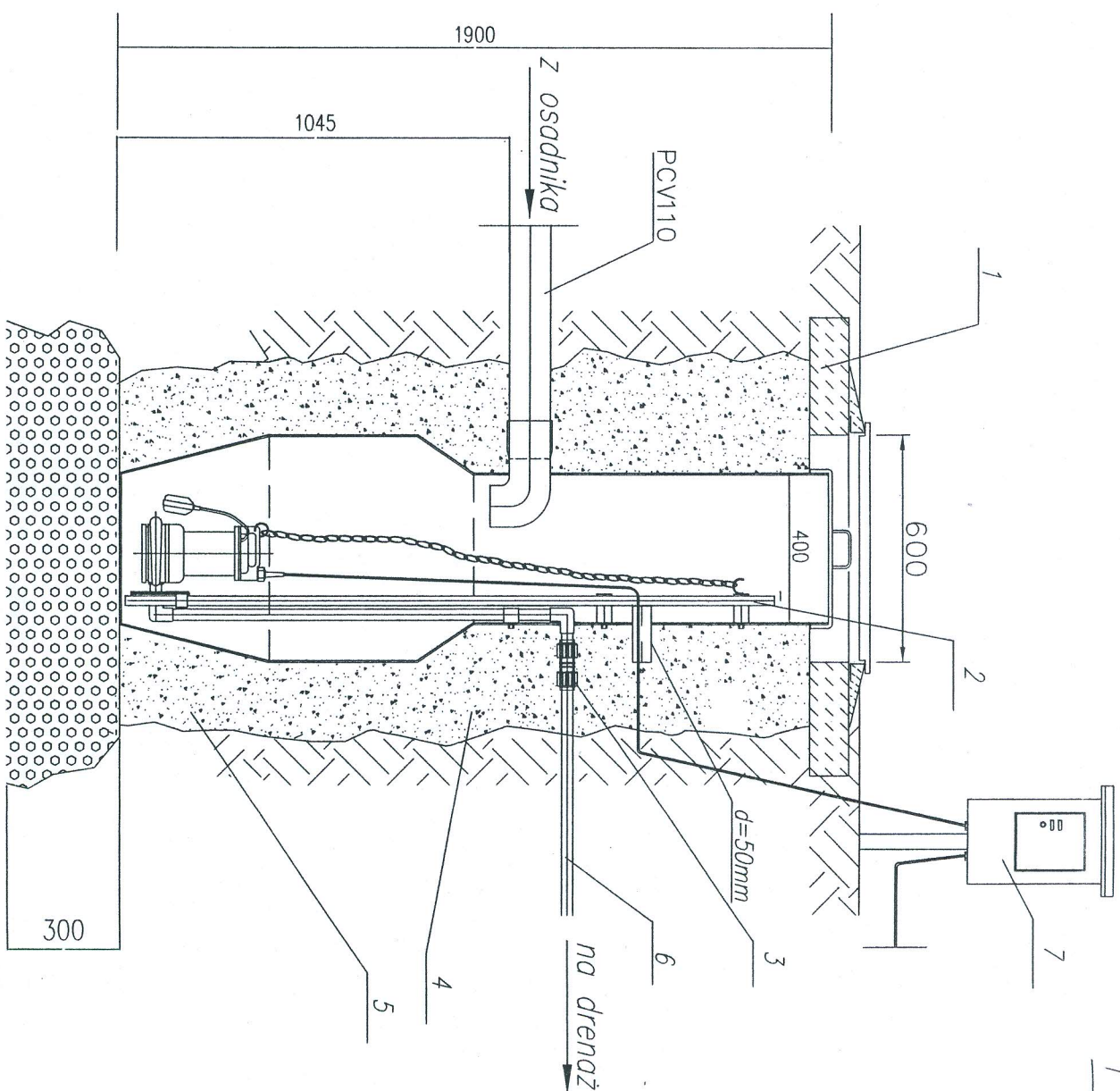
SZCZEGÓŁ UŁOŻENIA DRENAŻU



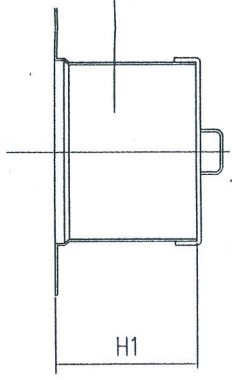
STAROSTWO POWIATOWE
w SIERPCU
ul. Świątokrzyska 2a
09-200 SIERPC
tel./fax 24 278-81-00

		”ProEko”		PRZEDSIĘBIORSTWO INŻYNIERSKIE	
INWESTOR		GMINA SZCZUTOWO, ul. Lipowa 5			
Nazwa inwestycji "BUDOWA PRZYDOMOWYCH OCZYSZCZALNI ŚCIEKÓW NA TERENACH AGNIESZKOWO-LĄZY GM. SZCZUTOWO"					
Faza	Obiekt				Nr rysunku
zgłoszenie	PRZYDOMOWA OCZYSZCZALNIA ŚCIEKÓW			13	
Skala	Treść rys.				Ilość rys.
—	SZCZEGÓŁ UŁOŻENIA DRENAŻU			16	
Branża	FUNKCJA	IMIĘ I NAZWISKO	NR UPRAWNIEŃ	SPECJALNOŚĆ	PODPIS
sanit.	Autor proj.	mgr inż. Ireneusz Plichta	181/70/89-90	instalacyjno-inżynierska	
Data	Opracował	Małgorzata Lubiatowska			
Nr archiw.	Sprawdził				
731/14					

Pompopniwa ścieków



Nadbudowa
 H = 350mm
 H = 600mm



Objaśnienia :

- 1 - Płyta betonowa z włazem
- 2 - Prowadnica pompy
- 3 - Złącze PE 1 1/4"
- 4 - Obsypka piaskowa ubijana warstwami
- 5 - Podsyпка, żwir o granulacji 8-16mm
- 6 - Przewód tłoczny - PE 1 1/4"
- 7 - Skrzynka elektryczna

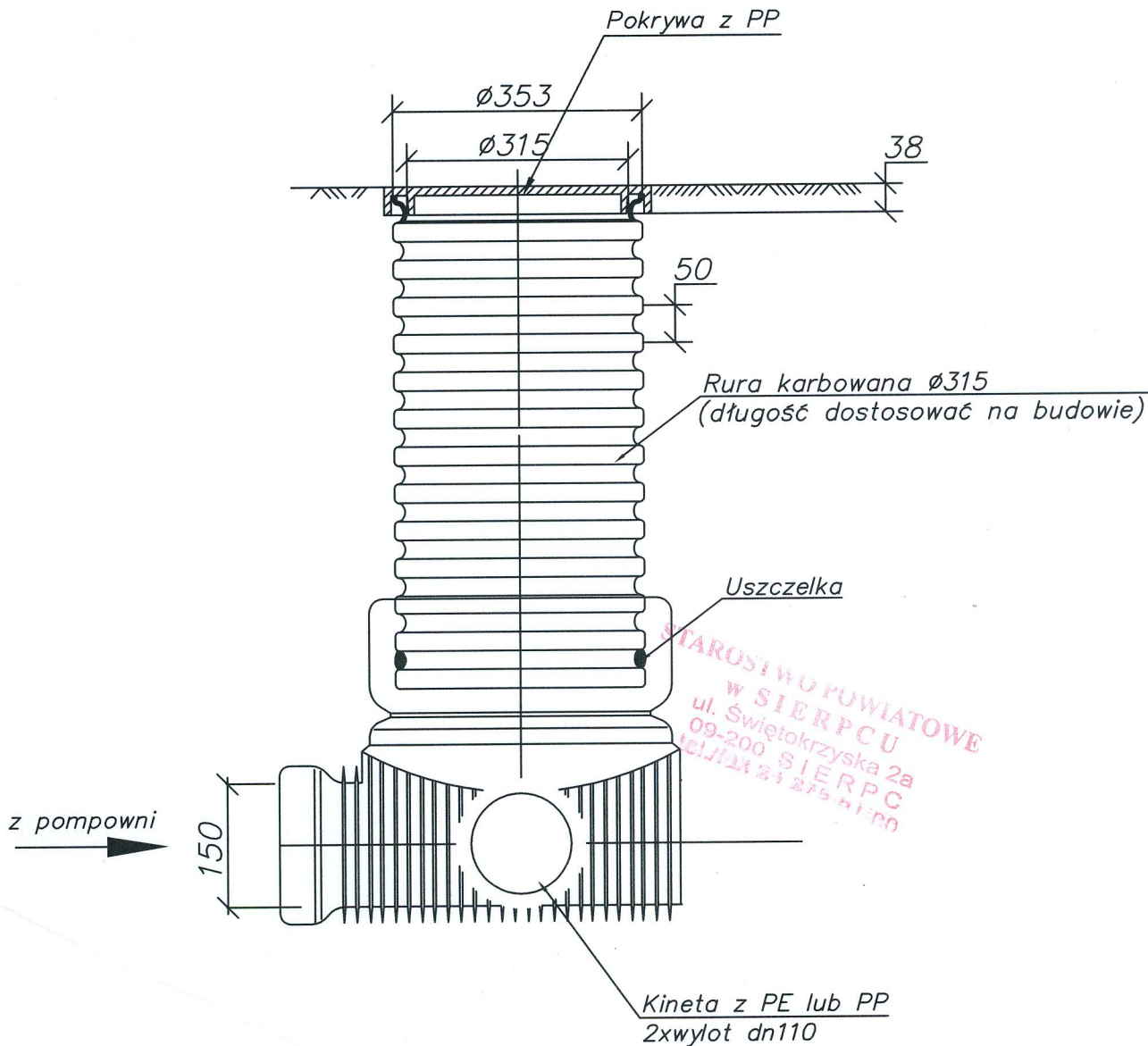


"ProEko"

PRZEDSIĘBIORSTWO INŻYNIERSKIE



INWESTOR		GMINA SZCZUTOWO, ul. Lipowa 5	
Nazwa inwestycji "BUDOWA PRZYDOMOWYCH OCZYSZCZALNI ŚCIEKÓW NA TERENACH AGNIESZKOWO-LĄZY GM. SZCZUTOWO"			
Parca	Obiekt	PRZYDOMOWA OCZYSZCZALNIA ŚCIEKÓW	Nr rysunku 14
Skala		PRZYDOMOWA OCZYSZCZALNIA ŚCIEKÓW	Dosk. rys. 16
Branża FUNKCJA			
W-K	Aut. prof.	mgr inż. Renata Pichle	NR UPRAWNIENI 181/70/89-90
Data		05.11.2020	Instalacyjne- inżynierijno
Nr archiwalny		731/14	SPRZĄDZAJĄCY Młgorzata Lubidowska
Nr archiwalny		731/14	SPRZĄDZAJĄCY

[Handwritten signatures and initials]



STUDZIENKA KANALIZACYJNA ø315

- 1:10 -

		"ProEko"				PRZEDSIĘBIORSTWO INŻYNIERSKIE
INWESTOR		GMINA SZCZUTOWO, ul. Lipowa 5				
Nazwa inwestycji "BUDOWA PRZYDOMOWYCH OCZYSZCZALNI ŚCIEKÓW NA TERENACH AGNIESZKOWO-LAZY GM. SZCZUTOWO"						
Faza	Obiekt					Nr rysunku
zgłoszenie	PRZYDOMOWA OCZYSZCZALNIA ŚCIEKÓW				15	
Skala	Treść rys.					Ilość rys.
1:10	STUDZIENKA KANALIZACYJNA ø315				16	
Branża	FUNKCJA	IMIĘ I NAZWISKO	NR UPRAWNIENI	SPECJALNOŚĆ	PODPIS	
sanit.	Autor proj.	mgr inż. Ireneusz Plichta	181/T0/89-90	instalacyjno-inżynierska		
Data	Opracował	Małgorzata Lubiatowska				
05.11.2020	Sprawdził					
Nr archiw.						
731/14						

SCHEMAT ZASILANIA ELEKTRYCZNEGO /WYTYCZNE PRODUBENTA OCZYSZCZALNI/

