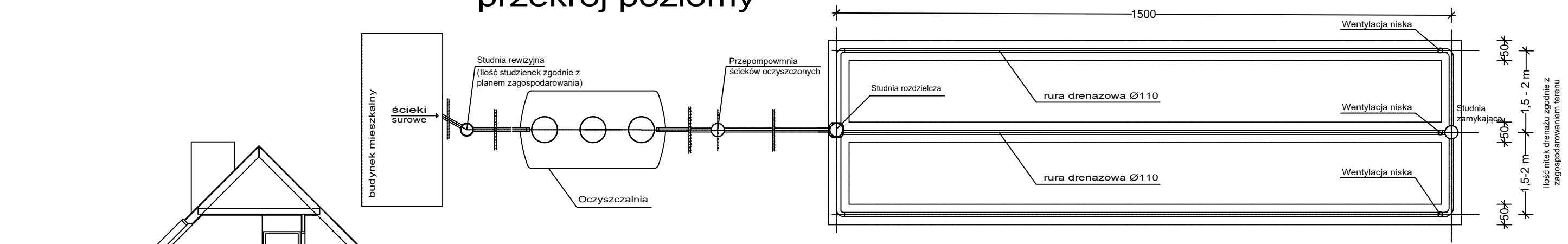
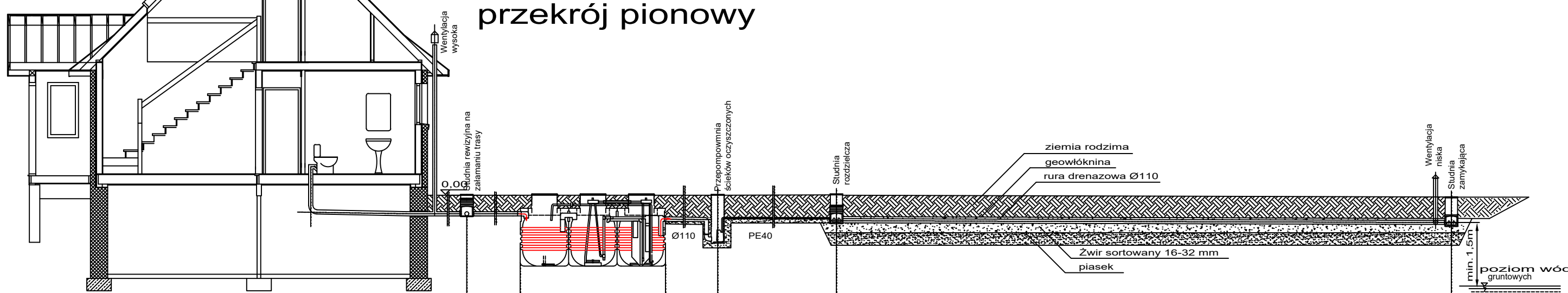


przekrój poziomy

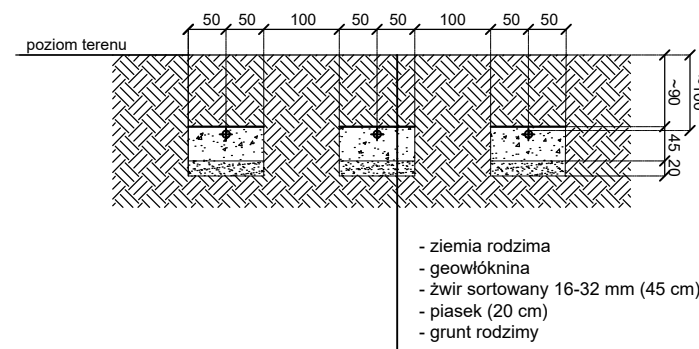


przekrój pionowy



rzędna terenu projektowana	0,00	0,00	0,00	0,00	0,00	0,00	0,00
rzędna dna rury	-0,60	-0,63	-0,79	-0,89	-0,90	-1,00	-1,07
spadki, średnica, materiał	1-2% PCV Ø160	1-2% PCV Ø110	Oczyszczalnia	1-2% PCV Ø110	1-2% PE40	rura drenazowa perforowana PCV Ø110	
odległość (m)	długość wg zagospodarowania terenu					długość wg zagospodarowania terenu	

przekrój poprzeczny



Uwaga
 Przedstawione rzędne mają charakter ogólny. W każdym przypadku należy indywidualnie dostosować zagłębienie przewodów oraz oczyszczalni do istniejącego wylotu kanału z budynku oraz ukształtowania terenu w miejscu posadowienia oczyszczalni. Należy zachować normatywne spadki tj.: przykanalik 1-2%, drenaż rozsączający 0,5% oraz zagłębienie drenażu min. 1,0m p.p.t.

JEDNOSTKA PROJEKTOWA:	 USŁUGI PROJEKTOWE I NADZÓR BUDOWLANY MARCIN PAPIEROWSKI 09-200 Borkowo Kościelne, ul. Sierpecka 43 tel: 607 347 776 email: marcin.papierowski@gmail.com	
TEMAT:	Budowa dwudziestu pięciu przydomowych oczyszczalni ścieków na terenie Gminy Szczutowo	
INWESTOR:	Gmina Szczutowo ul. Lipowa 5a, 09-227 Szczutowo	
PROJEKTOWAŁ:	NR UPR.	PODPIS
Mgr inż. Kamil Papierowski	MAZ/0400/PWBS/16	
OPRACOWAŁ:	NR UPR.	PODPIS
Mgr inż. Marcin Papierowski	MAZ/0489/POOK/14	
TYTUŁ RYS.:	Przekrój przez oczyszczalnię ścieków z pompownią ścieków oczyszczonych	NR RYS.: 5S
SKALA:	-	DATA: maj 2021
FORMAT:	A3	str.: 24

BRANŻA: SANITARNA