

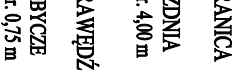



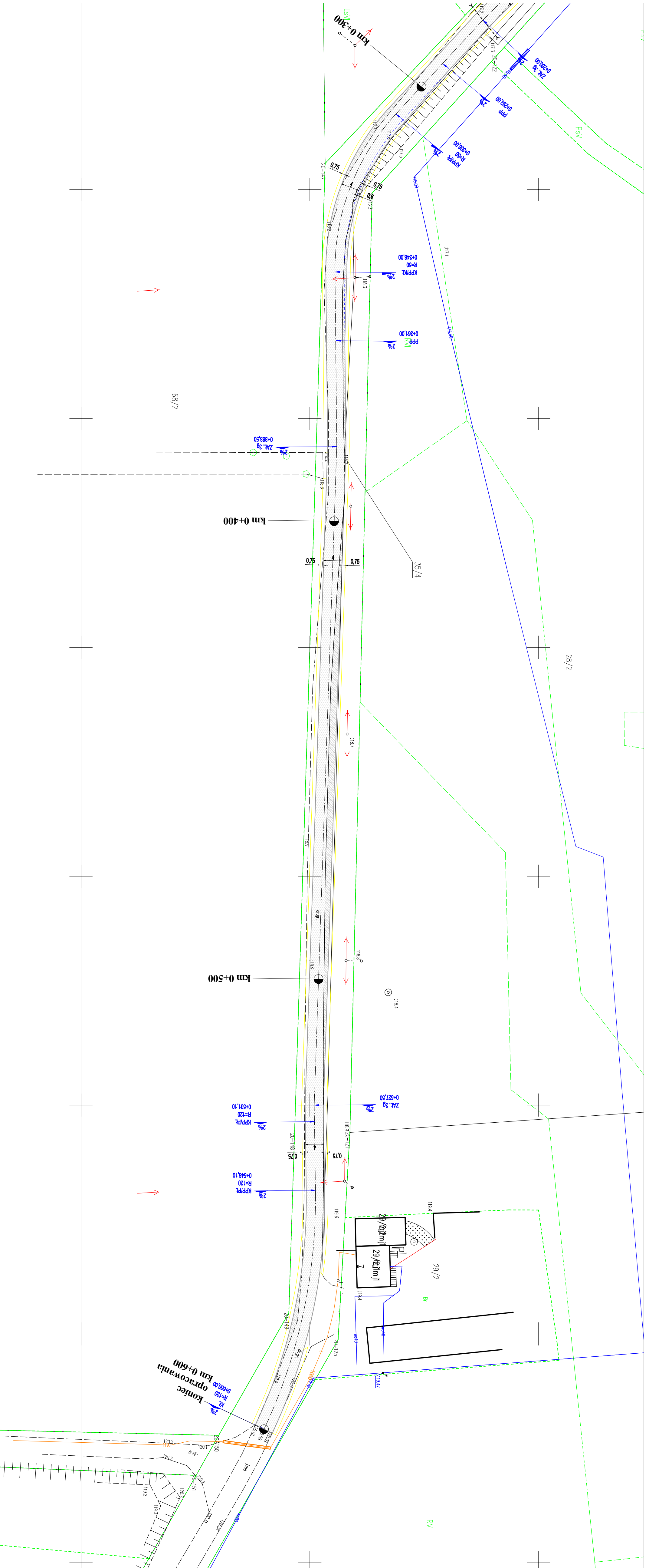
**PROJEKT ZAGOSPODAROWANIA TERENU**

*Przebudowa drogi w miejscowości Modrzewie*

**ETAP II**  
SKALA 1:500  
ARK. 2

**LEGENDA**

	GRANICA
	JEZDNIJA szer. 4,00 m
	KRAWĘDZ JEZDNI
	POBYCZE szer. 0,75 m



Rysunek	<b>PROJEKT ZAGOSPODAROWANIA TERENU</b>	Rys. nr 1.1.
Zadanie	<i>Przebudowa drogi w miejscowości Modrzewie</i> <b>ETAP II</b>	Skala: 1:500
Inwestor	Gmina Szczupowo ul. Lipowa 5a, 09-277 Szczupowo	Data: 04.2021
Projektant	mgr inż. Agnieszka Chomka - biuro drogowa (VAM/0050/POOD/12)	