

**W2**

grady	g	2
R	m	załamanie
T	m	---
Z	m	---
Ł	m	---
i	%	2% daszek
K	m	---
p	m	---
pp	m	---

**W3**

grady	g	2
R	m	załamanie
T	m	---
Z	m	---
Ł	m	---
i	%	2% daszek
K	m	---
p	m	---
pp	m	---

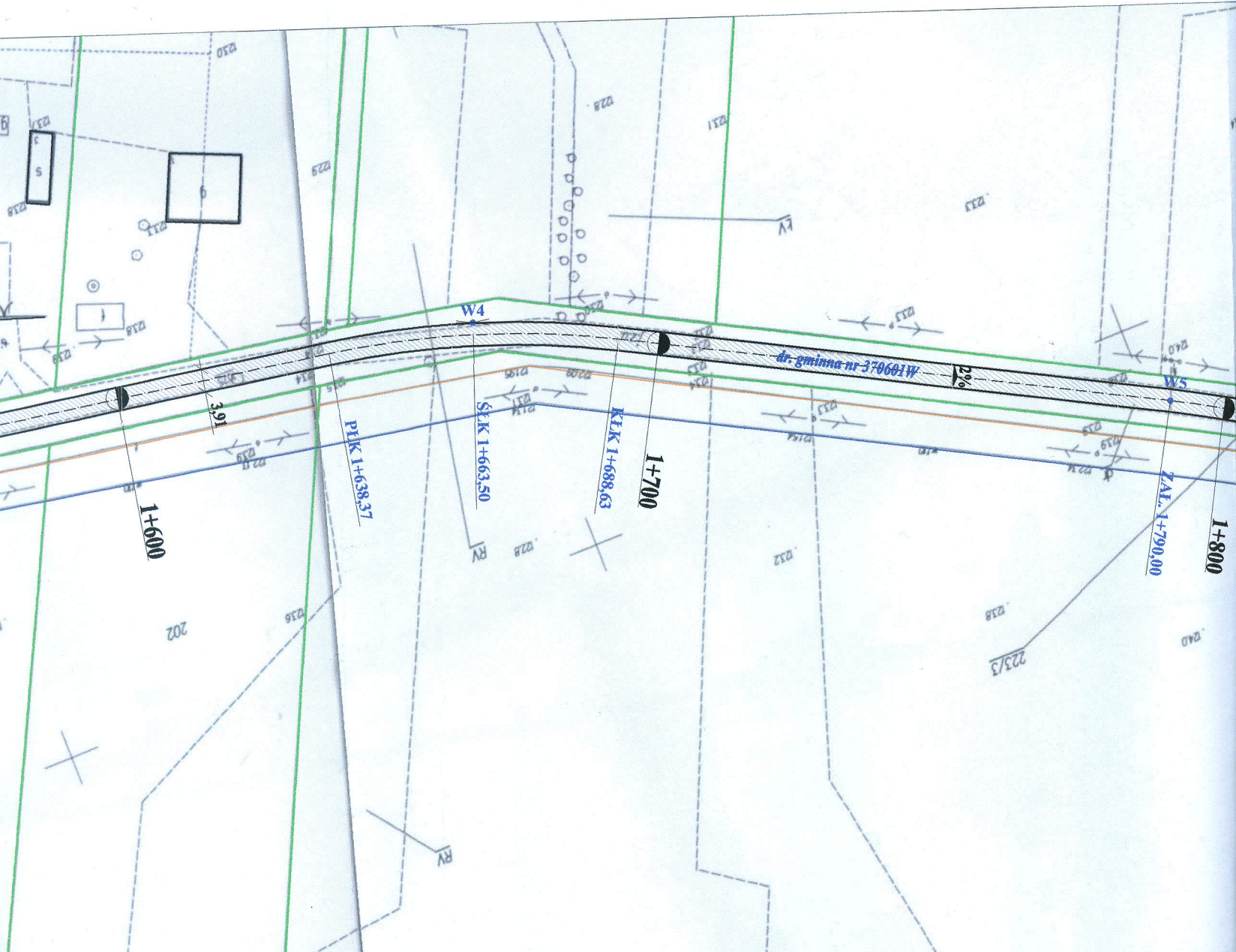
**W4**

grady	g	20
R	m	160
T	m	25,34
Z	m	1,99
Ł	m	50,26
i	%	2%
K	m	jednostronny*
p	m	50,26
pp	m	---

**W5**

grady	g	1
R	m	załamanie
T	m	---
Z	m	---
Ł	m	---
i	%	2% daszek
K	m	---
p	m	---
pp	m	---

**\*UWAGI**  
 - brak poszerzenia spowodowanego  
 - zachowanie maksymalnego przekroju  
 nie jest wymagane na drodze  
 jakimi powinny odpowiadać  
 Ponieważ występuje uskok  
 w projekcie budowlanym z  
 wynoszące 2%.



1	załamanie
---	---
---	---
2% daszek	---
---	---
---	---
---	---

W6		
grady	g	2
R	m	załamanie
T	m	---
Z	m	---
Ł	m	---
i	%	2% daszek
K	m	---
p	m	---
pp	m	---

W7		
grady	g	2
R	m	załamanie
T	m	---
Z	m	---
Ł	m	---
i	%	2% daszek
K	m	---
p	m	---
pp	m	---

W8		
grady	g	2
R	m	załamanie
T	m	---
Z	m	---
Ł	m	---
i	%	2% daszek
K	m	---
p	m	---
pp	m	---

W9		
grady	g	2
R	m	załamanie
T	m	---
Z	m	---
Ł	m	---
i	%	2% daszek
K	m	---
p	m	---
pp	m	---

W10		
grady	g	2
R	m	120
T	m	26,82
Z	m	2,96
Ł	m	52,78
i	%	2%
K	m	52,78
p	m	---
pp	m	---

zenia spowodowany wąskim pasem drogowym  
maksymalnych pochyłości poprzecznych jezdni na łukach  
magane na drodze klasy D wg "Warunków technicznych,  
nny odpowiadać projektom drogowym obiektów inżynierskich i ich usytuowanie".  
występuje uspokajanie ruchu wg w/w warunków  
budowlanym zastosowano maksymalne pochylenia łuków poziomych  
2%.



10	28
	120
	26,82
	2,96
	52,78
	2%
	jednostronny*
	52,78
	---
	---



**PROJEKT ZAGOSPODAROWANIA**  
**Modernizacja drogi gminnej Podlesie**  
**Etap II**  
 SKALA 1:1000  
 ARK. 2



**LEGENDA**

	GRANICA
	JEZDNIA SZER. 3,91 m
	KRAWĘDZ JEZDNI
	OZNAKOWANIE PROJEKTOWANE A-7 proj

STAROSTWO POWIATOWE  
 w SIERPCU  
 ul. Świętokrzyska 2a  
 09 - 200 SIERPC  
 tel./fax 24 275-91-00

ZALĄCZNIK DO ZGŁOSZENIA  
 Nr AB 6793. 607-2015  
 z dnia 28 25.08.2015  
 (podpis)

Z up. STAROSTY

*Kryszyna Strybur*  
 NACZELNIK

WYDZIAŁ ARCHITEKTURY I BUDOWNICTWA



"AC" Pracownia  
 Agnieszka  
 14-200 Iława, ul. Dąb  
 tel. 510 100 000

Rysunek	PROJEKT ZAGOSPODAROWANIA
Zadanie	Modernizacja drogi gminnej Podlesie Etap II
Inwestor	Gmina Szczutowo ul. Lipowa 5a, 09-227 Szczutowo
Projektant	mgr inż. Agnieszka Chomka - branża drogowa (WAM/ 0050/POOD/1)

**PROJEKT ZAGOSPODAROWANIA TERENU**



*Modernizacja drogi gminnej Podlesie - Grądy*

*Etap II*

SKALA 1:1000

ARK. 2

**LEGENDA**

	GRANICA
	JEZDNI SZER. 3,91 m
	KRAWĘDZ JEZDNI
	A-7 proj
OZNAKOWANIE PROJEKTOWANE	

STAROSTWO POWIATOWE

w SIERPCU

ul. Świętokrzyska 2A

09 - 200 SIERPC

tel./fax 24 275-91-00

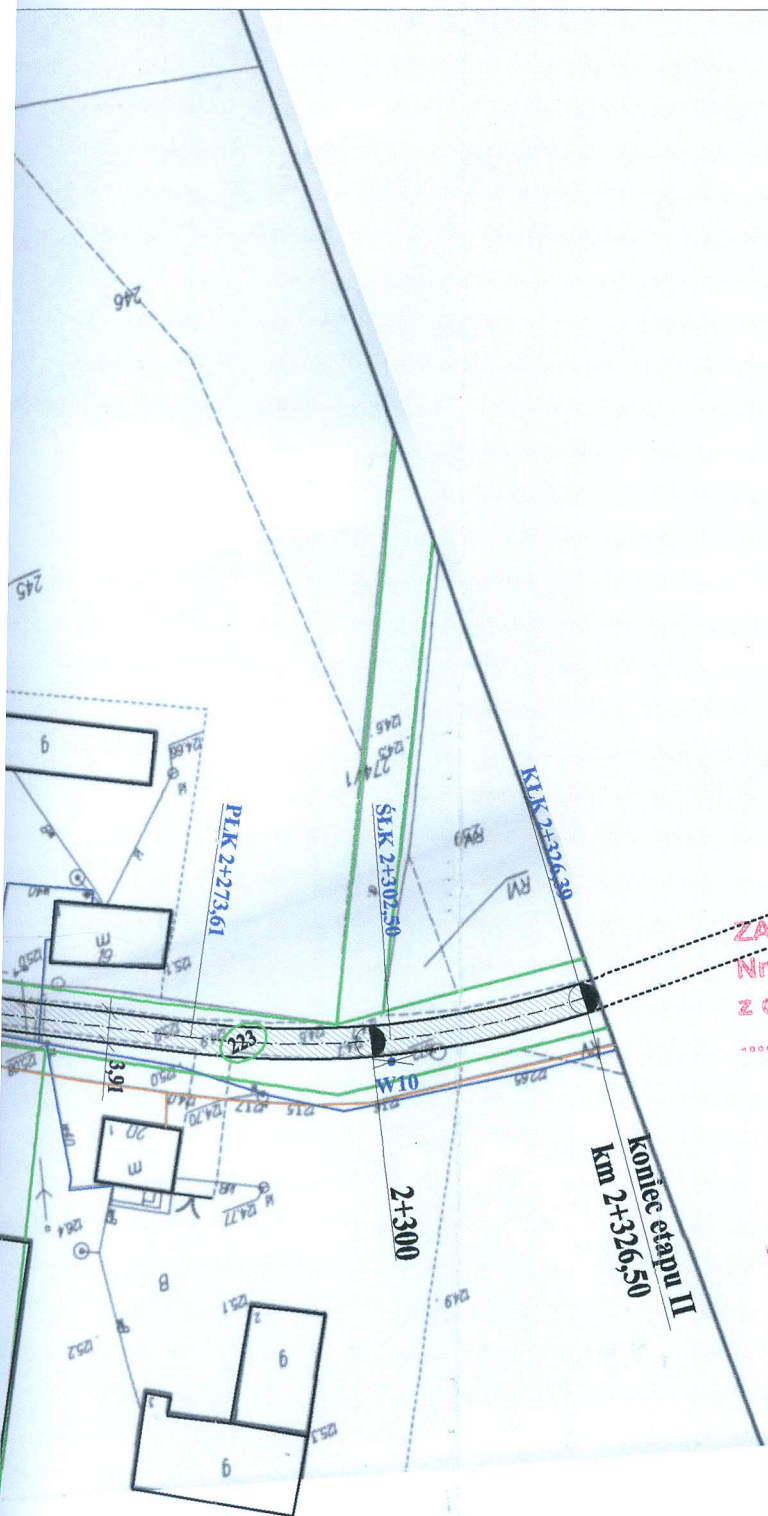
ZALĄCZNIK DO ZGŁOSZENIA  
 Nr AB 6793. 607-2015  
 z dnia 28 25.08.2015  
 (podpis)

Z up. STAROSTY

*Krystyna Szybor*

NACZELNIK

Wydział Architektury i Budownictwa



"AC" Pracownia Projektowa  
 Agnieszka Chomka  
 14-200 Itawa, ul. Dąbrowskiego 48/15  
 tel. 510 134 724

Rysunek	<b>PROJEKT ZAGOSPODAROWANIA TERENU</b>	Rys. nr 2.0.
Zadanie	<i>Modernizacja drogi gminnej Podlesie - Grądy</i> <i>Etap II</i>	Skala: 1:1000
Inwestor	Gmina Szczutowo ul. Lipowa 5a, 09-227 Szczutowo	Data: 03.2015
Projektant	mgr inż. Agnieszka Chomka - branża drogowa (WAM/ 0050/POOD/12)	

mgr inż. Agnieszka Chomka  
 uprawnienia budowlane do projektowania  
 - graniczeń w sferze drogowej  
 WAM/0050/POOD/12