Skala 1 : 50 : 50 **Lokalizacja: 0 + 000,00** wykop 8,72 nasyp 0,00

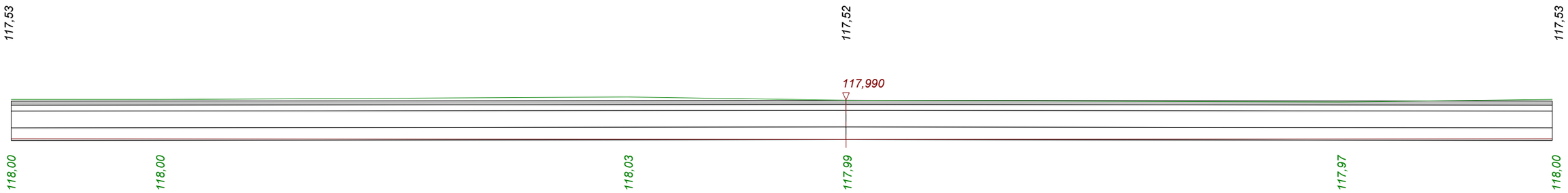

Skala 1 : 50 : 50 **Lokalizacja: 0 + 008,44** wykop 0,57 nasyp 1,42

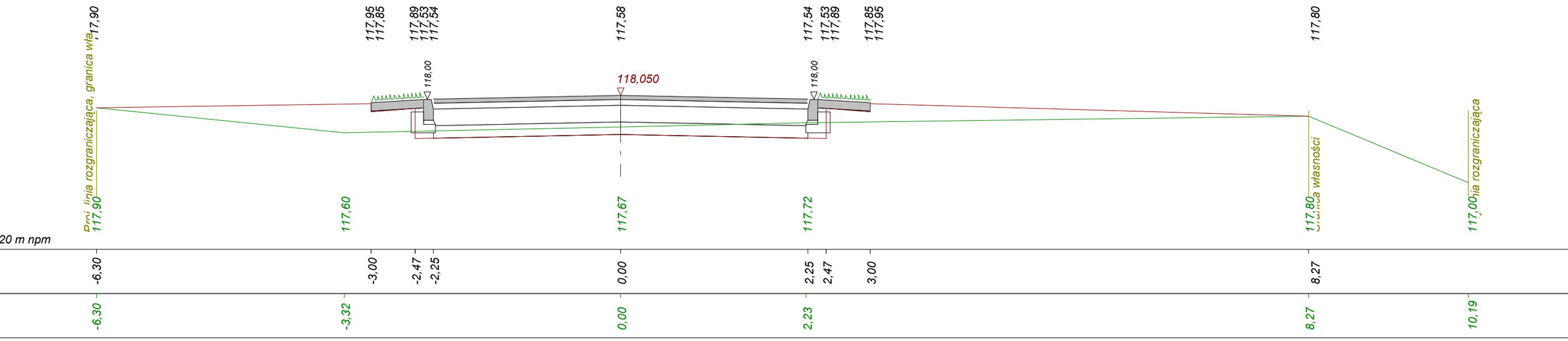

Skala 1 : 50 : 50 **Lokalizacja: 0 + 020,58** wykop 1,00 nasyp 0,62

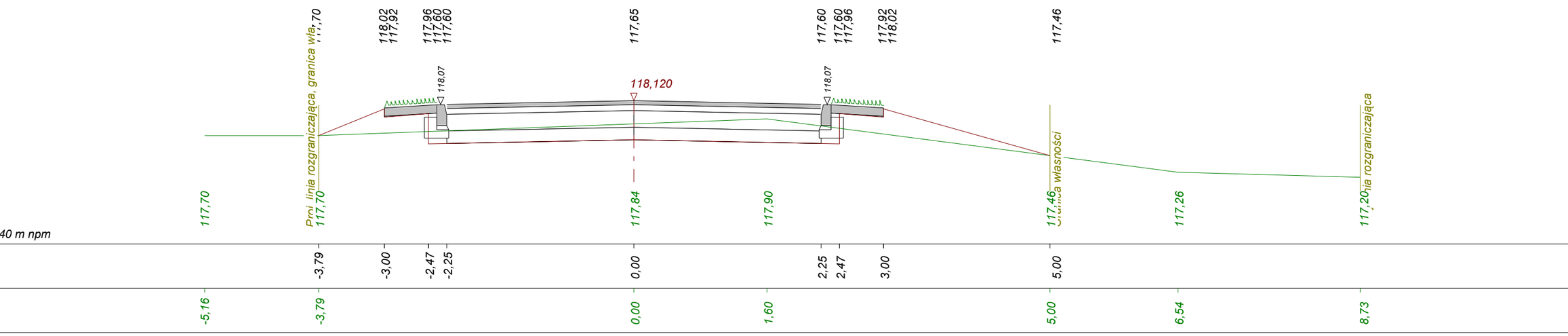

Program Dora4 - Autor programu: mgr inż. Jarosław GIERBA , ul. Wesoła 23/20, 15-307 Białystok, tel. (085) 742-72-33
Dane wczytano z pliku: C:\Documents and Settings\Jasiek\Pulpit\Programy\Dora8k-Prog\Słupia droga\Droga 1.bis

Skala 1 : 50 : 50 **Lokalizacja: 0 + 032,13** wykop 1,83 nasyp 0,20

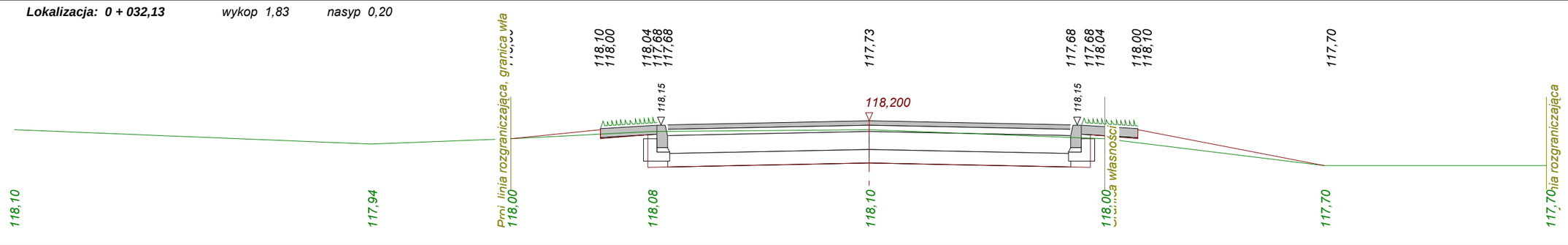

Skala 1 : 50 : 50 **Lokalizacja: 0 + 047,41** wykop 2,21 nasyp 0,01

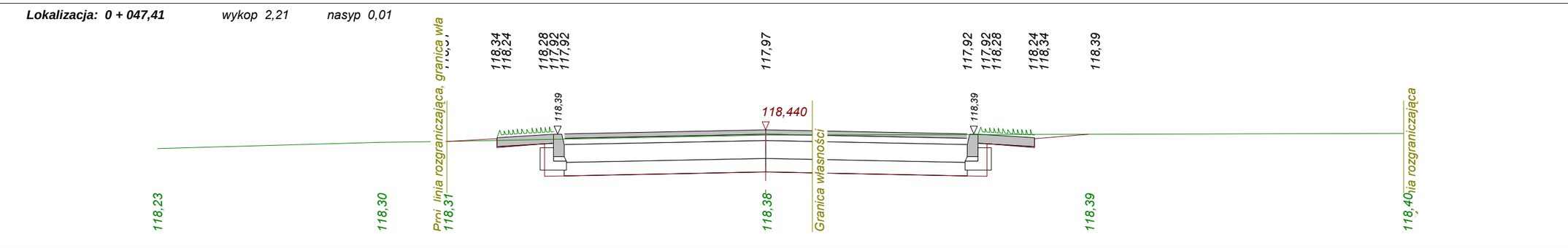

Skala 1 : 50 : 50 **Lokalizacja: 0 + 066,57** wykop 2,40 nasyp 0,00

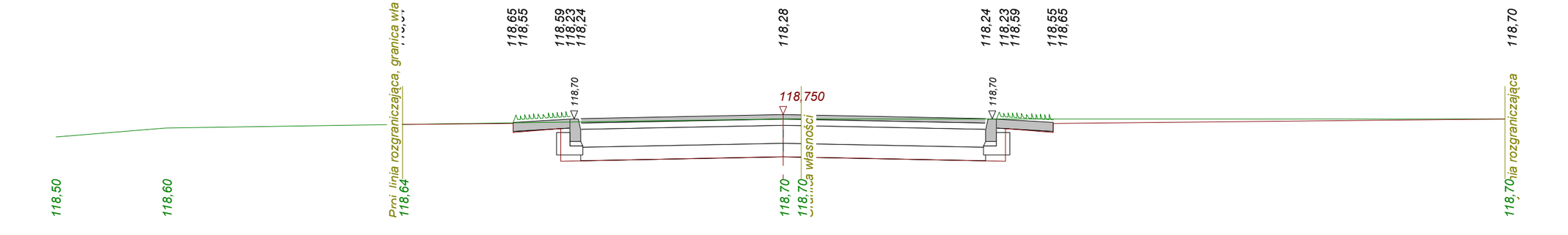

Skala 1 : 50 : 50 **Lokalizacja: 0 + 120,46** wykop 0,60 nasyp 0,98

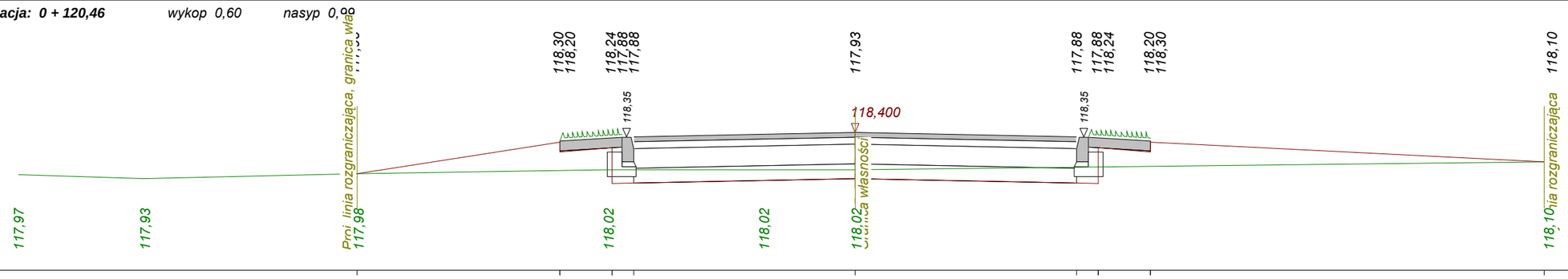

Skala 1 : 50 : 50 **Lokalizacja: 0 + 170,29** wykop 2,39 nasyp 0,00

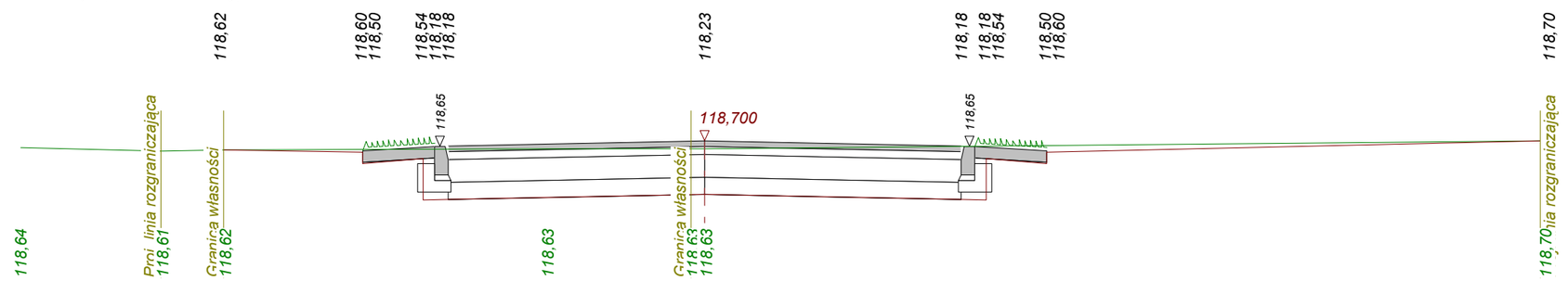

Skala 1 : 50 : 50 **Lokalizacja: 0 + 204,30** wykop 1,37 nasyp 0,35

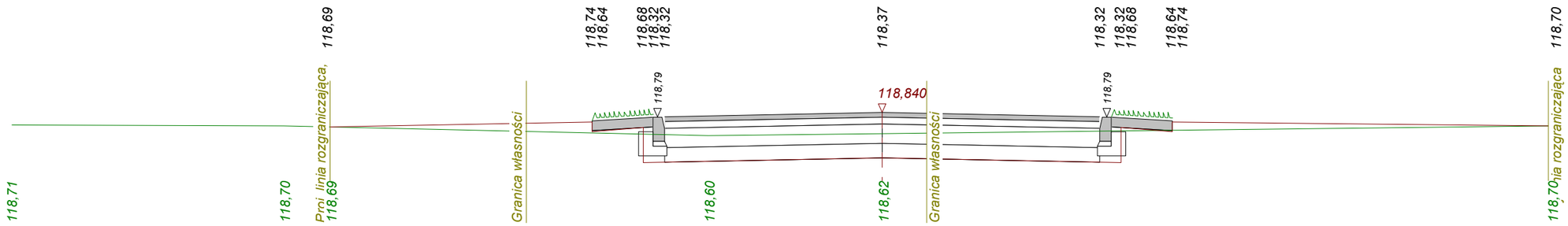

Program Dora4 - Autor programu: mgr inż. Jarosław GIERBA , ul. Wesoła 23/20, 15-307 Białystok, tel. (085) 742-72-33
Dane wczytano z pliku: C:\Documents and Settings\Jasiek\Pulpit\Programy\Dora8k-Prog\Słupia droga\Droga 1.bis

Skala 1 : 50 : 50 **Lokalizacja: 0 + 244,83** wykop 1,87 nasyp 0,14

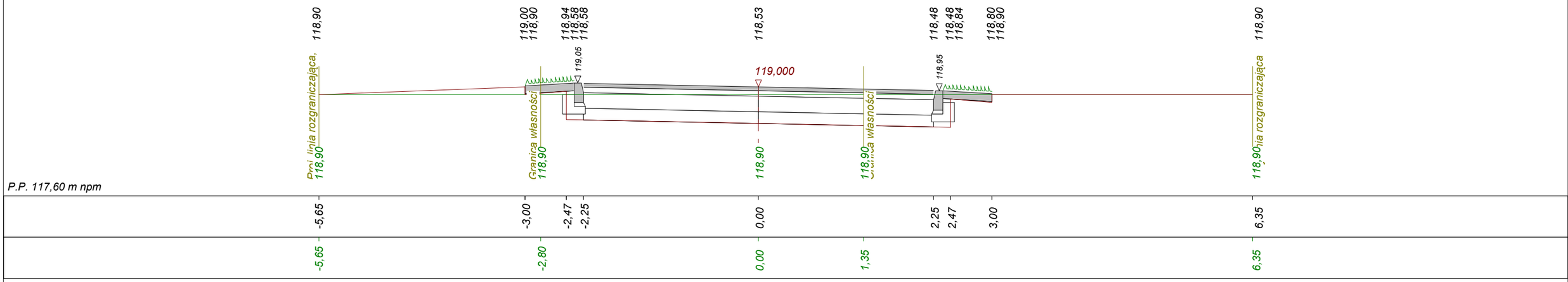

Skala 1 : 50 : 50 **Lokalizacja: 0 + 297,17** wykop 1,93 nasyp 0,10

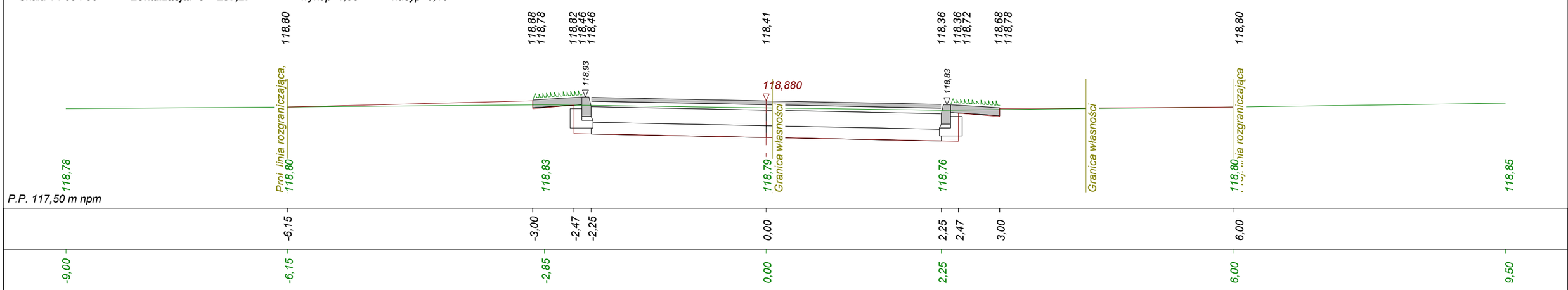

Skala 1 : 50 : 50 **Lokalizacja: 0 + 305,35** wykop 2,31 nasyp 0,00

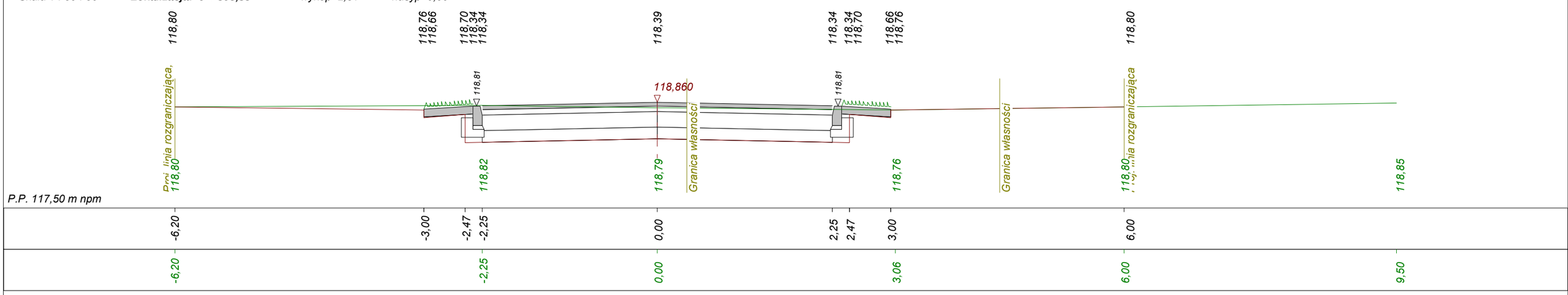

Program Dora4 - Autor programu: mgr inż. Jarosław GIERBA , ul. Wesoła 23/20, 15-307 Białystok, tel. (085) 742-72-33
Dane wczytano z pliku: C:\Documents and Settings\Jasiek\Pulpit\Programy\Dora8k-Prog\Słupia droga\Droga 1.bis

Skala 1 : 50 : 50 **Lokalizacja: 0 + 377,08** wykop 2,72 nasyp 0,00

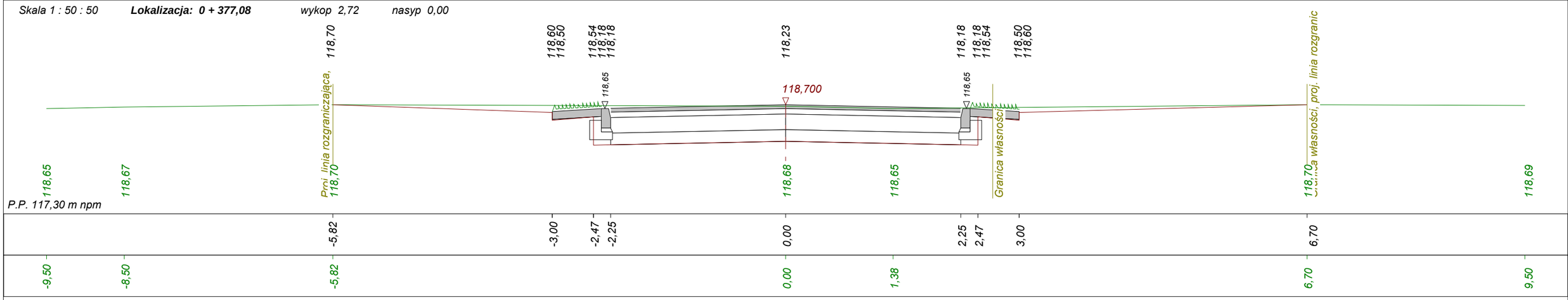

Skala 1 : 50 : 50 **Lokalizacja: 0 + 414,11** wykop 2,93 nasyp 0,00

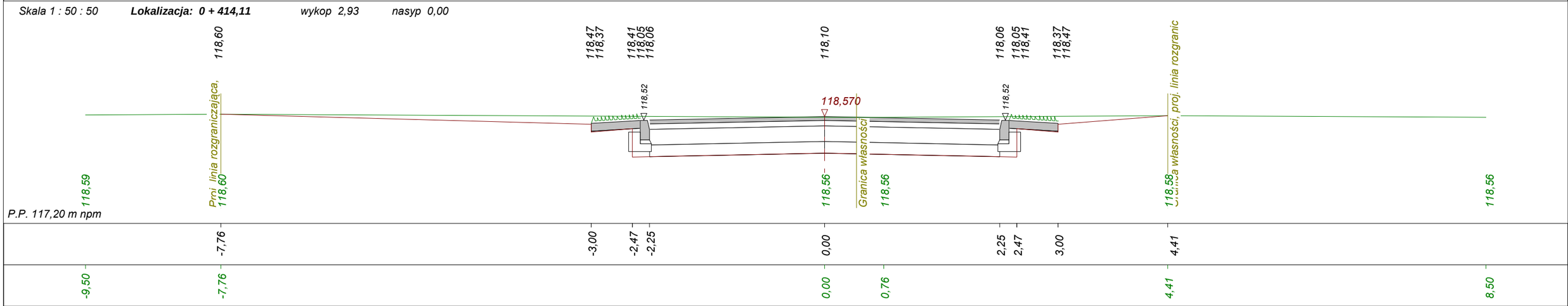

Skala 1 : 50 : 50 **Lokalizacja: 0 + 459,98** wykop 1,39 nasyp 0,33

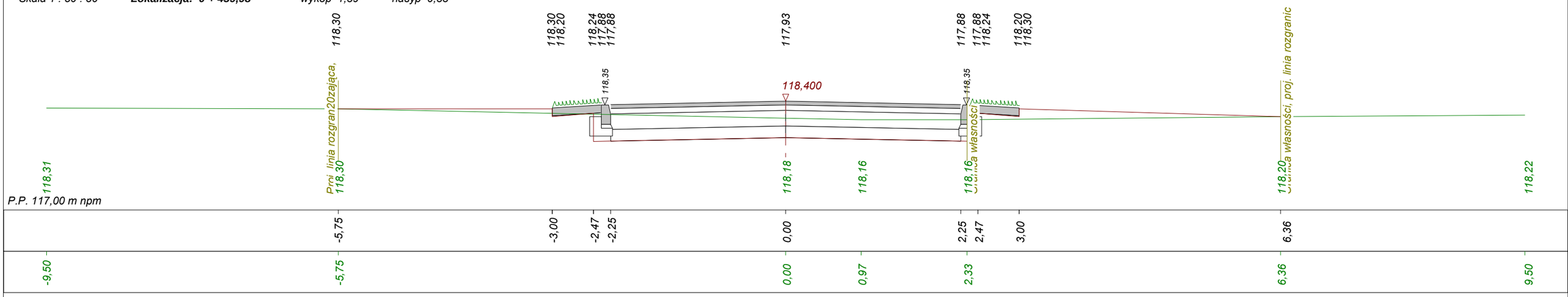

Program Dora4 - Autor programu: mgr inż. Jarosław GIERBA , ul. Wesoła 23/20, 15-307 Białystok, tel. (085) 742-72-33
Dane wczytano z pliku: C:\Documents and Settings\Jasiek\Pulpit\Programy\Dora8k-Prog\Słupia droga\Droga 1.bis

Skala 1 : 50 : 50 **Lokalizacja: 0 + 541,40** wykop 2,60 nasyp 0,00

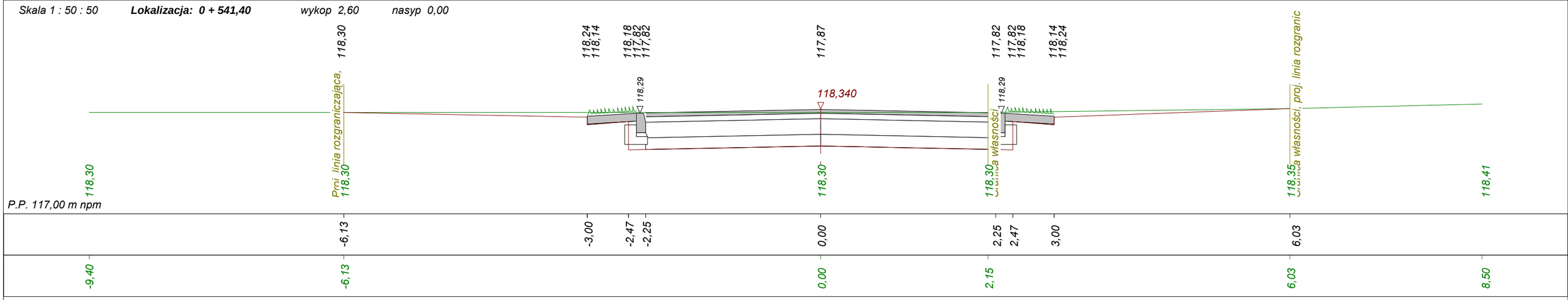

Skala 1 : 50 : 50 **Lokalizacja: 0 + 586,36** wykop 0,90 nasyp 0,82

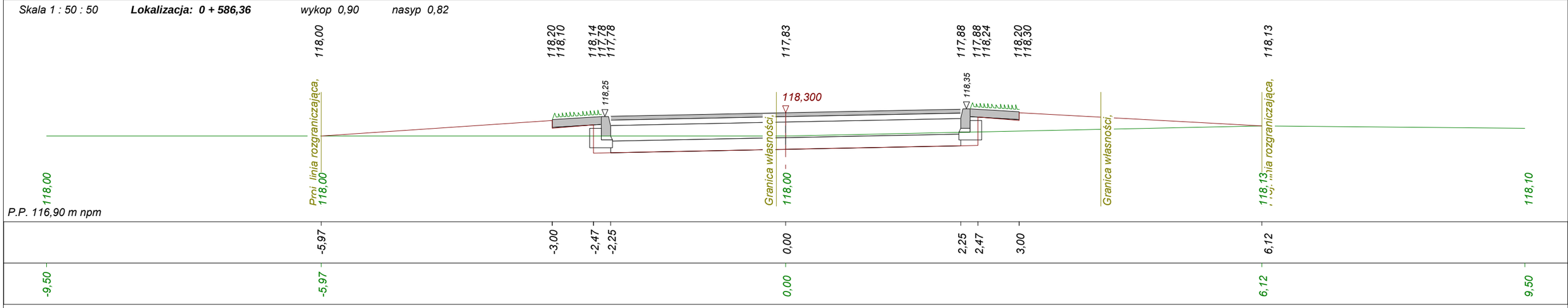

Skala 1 : 50 : 50 **Lokalizacja: 0 + 595,42** wykop 0,66 nasyp 0,62

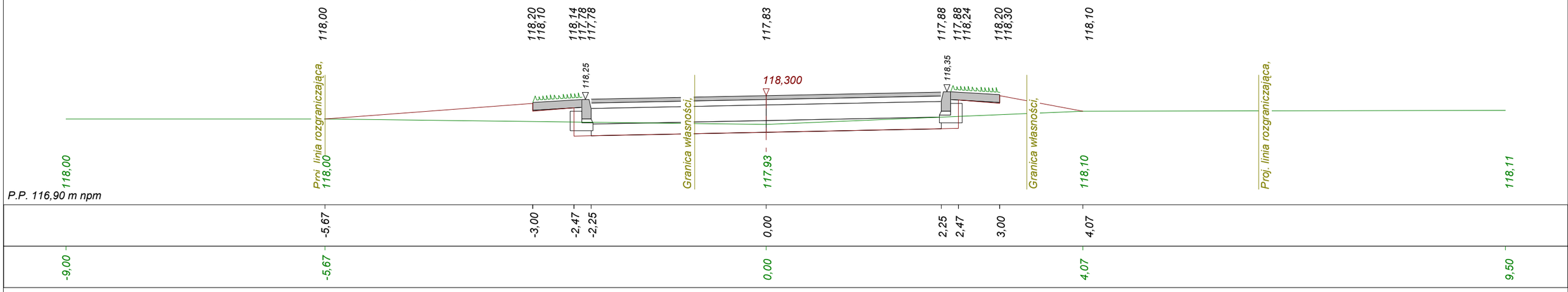


Skala 1 : 50 : 50
Lokalizacja: 0 + 676,22
wykop 0,82
nasyp 0,90
P.P. 116,90 m npm
117,95
Proj. linia rozgraniczająca, 118,00
118,00
118,14
118,04
118,08
117,72
117,72
118,19
Granica własności 117,93
117,93
118,240
117,77
118,29
117,82
117,82
118,18
118,14
118,24
Granica własności,
117,95
proj. linia rozgraniczająca,
117,95
117,94
Skala 1 : 50 : 50
Lokalizacja: 0 + 635,87
wykop 1,37
nasyp 0,26
P.P. 116,90 m npm
118,05
Proj. linia rozgraniczająca, 118,05
118,05
118,17
118,07
118,11
117,75
117,76
118,22
Granica własności 118,05
118,05
118,270
117,80
118,22
117,76
117,75
118,11
118,07
118,17
118,06
Granica własności, proj. linia rozgranic
117,90
Proj. linia rozgraniczająca
117,90
Skala 1 : 50 : 50
Lokalizacja: 0 + 618,62
wykop 0,90
nasyp 0,68
P.P. 116,90 m npm
118,00
Proj. linia rozgraniczająca, 118,00
118,00
118,18
118,08
118,12
117,76
117,76
118,23
118,00
118,280
117,81
Granica własności
118,33
117,86
117,86
118,22
118,18
118,28
117,95
Granica własności,
117,95
Proj. linia rozgraniczająca
117,96
-9,50
-5,93
-0,77
0,00
6,07
9,50
-9,00
-6,06
-0,53
0,00
3,36
5,98
9,00
-9,00
-5,96
0,00
4,48
9,00
-5,93
-3,00
-2,47
-2,25
0,00
2,25
2,47
3,00
6,07
-6,06
-3,00
-2,47
-2,25
0,00
2,25
2,47
3,00
3,77
-5,96
-3,00
-2,47
-2,25
0,00
2,25
2,47
3,00
4,48

Skala 1 : 50 : 50 **Lokalizacja: 0 + 700,49** wykop 1,21 nasyp 0,80

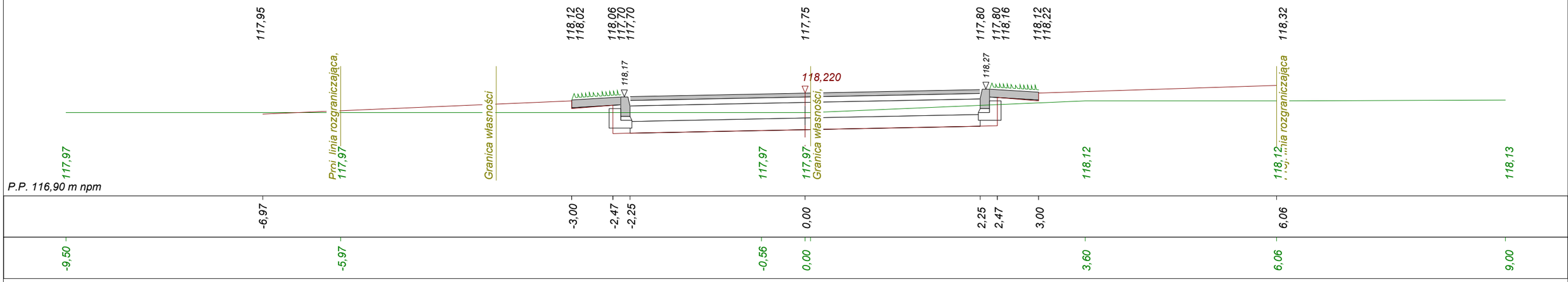

Skala 1 : 50 : 50 **Lokalizacja: 0 + 723,11** wykop 1,90 nasyp 0,05

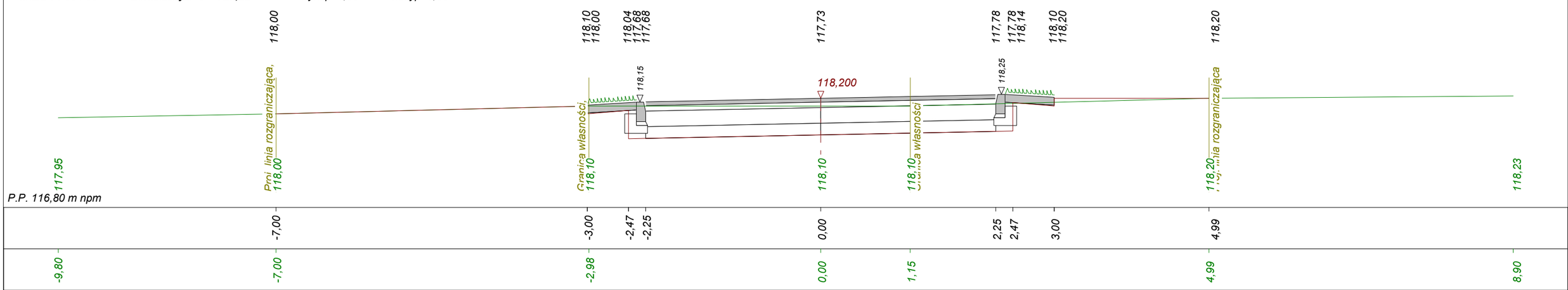

Skala 1 : 50 : 50 **Lokalizacja: 0 + 754,00** wykop 1,72 nasyp 0,18

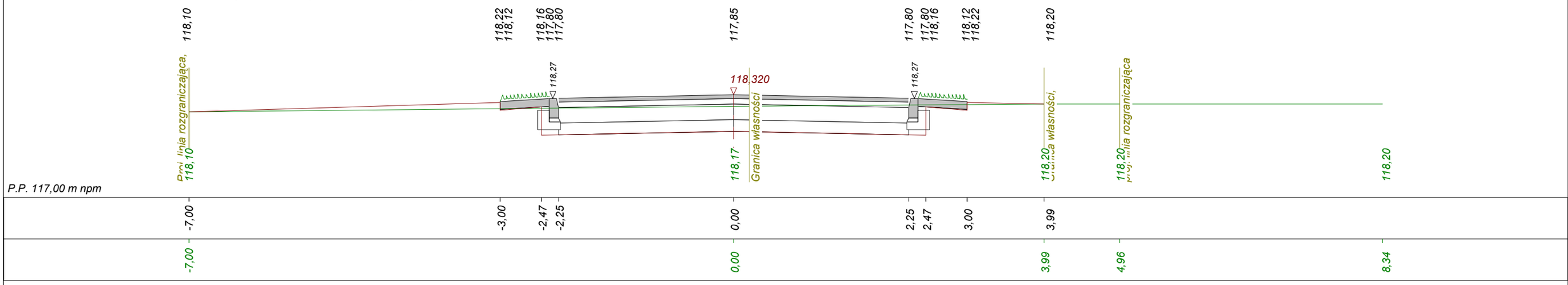

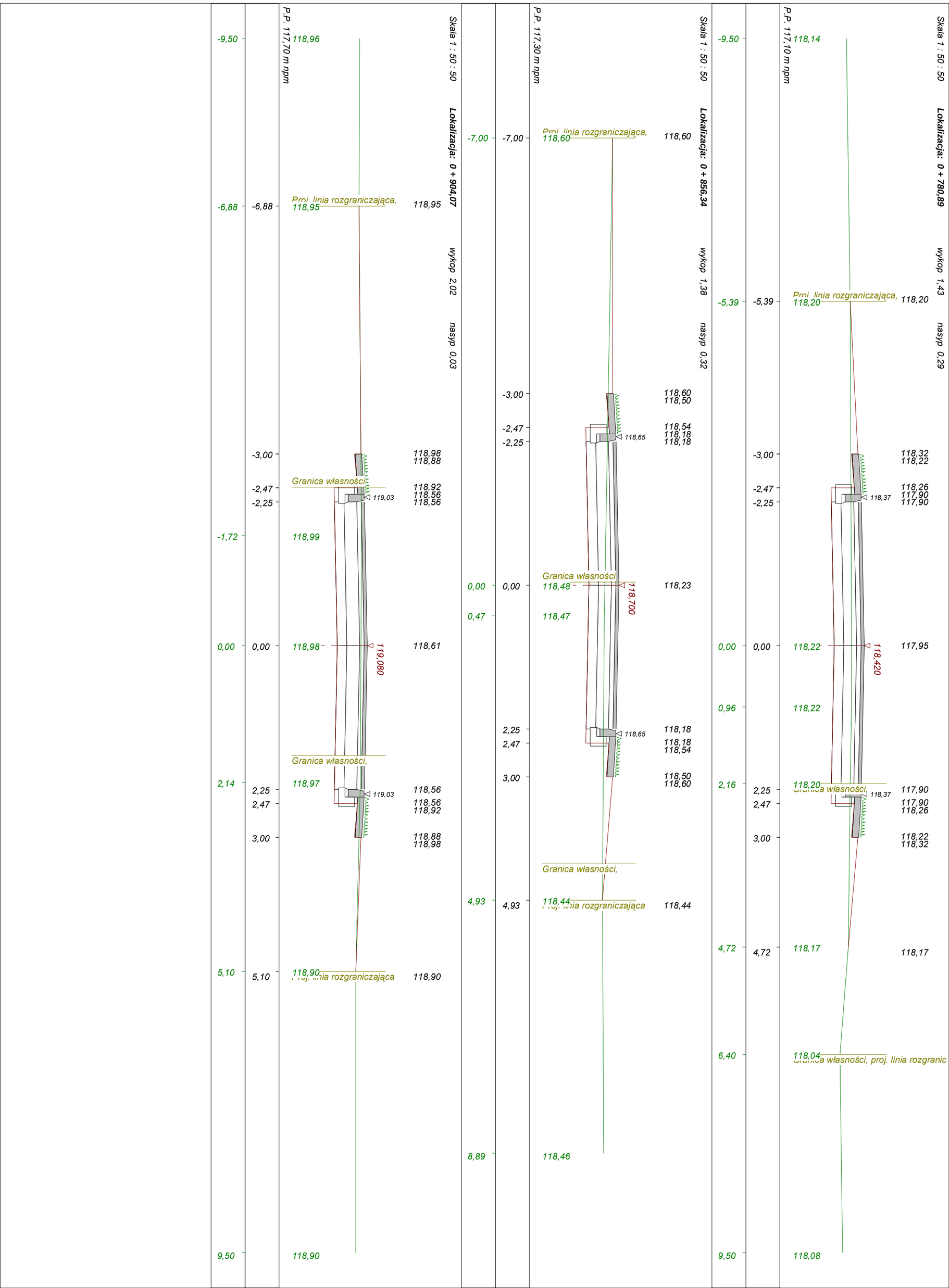
Skala 1 : 50 : 50
Lokalizacja: 0 + 904,07
wykop 2,02
nasyp 0,03
P.P. 117,70 m npm
Pro. linia rozgraniczająca, 118,95
Granica własności
Granica własności,
Pro. linia rozgraniczająca
119,080
119,03
Skala 1 : 50 : 50
Lokalizacja: 0 + 856,34
wykop 1,38
nasyp 0,32
P.P. 117,30 m npm
Pro. linia rozgraniczająca, 118,60
Granica własności
Granica własności,
Pro. linia rozgraniczająca
118,700
118,65
Skala 1 : 50 : 50
Lokalizacja: 0 + 780,89
wykop 1,43
nasyp 0,29
P.P. 117,10 m npm
Pro. linia rozgraniczająca, 118,20
Granica własności,
Granica własności, proj. linia rozgranic
118,420
118,37

Skala 1 : 50 : 50 **Lokalizacja: 0 + 933,22** wykop 2,47 nasyp 0,01



Skala 1 : 50 : 50 **Lokalizacja: 0 + 971,29** wykop 1,77 nasyp 0,22

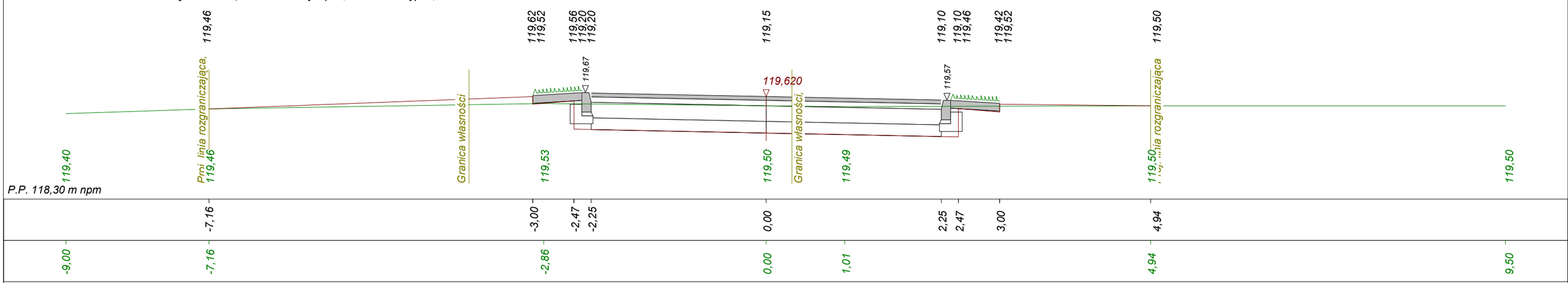

Skala 1 : 50 : 50 **Lokalizacja: 0 + 991,22** wykop 1,36 nasyp 0,45

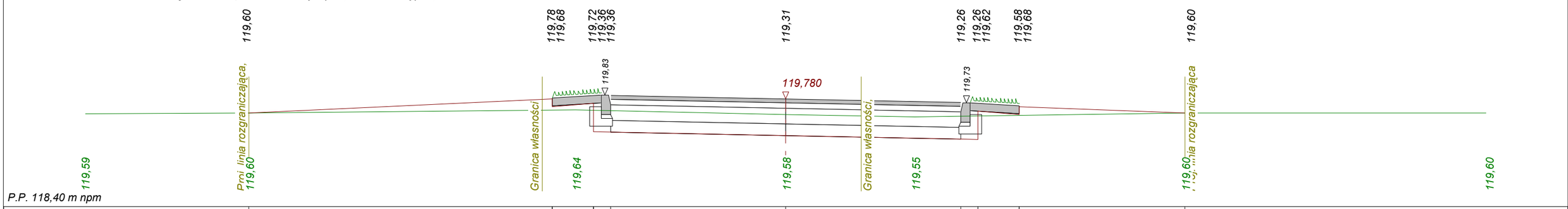

Program Dora4 - Autor programu: mgr inż. Jarosław GIERBA , ul. Wesoła 23/20, 15-307 Białystok, tel. (085) 742-72-33
Dane wczytano z pliku: C:\Documents and Settings\Jasiek\Pulpit\Programy\Dora8k-Prog\Słupia droga\Droga 1.bis

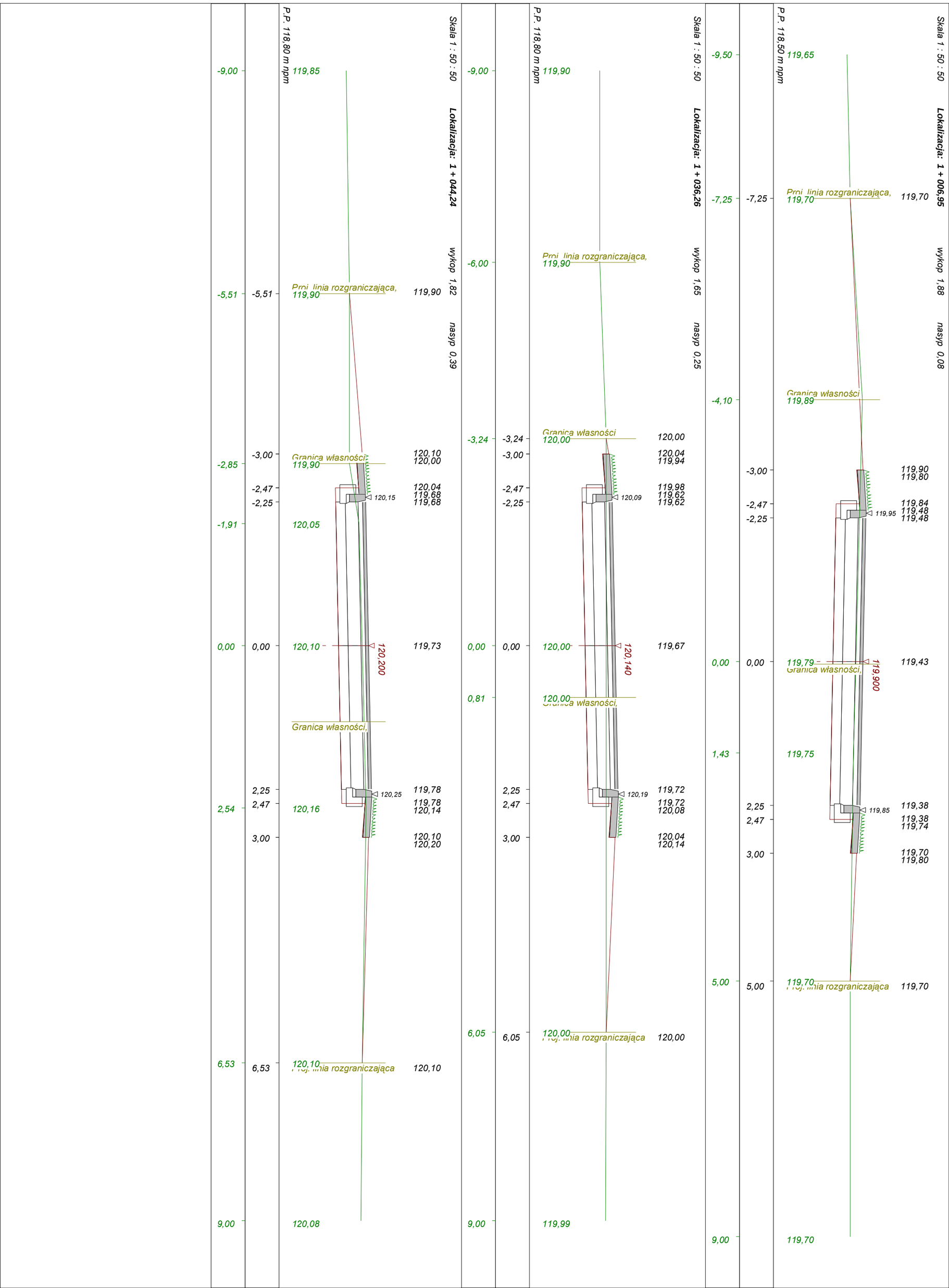
Skala 1 : 50 : 50
Lokalizacja: 1 + 044,24
wykop 1,82
nasyp 0,39
P.P. 118,80 m npm
119,85
-9,00
Proj. linia rozgraniczająca,
119,90
-5,51
-5,51
119,90
Granica własności,
119,90
-3,00
-2,85
120,10
120,00
-2,47
-2,25
120,04
119,68
119,68
120,15
-1,91
120,05
0,00
0,00
120,10
120,200
119,73
Granica własności,
2,25
2,47
2,54
120,16
120,25
119,78
119,78
120,14
3,00
120,10
120,20
Proj. linia rozgraniczająca
6,53
6,53
120,10
120,10
9,00
120,08
Skala 1 : 50 : 50
Lokalizacja: 1 + 036,26
wykop 1,65
nasyp 0,25
P.P. 118,80 m npm
119,90
-9,00
Proj. linia rozgraniczająca,
119,90
-6,00
Granica własności
120,00
-3,24
-3,24
120,00
-3,00
120,04
119,94
-2,47
-2,25
119,98
119,62
119,62
120,09
0,00
0,00
120,00
120,140
119,67
0,81
120,00
Granica własności,
2,25
2,47
120,19
119,72
119,72
120,08
3,00
120,04
120,14
6,05
6,05
120,00
Proj. linia rozgraniczająca
120,00
9,00
119,99
Skala 1 : 50 : 50
Lokalizacja: 1 + 006,95
wykop 1,88
nasyp 0,08
P.P. 118,50 m npm
119,65
-9,50
Proj. linia rozgraniczająca,
119,70
-7,25
-7,25
119,70
Granica własności
119,89
-4,10
-3,00
119,90
119,80
-2,47
-2,25
119,84
119,48
119,48
119,95
0,00
0,00
119,79
Granica własności,
119,900
119,43
1,43
119,75
2,25
2,47
119,85
119,38
119,38
119,74
3,00
119,70
119,80
5,00
5,00
119,70
Proj. linia rozgraniczająca
119,70
9,00
119,70


Skala 1 : 50 : 50
Lokalizacja: 1 + 179,99
wykop 1,46
nasyp 0,32
P.P. 118,10 m npm
119,04
Pro linia rozgraniczająca,
119,10
119,10
119,35
119,25
119,29
118,93
118,94
119,40
Granica własności
119,24
119,25
119,450
118,98
119,40
118,94
118,93
119,29
119,25
119,35
119,32
Granica własności,
119,32
119,25
Pro linia rozgraniczająca
119,23
-9,00
-6,00
-3,00
-2,47
-2,25
-0,63
0,00
2,25
2,47
3,00
3,77
5,88
9,00
Skala 1 : 50 : 50
Lokalizacja: 1 + 093,24
wykop 1,24
nasyp 0,56
P.P. 118,20 m npm
119,30
Pro linia rozgraniczająca,
119,30
119,30
119,50
119,40
119,44
119,08
119,08
119,55
Granica własności
119,37
119,36
119,600
119,13
119,55
119,08
119,08
119,44
119,40
119,50
119,34
Granica własności,
119,35
Pro linia rozgraniczająca
119,35
119,35
-9,00
-5,98
-3,00
-2,47
-2,25
-0,92
0,00
2,25
2,47
3,00
3,12
6,00
6,22
9,00
Skala 1 : 50 : 50
Lokalizacja: 1 + 067,57
wykop 0,75
nasyp 1,00
P.P. 118,50 m npm
119,57
Pro linia rozgraniczająca,
119,60
119,60
119,81
119,71
119,75
119,39
119,40
119,86
Granica własności
119,60
119,58
119,910
119,44
119,60
Granica własności,
119,96
119,48
119,49
119,85
119,81
119,91
119,60
Pro linia rozgraniczająca
119,60
119,59
-9,50
-6,00
-3,00
-2,47
-2,25
-1,90
0,00
2,15
2,25
2,47
3,00
6,15
6,15
9,00

Skala 1 : 50 : 50 **Lokalizacja: 1 + 221,04** wykop 1,65 nasyp 0,15

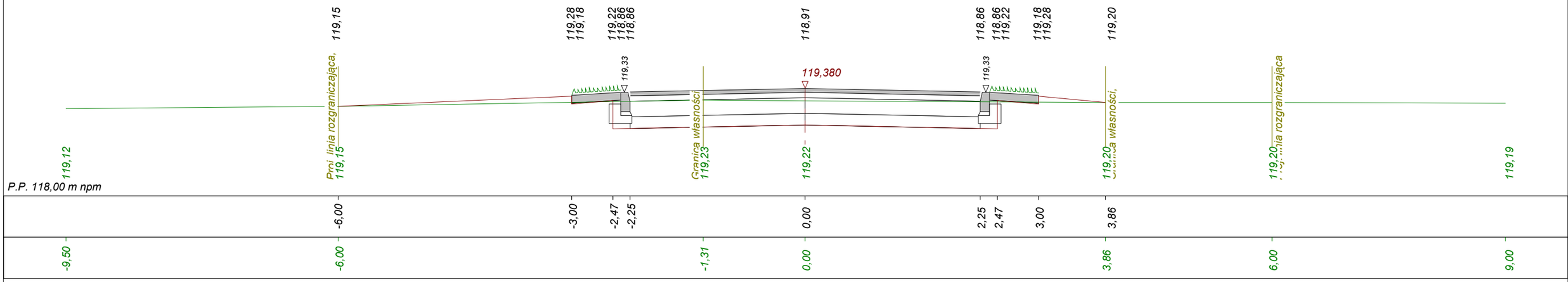

Skala 1 : 50 : 50 **Lokalizacja: 1 + 238,73** wykop 0,76 nasyp 0,89

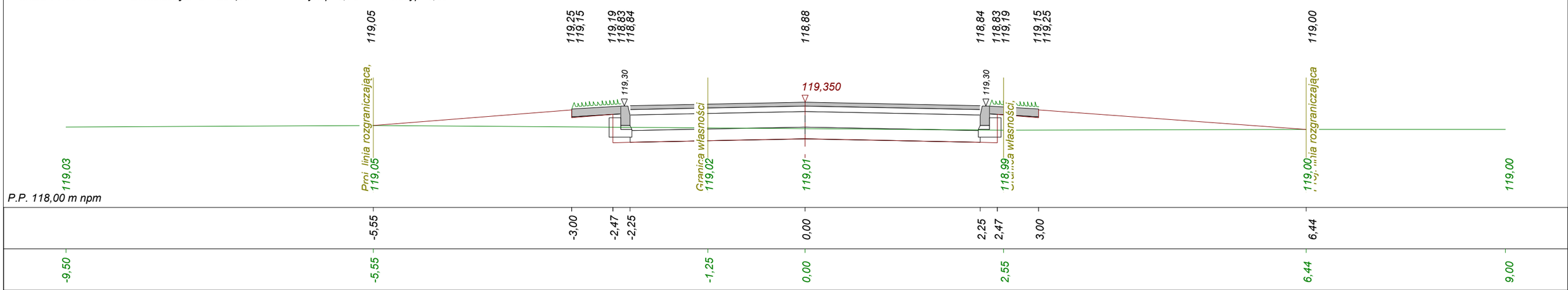

Skala 1 : 50 : 50 **Lokalizacja: 1 + 263,96** wykop 0,60 nasyp 1,10



Skala 1 : 50 : 50 **Lokalizacja: 1 + 322,89** wykop 2,08 nasyp 0,01

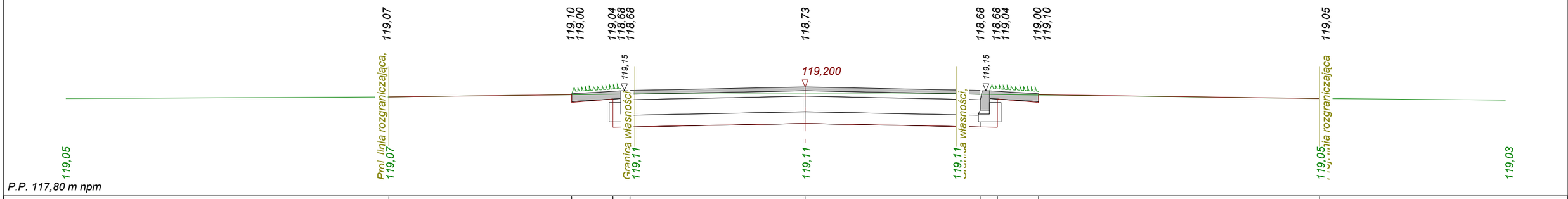

Skala 1 : 50 : 50 **Lokalizacja: 1 + 339,90** wykop 1,85 nasyp 0,07

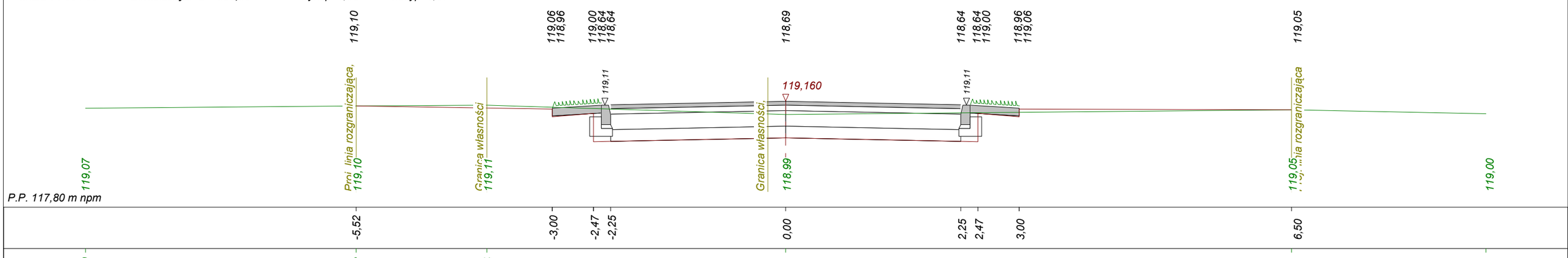

Skala 1 : 50 : 50 **Lokalizacja: 1 + 377,83** wykop 1,30 nasyp 0,44

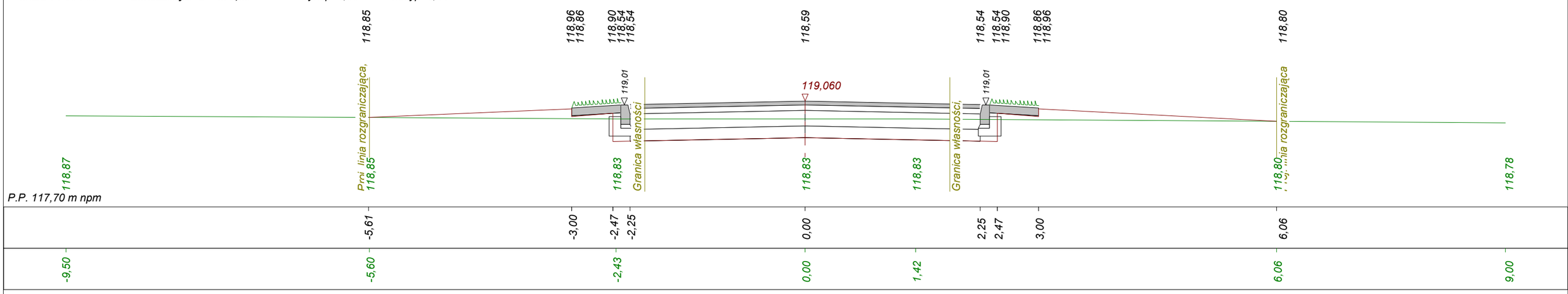

Program Dora4 - Autor programu: mgr inż. Jarosław GIERBA , ul. Wesoła 23/20, 15-307 Białystok, tel. (085) 742-72-33
Dane wczytano z pliku: C:\Documents and Settings\Jasiek\Pulpit\Programy\Dora8k-Prog\Słupia droga\Droga 1.bis

Skala 1 : 50 : 50 **Lokalizacja: 1 + 418,22** wykop 0,07 nasyp 1,63

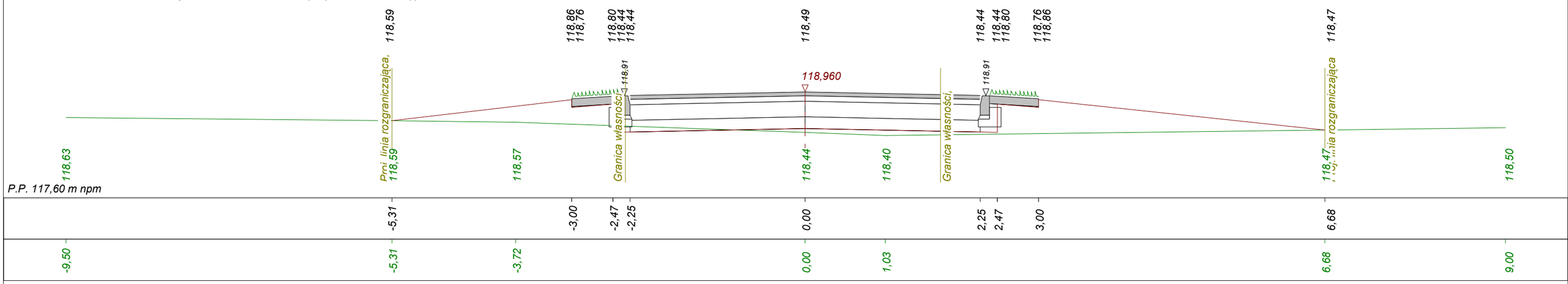

Skala 1 : 50 : 50 **Lokalizacja: 1 + 474,40** wykop 1,16 nasyp 0,53

Skala 1 : 50 : 50 **Lokalizacja: 1 + 500,41** wykop 1,01 nasyp 0,75

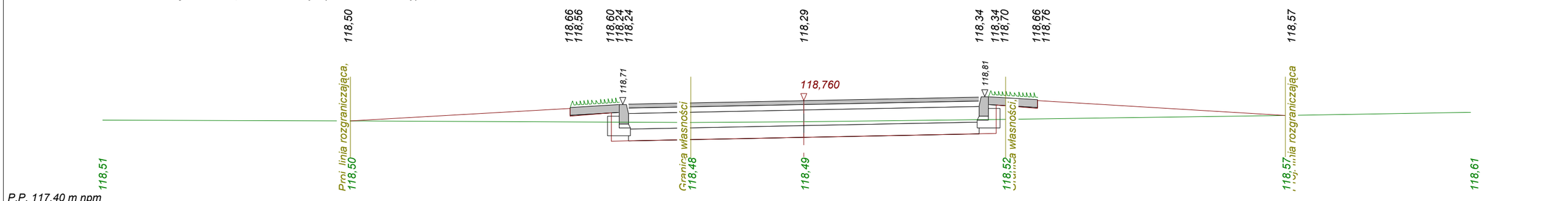

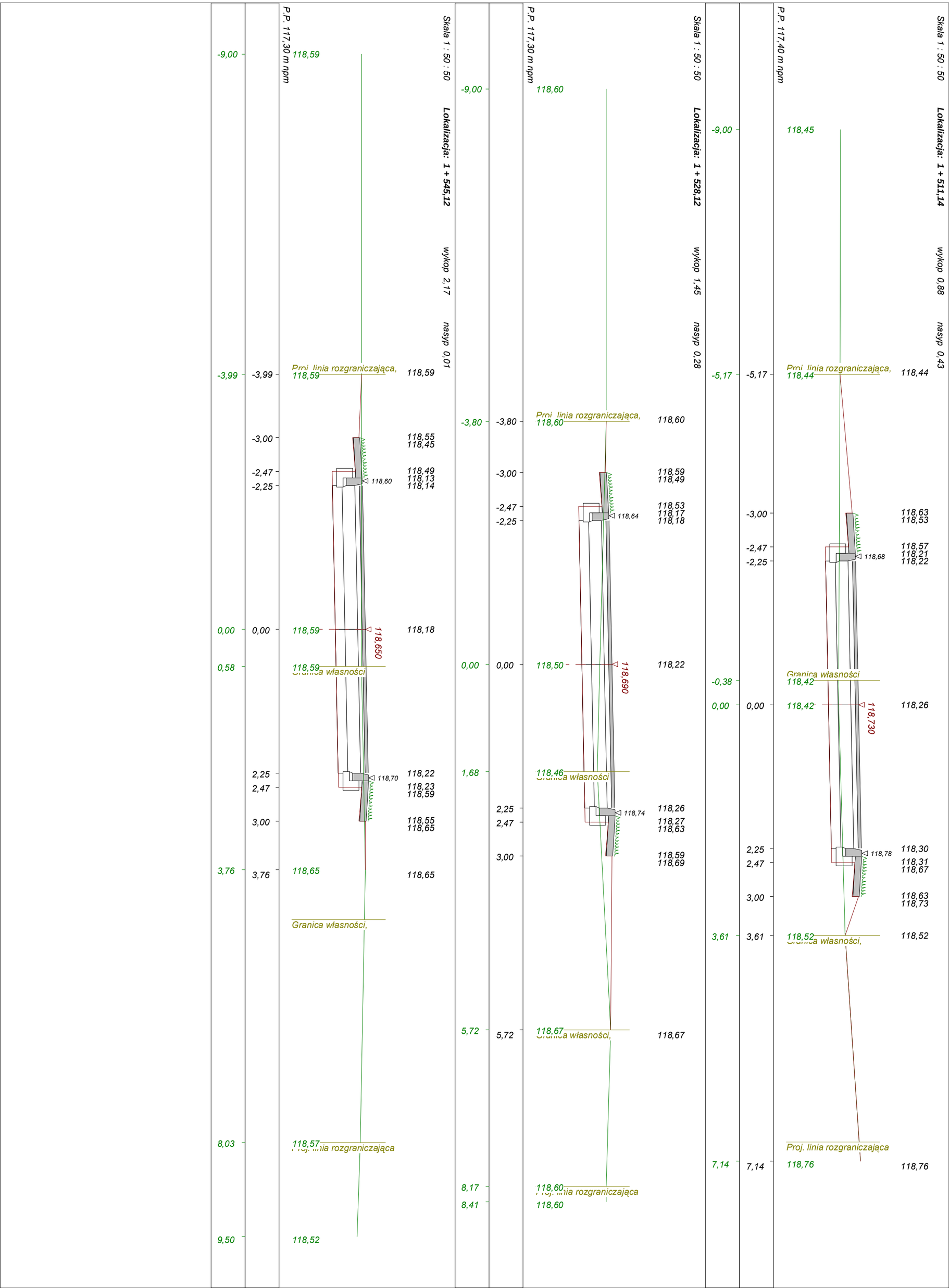
Skala 1 : 50 : 50
Lokalizacja: 1 + 545,12
wykop 2,17
nasyp 0,01
P.P. 117,30 m npm
118,59
-9,00
-3,99
Pro linia rozgraniczająca,
118,59
118,59
-3,00
118,55
118,45
-2,47
-2,25
118,49
118,13
118,14
118,60
0,00
118,59
118,650
118,18
0,58
118,59
Granica własności
2,25
2,47
118,70
118,22
118,23
118,59
3,00
118,55
118,65
3,76
118,65
118,65
Granica własności,
8,03
118,57
Proj. linia rozgraniczająca
9,50
118,52
Skala 1 : 50 : 50
Lokalizacja: 1 + 528,12
wykop 1,45
nasyp 0,28
P.P. 117,30 m npm
118,60
-9,00
-3,80
Pro linia rozgraniczająca,
118,60
118,60
-3,00
118,59
118,49
-2,47
-2,25
118,64
118,53
118,17
118,18
0,00
118,50
118,690
118,22
1,68
118,46
Granica własności
2,25
2,47
118,74
118,26
118,27
118,63
3,00
118,59
118,69
5,72
118,67
Granica własności,
118,67
8,17
118,60
Proj. linia rozgraniczająca
8,41
118,60
Skala 1 : 50 : 50
Lokalizacja: 1 + 511,14
wykop 0,88
nasyp 0,43
P.P. 117,40 m npm
118,45
-9,00
-5,17
Pro linia rozgraniczająca,
118,44
118,44
-3,00
118,63
118,53
-2,47
-2,25
118,68
118,57
118,21
118,22
Granica własności
-0,38
118,42
0,00
118,42
118,730
118,26
2,25
2,47
118,78
118,30
118,31
118,67
3,00
118,63
118,73
3,61
118,52
Granica własności,
118,52
Proj. linia rozgraniczająca
7,14
118,76
118,76

Skala 1 : 50 : 50 **Lokalizacja: 1 + 581,66** wykop 2,15 nasyp 0,04



Skala 1 : 50 : 50 **Lokalizacja: 1 + 594,11** wykop 1,86 nasyp 0,14



Skala 1 : 50 : 50 **Lokalizacja: 1 + 609,62** wykop 0,85 nasyp 0,95

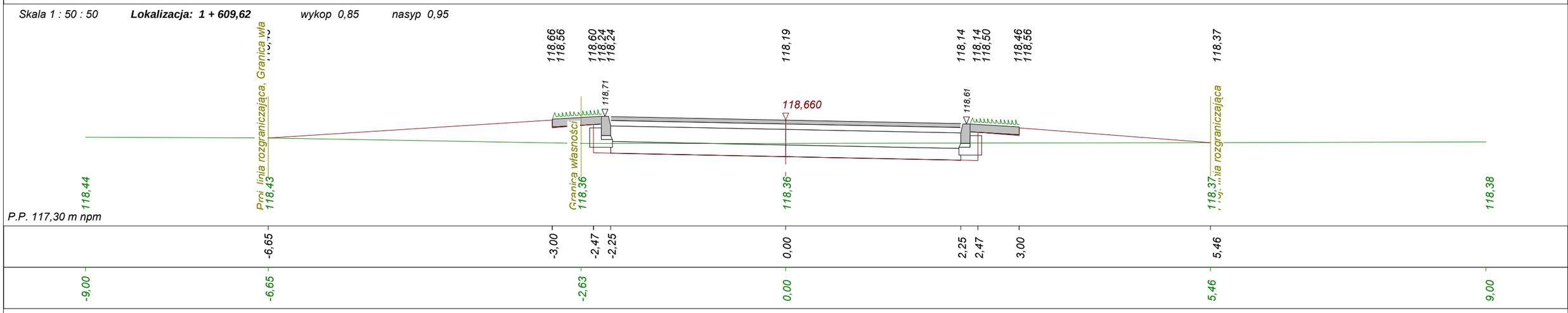

Program Dora4 - Autor programu: mgr inż. Jarosław GIERBA , ul. Wesoła 23/20, 15-307 Białystok, tel. (085) 742-72-33
Dane wczytano z pliku: C:\Documents and Settings\Jasiek\Pulpit\Programy\Dora8k-Prog\Słupia droga\Droga 1.bis

Skala 1 : 50 : 50 **Lokalizacja: 1 + 634,49** wykop 0,96 nasyp 0,71

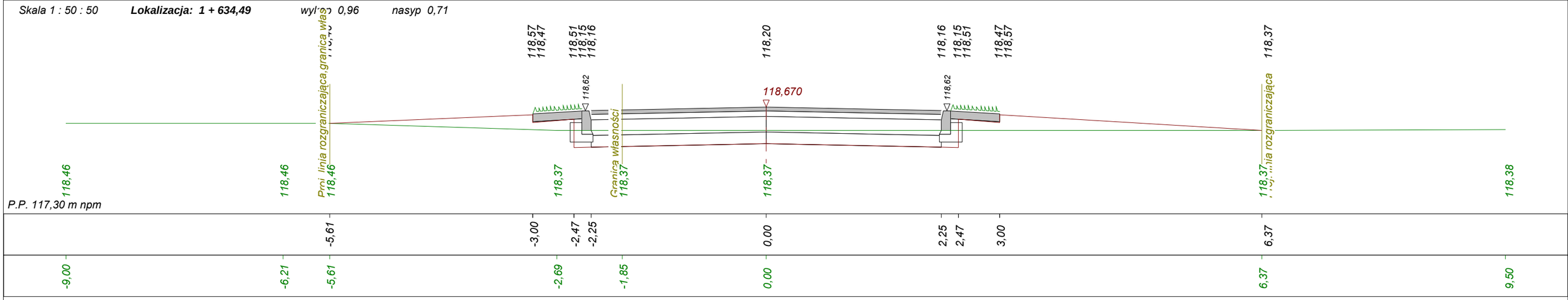

Skala 1 : 50 : 50 **Lokalizacja: 1 + 704,22** wykop 0,64 nasyp 0,93



Skala 1 : 50 : 50 **Lokalizacja: 1 + 771,38** wykop 1,88 nasyp 0,11

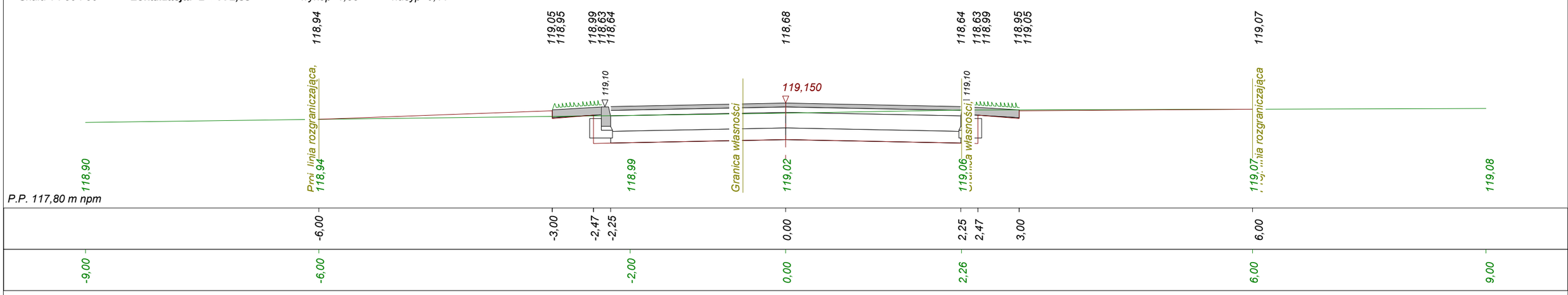

Program Dora4 - Autor programu: mgr inż. Jarosław GIERBA , ul. Wesoła 23/20, 15-307 Białystok, tel. (085) 742-72-33
Dane wczytano z pliku: C:\Documents and Settings\Jasiek\Pulpit\Programy\Dora8k-Prog\Słupia droga\Droga 1.bis

Skala 1 : 50 : 50 **Lokalizacja: 1 + 935,35** wykop 1,23 nasyp 0,29

P.P. 117,90 m npm

-9,00		119,14	
-6,29	-6,29	Proj. linia rozgraniczająca, 119,10	119,10
-3,00	-3,00	119,08	119,16 119,06
	-2,47	119,21	119,10
	-2,25		118,74 118,74
-2,00		Granica własności 119,06	
0,00	0,00	119,01	119,260 118,79
		Granica własności,	
	2,25	119,21	118,74
	2,47		118,74 119,10
	3,00		119,06 119,16
3,87	3,87	118,94	118,94
5,70	5,70	118,94 Proj. linia rozgraniczająca	118,94
9,00		118,93	

Skala 1 : 50 : 50 **Lokalizacja: 1 + 876,67** wykop 1,72 nasyp 0,28

P.P. 117,90 m npm

-9,00		118,78	
-6,00	-6,00	Proj. linia rozgraniczająca, 118,89	118,89
-3,00	-3,00		119,12 119,02
	-2,47	119,17	119,06
	-2,25		118,70 118,70
-0,64		Granica własności 119,09	
0,00	0,00	119,09	119,220 118,75
	2,25	119,17	118,70
	2,47		118,70 119,06
	3,00		119,02 119,12
3,28		119,06 Granica własności,	
5,93	5,93	119,05 Proj. linia rozgraniczająca	119,05
9,00		119,04	

Skala 1 : 50 : 50 **Lokalizacja: 1 + 826,45** wykop 2,11 nasyp 0,05

P.P. 117,80 m npm

-9,00		118,89	
-6,00	-6,00	Proj. linia rozgraniczająca, 119,00	119,00
-3,00	-3,00		119,09 118,99
	-2,47	119,14	119,03 118,67
	-2,25		118,68
-0,17		Granica własności 119,11	
0,00	0,00	119,11	119,190 118,72
	2,25	119,14	118,68
	2,47		118,67 119,03
	3,00		118,99 119,09
3,17	3,17	119,13	119,13
		Granica własności,	
6,00		119,10 Proj. linia rozgraniczająca	
9,00		119,10	

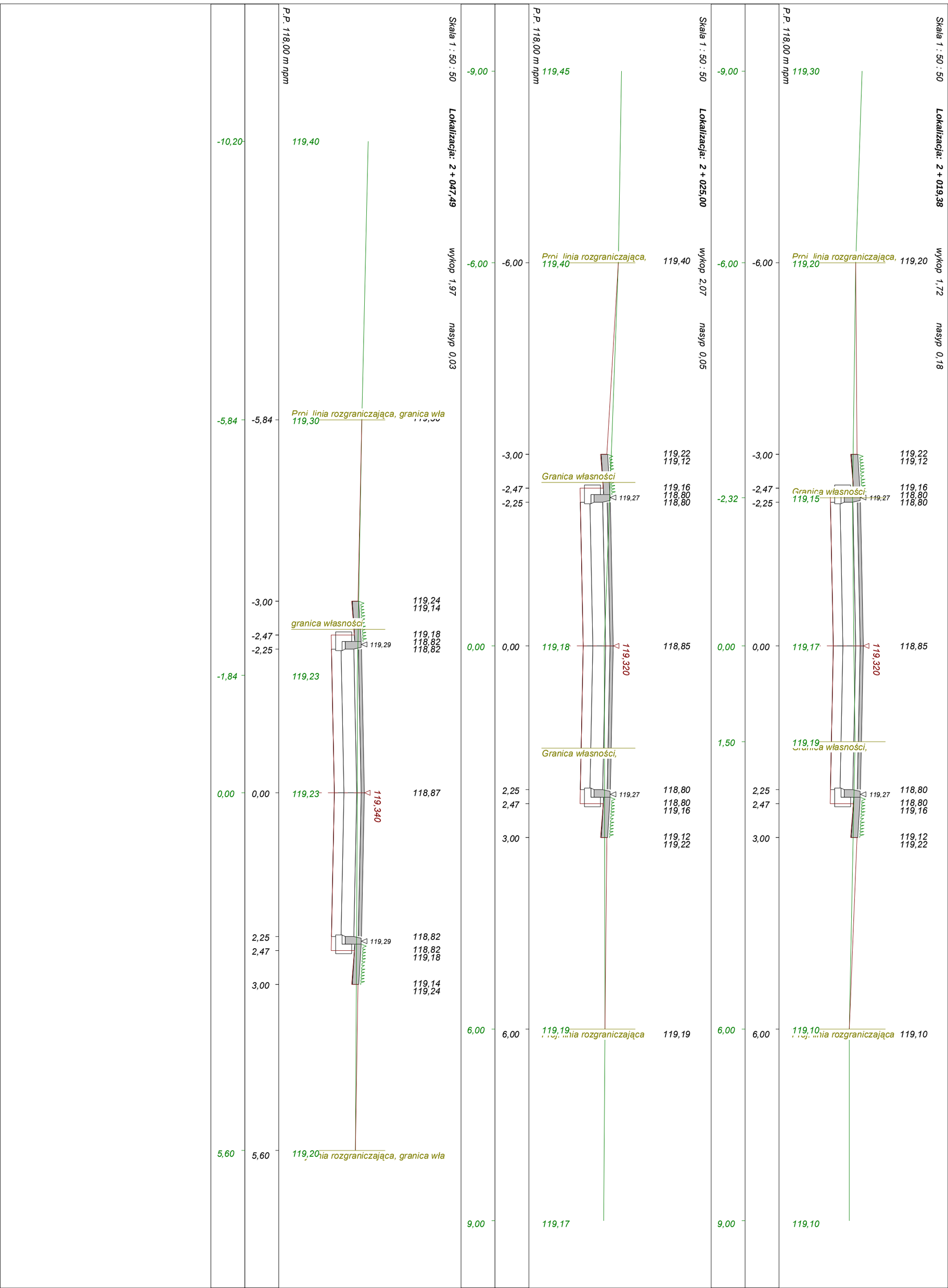
Skala 1 : 50 : 50
Lokalizacja: 2 + 047,49
wykop 1,97
nasyp 0,03
P.P. 118,00 m npm
119,40
Proj. linia rozgraniczająca, granica wła
119,30
119,24
119,14
granica własności,
119,18
118,82
118,82
119,29
119,23
119,340
118,87
119,29
118,82
118,82
119,18
119,14
119,24
119,20
Skala 1 : 50 : 50
Lokalizacja: 2 + 025,00
wykop 2,07
nasyp 0,05
P.P. 118,00 m npm
119,45
Proj. linia rozgraniczająca,
119,40
119,40
119,22
119,12
Granica własności
119,16
118,80
118,80
119,27
119,18
119,320
118,85
Granica własności,
119,27
118,80
118,80
119,16
119,12
119,22
119,19
Proj. linia rozgraniczająca
119,19
119,17
Skala 1 : 50 : 50
Lokalizacja: 2 + 019,38
wykop 1,72
nasyp 0,18
P.P. 118,00 m npm
119,30
Proj. linia rozgraniczająca,
119,20
119,20
119,22
119,12
Granica własności,
119,15
119,27
119,16
118,80
118,80
119,17
119,320
118,85
119,19
Granica własności,
119,27
118,80
118,80
119,16
119,12
119,22
119,10
Proj. linia rozgraniczająca
119,10
119,10

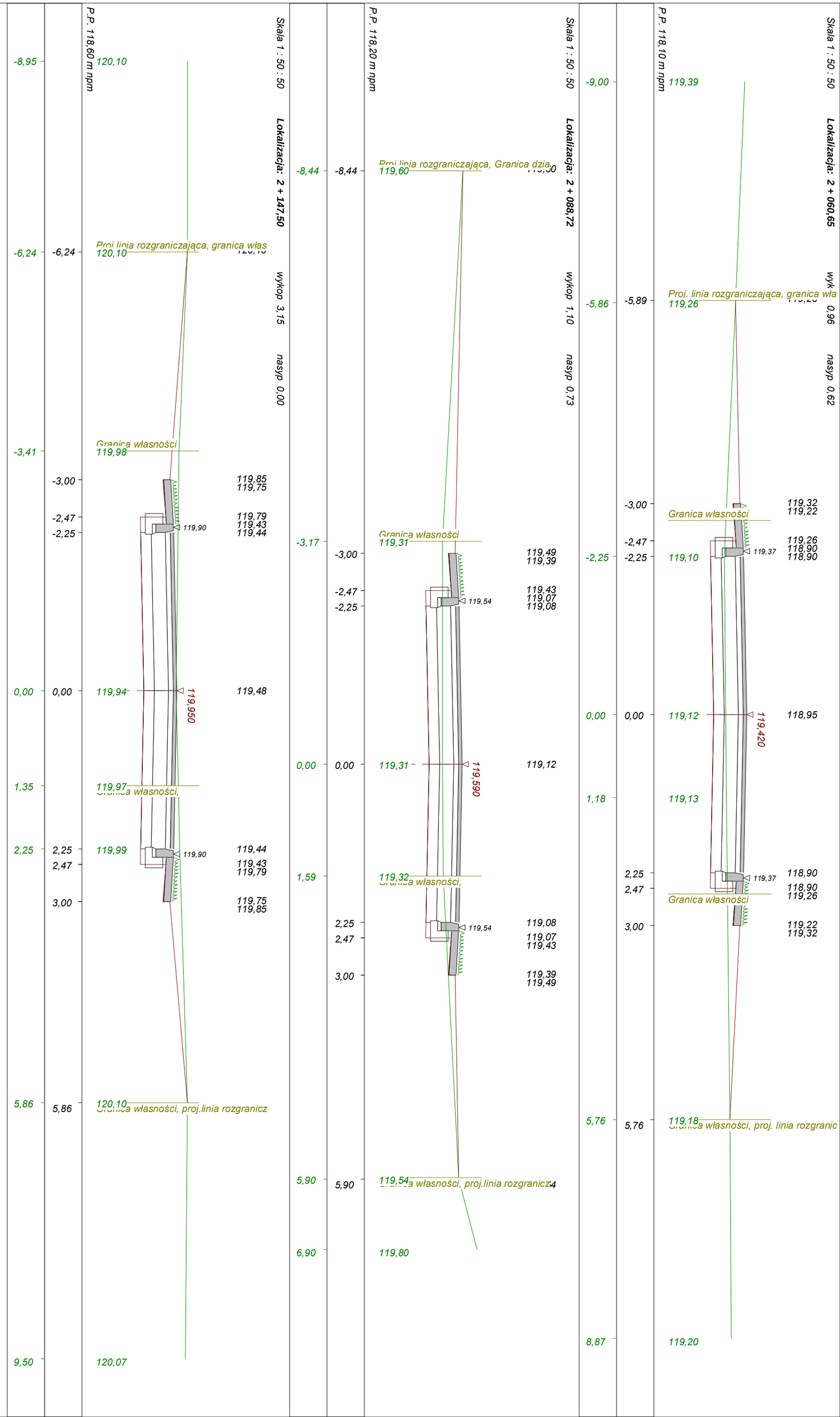
P.P. 118,60 m npm
Skala 1 : 50 : 50
Lokalizacja: 2 + 147,50
wykop 3,15
nasyp 0,00
120,10
Proj. linia rozgraniczająca, granica włas
120,10
Granica własności
119,98
119,85
119,75
119,79
119,43
119,44
119,90
119,94
119,950
119,48
119,97
Granica własności,
119,99
119,90
119,44
119,43
119,79
119,75
119,85
120,10
Granica własności, proj.linia rozgranicz
120,07
P.P. 118,20 m npm
Skala 1 : 50 : 50
Lokalizacja: 2 + 088,72
wykop 1,10
nasyp 0,73
Proj. linia rozgraniczająca, Granica dzia
119,60
Granica własności
119,31
119,49
119,39
119,43
119,07
119,08
119,54
119,590
119,12
119,32
Granica własności,
119,08
119,07
119,43
119,39
119,49
119,54
Granica własności, proj.linia rozgranicz
119,80
P.P. 118,10 m npm
Skala 1 : 50 : 50
Lokalizacja: 2 + 060,65
wyk 0,96
nasyp 0,62
119,39
Proj. linia rozgraniczająca, granica wła
119,26
119,32
119,22
Granica własności
119,26
118,90
118,90
119,37
119,10
119,12
119,420
118,95
119,13
118,90
118,90
119,26
119,37
Granica własności
119,22
119,32
119,18
Granica własności, proj. linia rozgranic
119,20

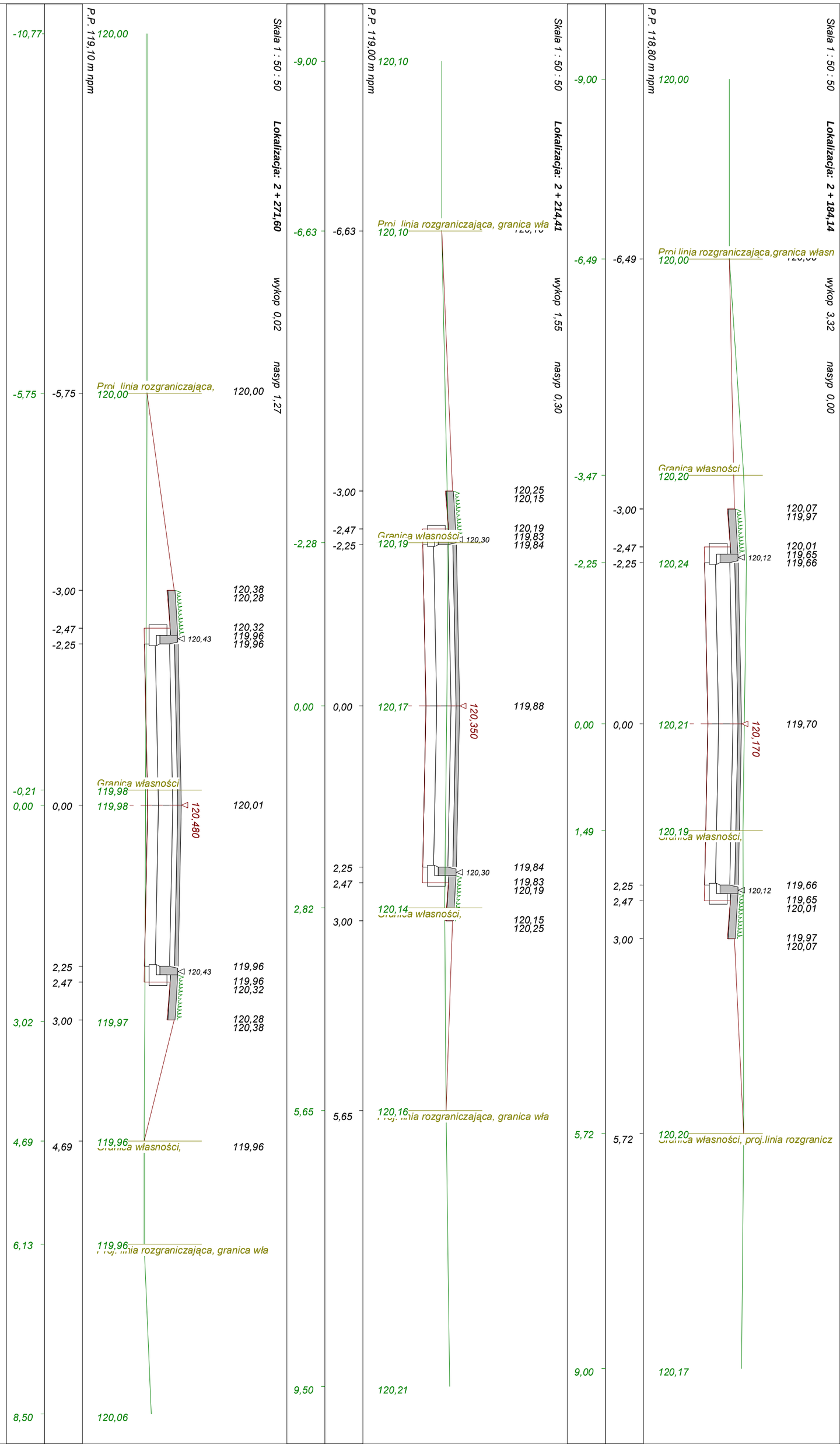
Skala 1 : 50 : 50
Lokalizacja: 2 + 271,60
wykop 0,02
nasyp 1,27
P.P. 119,10 m npm
Skala 1 : 50 : 50
Lokalizacja: 2 + 214,41
wykop 1,55
nasyp 0,30
P.P. 119,00 m npm
Skala 1 : 50 : 50
Lokalizacja: 2 + 184,14
wykop 3,32
nasyp 0,00
P.P. 118,80 m npm
Proj. linia rozgraniczająca, granica wła
Granica własności
Proj.linia rozgraniczająca,granica własn
Granica własności,
Proj. linia rozgraniczająca, granica wła
Granica własności, proj.linia rozgranicz

Skala 1 : 50 : 50 **Lokalizacja: 2 + 307,01** wykop 0,26 nasyp 1,47

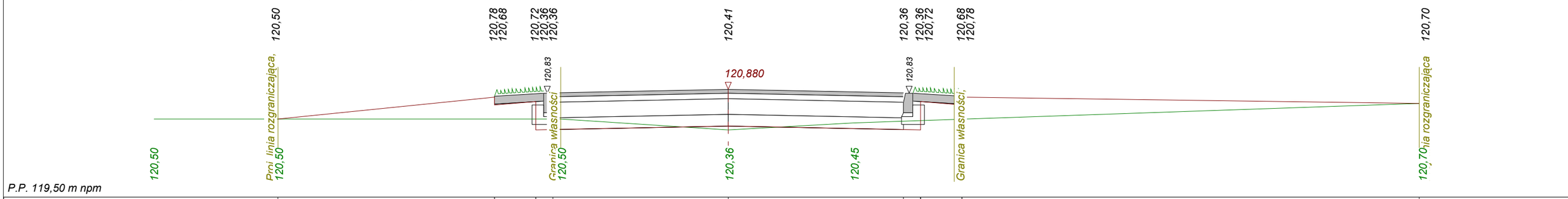

Skala 1 : 50 : 50 **Lokalizacja: 2 + 349,08** wykop 1,96 nasyp 0,15



Skala 1 : 50 : 50 **Lokalizacja: 2 + 385,45** wykop 1,01 nasyp 0,81

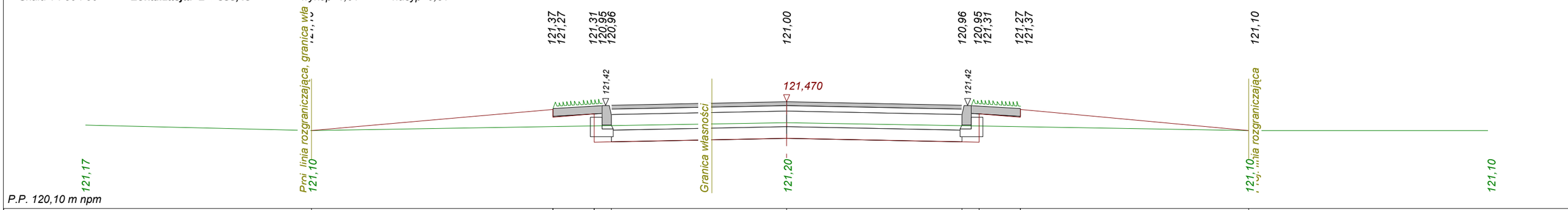

Skala 1 : 50 : 50 **Lokalizacja: 2 + 417,82** wykop 0,00 nasyp 3,14

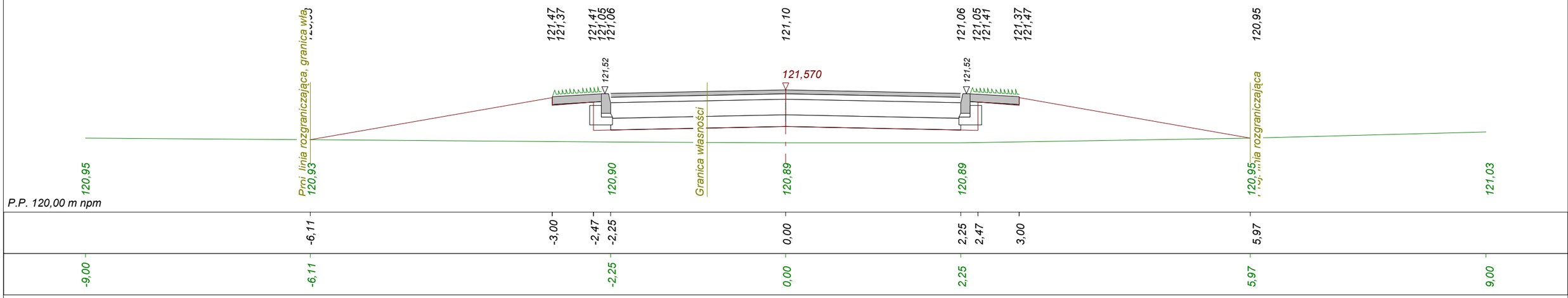

Skala 1 : 50 : 50 **Lokalizacja: 2 + 454,17** wykop 1,17 nasyp 0,42

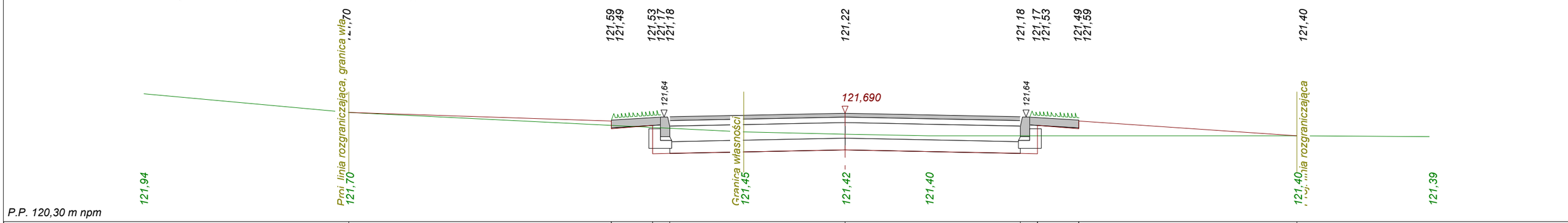

Skala 1 : 50 : 50 **Lokalizacja: 2 + 480,63** wykop 3,42 nasyp 0,00

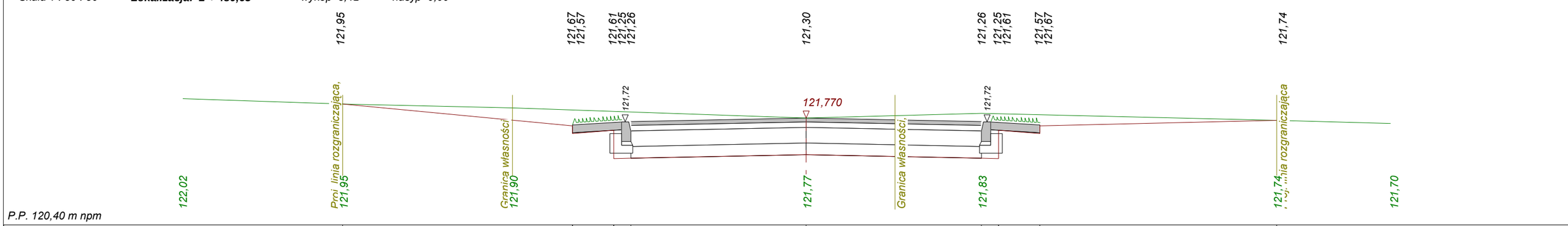

Skala 1 : 50 : 50 **Lokalizacja: 2 + 519,68** wykop 2,46 nasyp 0,00

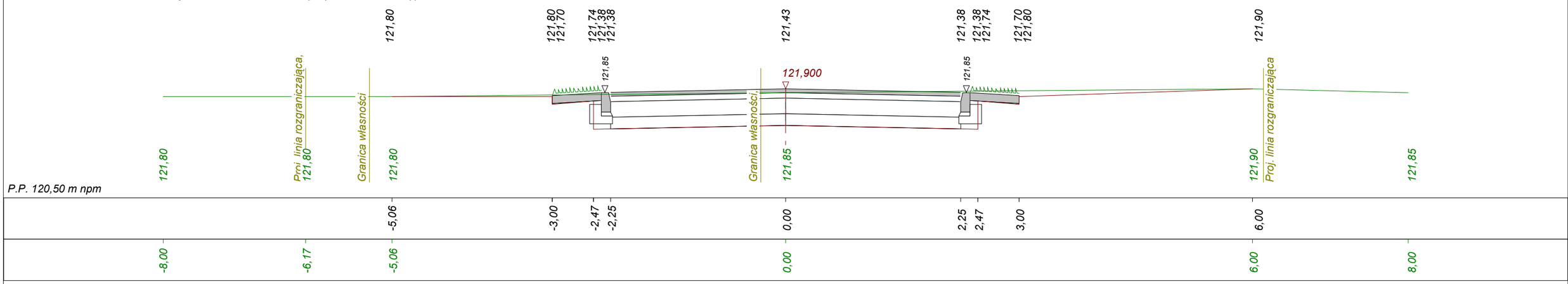

Skala 1 : 50 : 50 **Lokalizacja: 2 + 556,48** wykop 1,77 nasyp 0,03

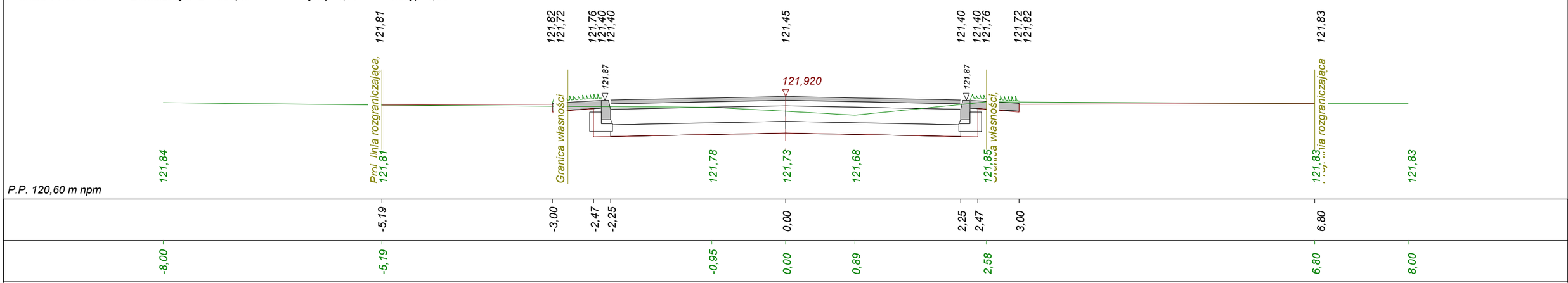

Skala 1 : 50 : 50 **Lokalizacja: 2 + 575,36** wykop 1,53 nasyp 0,26

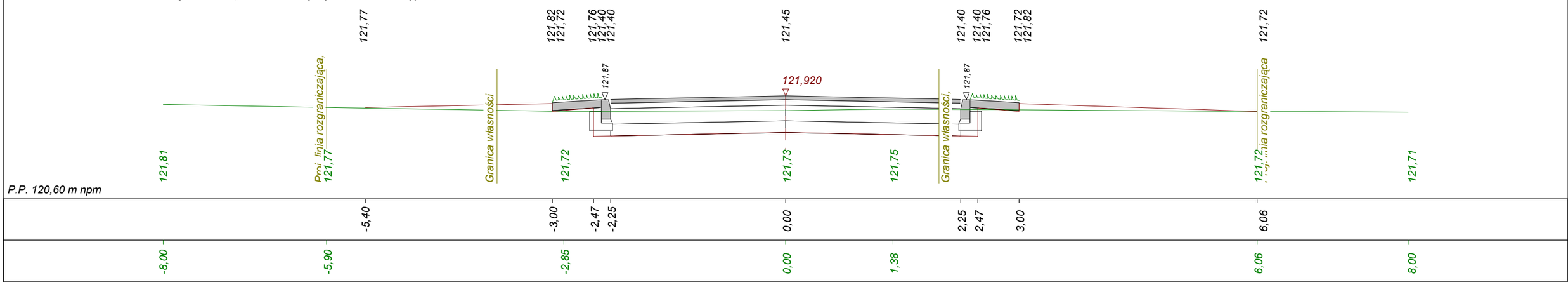

Skala 1 : 50 : 50 **Lokalizacja: 2 + 600,88** wykop 1,60 nasyp 0,44

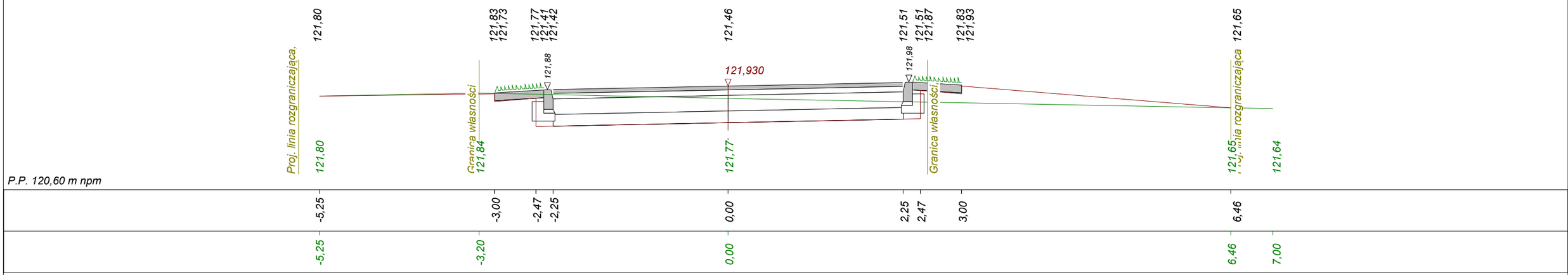

Skala 1 : 50 : 50 **Lokalizacja: 2 + 611,13** wykop 1,55 nasyp 0,09



Skala 1 : 50 : 50 **Lokalizacja: 2 + 639,84** wykop 7,77 nasyp 0,00



Wykonawca	Projektowanie i Realizacja Inwestycji s.c. Tomasz Górgoń i s-ka 09-407 Plock ul. Lachmana 12/3		
Inwestor	Urząd Gminy w Szczutowie	Umowa	
Obiekt	Droga gminna Nr 370610W		
Nazwa rysunku	Bilans mas ziemnych	Rysunek nr 2008/06/PB-W/R5.2	
Opracował	mgr inż. Tomasz Górgoń		Załączników 1
Projektował	mgr inż Aleksander Gryckiewicz	Uprawnienia Wa - 202/02	Skala 1:50:50
Sprawdził		Uprawnienia	Data 17.05.2010 r.

Program Dora4 - Autor programu: mgr inż. Jarosław GIERBA , ul. Wesoła 23/20, 15-307 Białystok, tel. (085) 742-72-33
Dane wczytano z pliku: C:\Documents and Settings\Jasiek\Pulpit\Programy\Dora8k-Prog\Słupia droga\Droga 1.bis