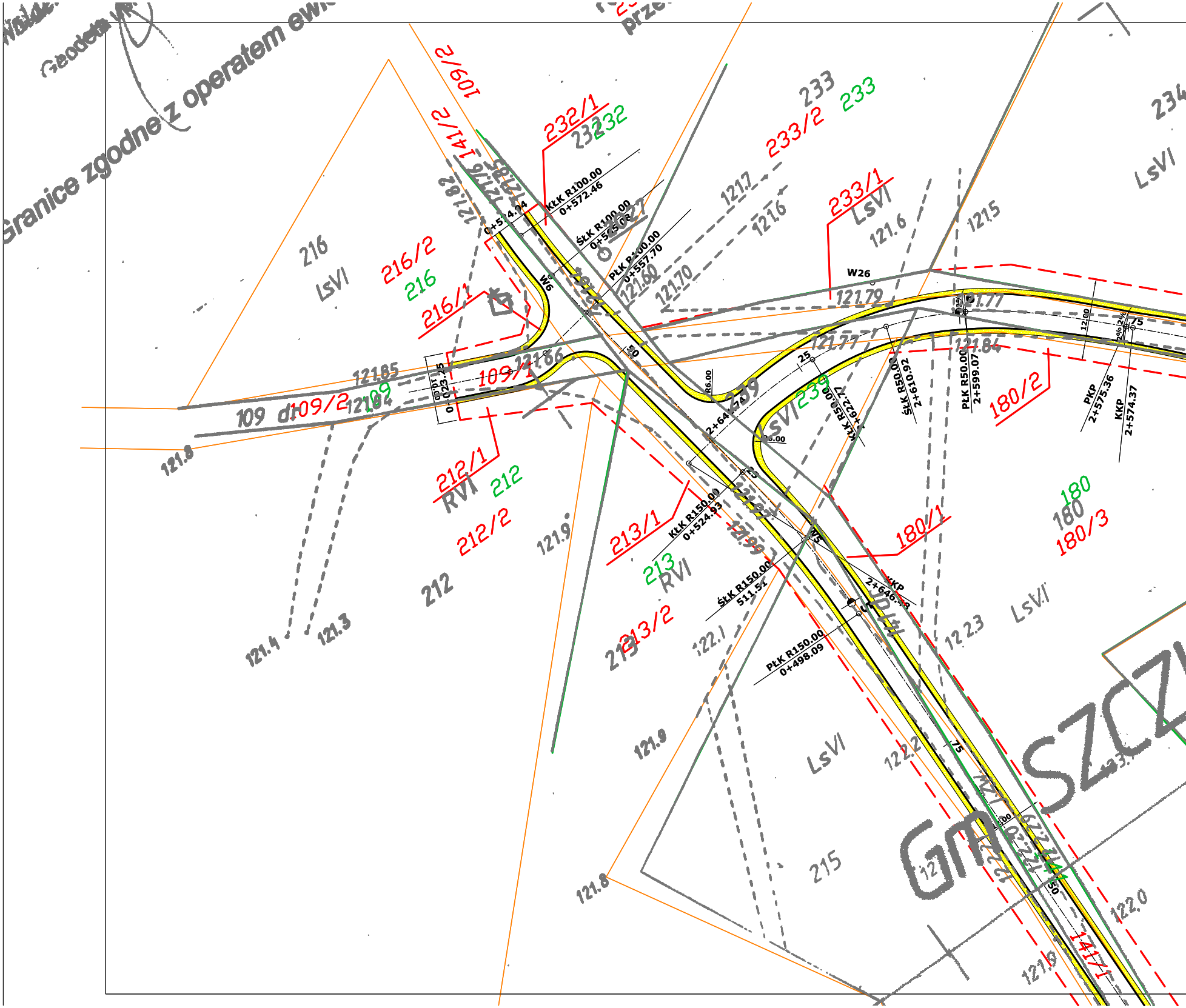
Granice zgodne z operatem ewi
Geodeta
109/2
141/2
232/1
232
233
233/2
233
234
LsVI
233/1
LsVI
121.6
121.5
121.7
121.6
216
LsVI
216/2
216
216/1
KŁK R100.00
0+572.46
ŚŁK R100.00
0+565.08
PŁK R100.00
0+557.70
121.60
121.70
W6
W26
121.79
121.77
121.77
121.84
12.00
121.85
109/1
121.66
0+023.15
109
dr109/2
109
121.8
212/1
RVI
212
212/2
121.9
212
121.4
121.3
R6.00
239
LsVI
239
ŚŁK R50.00
2+610.92
KŁK R50.00
2+622.77
PŁK R50.00
2+599.07
180/2
PKP
2+575.36
KKP
2+574.37
180
180
180/3
180/1
213/1
KŁK R150.00
0+524.93
213
RVI
ŚŁK R150.00
511.51
KKP
2+646.48
213/2
213
122.1
PŁK R150.00
0+498.09
122.3
LsVI
121.9
LsVI
122.2
215
121.8
Gm
SZCZ
122.0
121.9
141/1

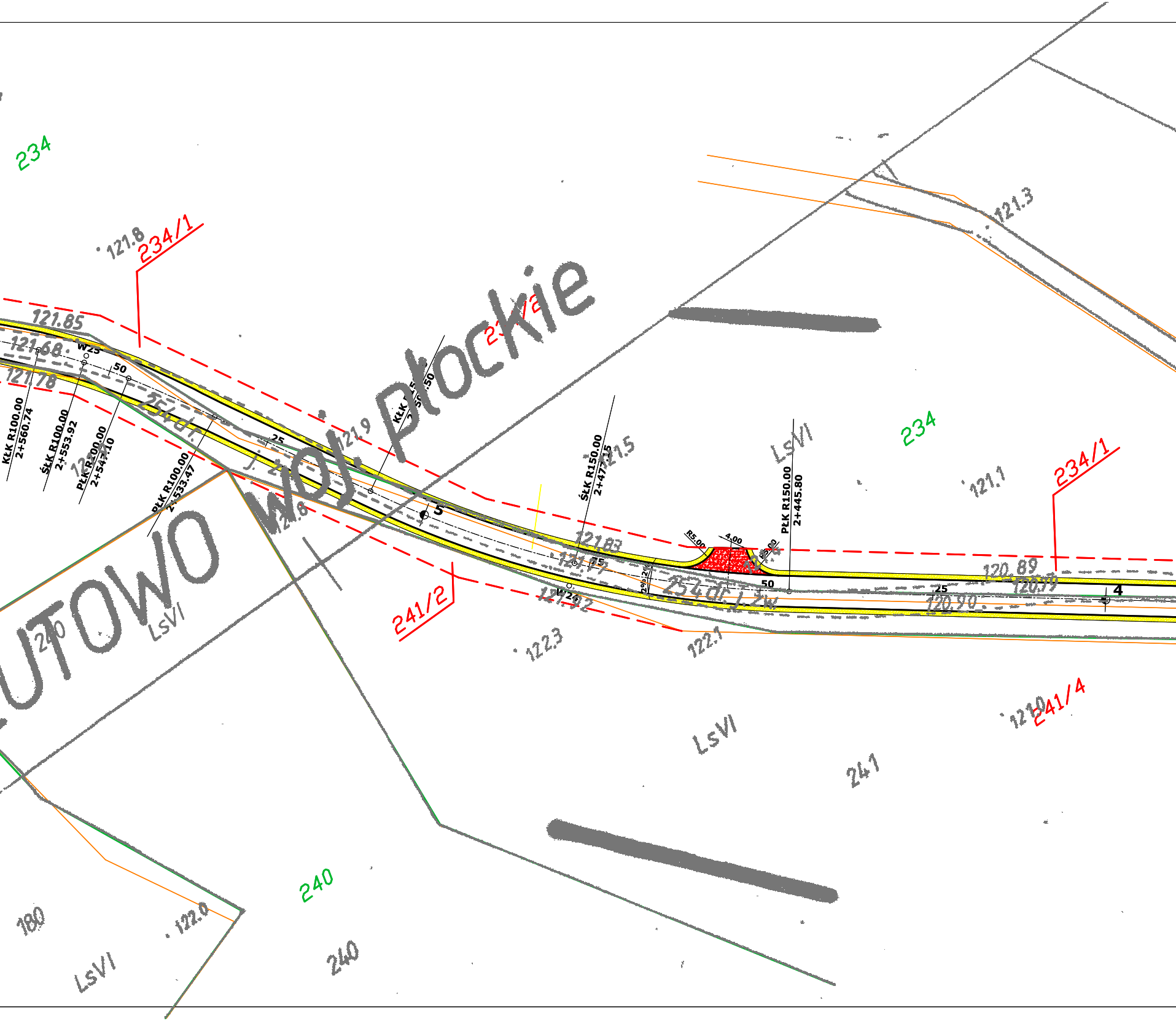
234
121.8
234/1
121.85
121.68
121.78
W25
50
KŁK R100.00
2+560.74
ŚŁK R100.00
2+553.92
PŁK R100.00
2+547.10
PŁK R100.00
2+533.47
254 dr. j. 2
25
121.9
KŁK R15
2+50.50
woj. płockie
UTOWO
5
124.8
240
LsVI
241/2
ŚŁK R150.00
2+477.15
121.5
121.83
121.77
W24
121.92
R5.00
4.00
R5.00
2%
2%
254 dr. j. 2w
50
PŁK R150.00
2+445.80
LsVI
234
121.1
234/1
121.3
120.89
120.79
120.90
25
4
122.3
122.1
241/4
121.0
LsVI
241
240
180
122.0
LsVI
240

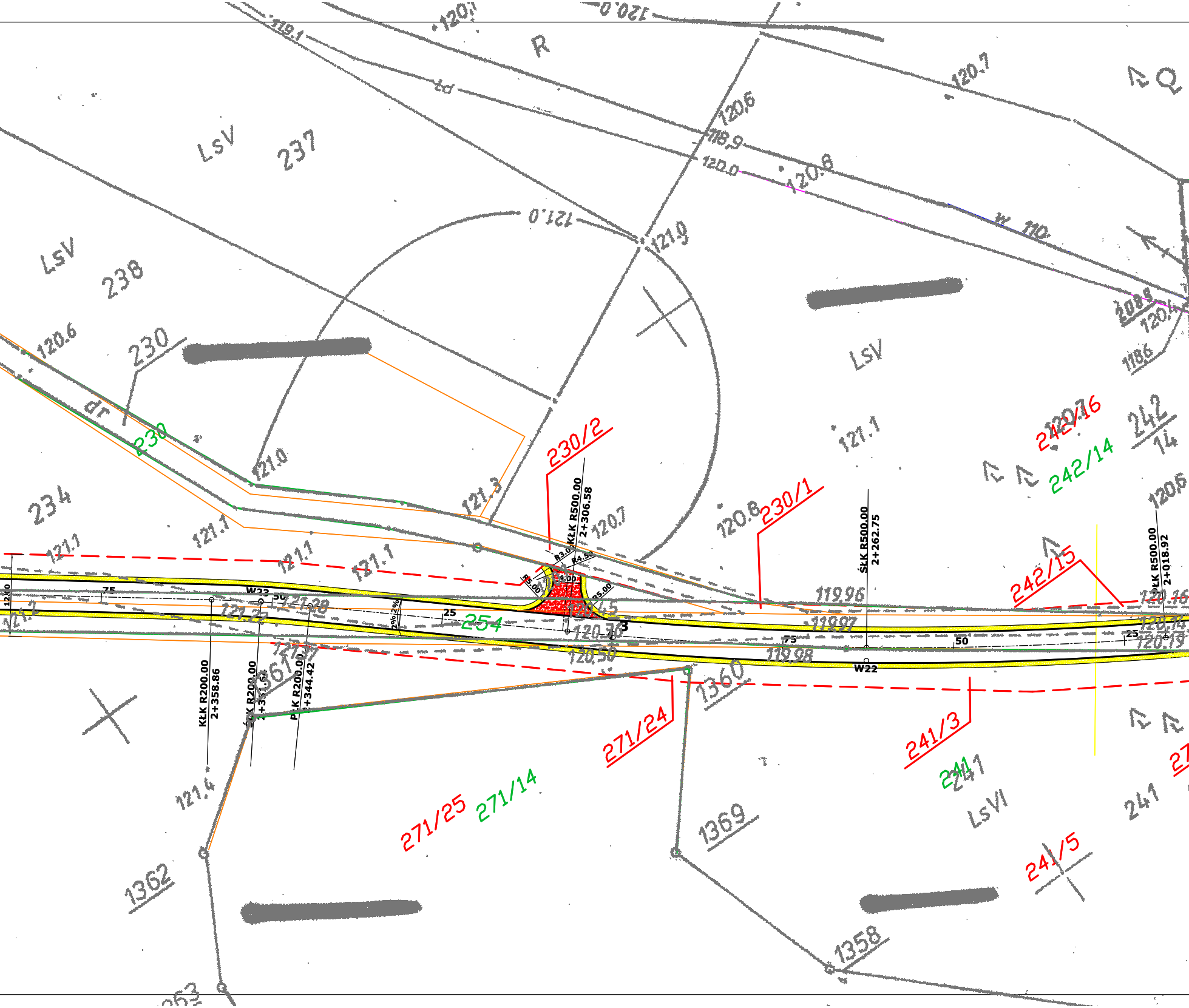
120.0
119.1
120.0
R
ld
120.7
Q
120.6
118.9
120.0
120.8
w 110
LsV
237
121.0
121.9
LsV
238
120.6
230
109.8
120.4
118.6
LsV
dr
230
121.0
121.3
230/2
KŁK R500.00
2+306.58
120.7
120.8
230/1
121.1
242/16
120.7
242
14
242/14
120.6
234
121.1
121.1
121.1
121.1
ŚŁK R500.00
2+262.75
PŁK R500.00
2+018.92
242/15
119.96
120.16
R3.00
R4.50
R5.00
4.00
R5.00
120.45
12.00
121.2
75
W23
50
121.28
121.22
2%
2%
25
254
120.30
3
119.97
120.14
75
50
25
120.19
120.50
119.98
W22
121.17
1361
1360
KŁK R200.00
2+358.86
ŚŁK R200.00
2+351.64
PŁK R200.00
2+344.42
271/24
241/3
271/25
271/14
241
241
LsVI
241
121.4
1369
1362
241/5
1358
1363
[redacted]
[redacted]
[redacted]
[redacted]

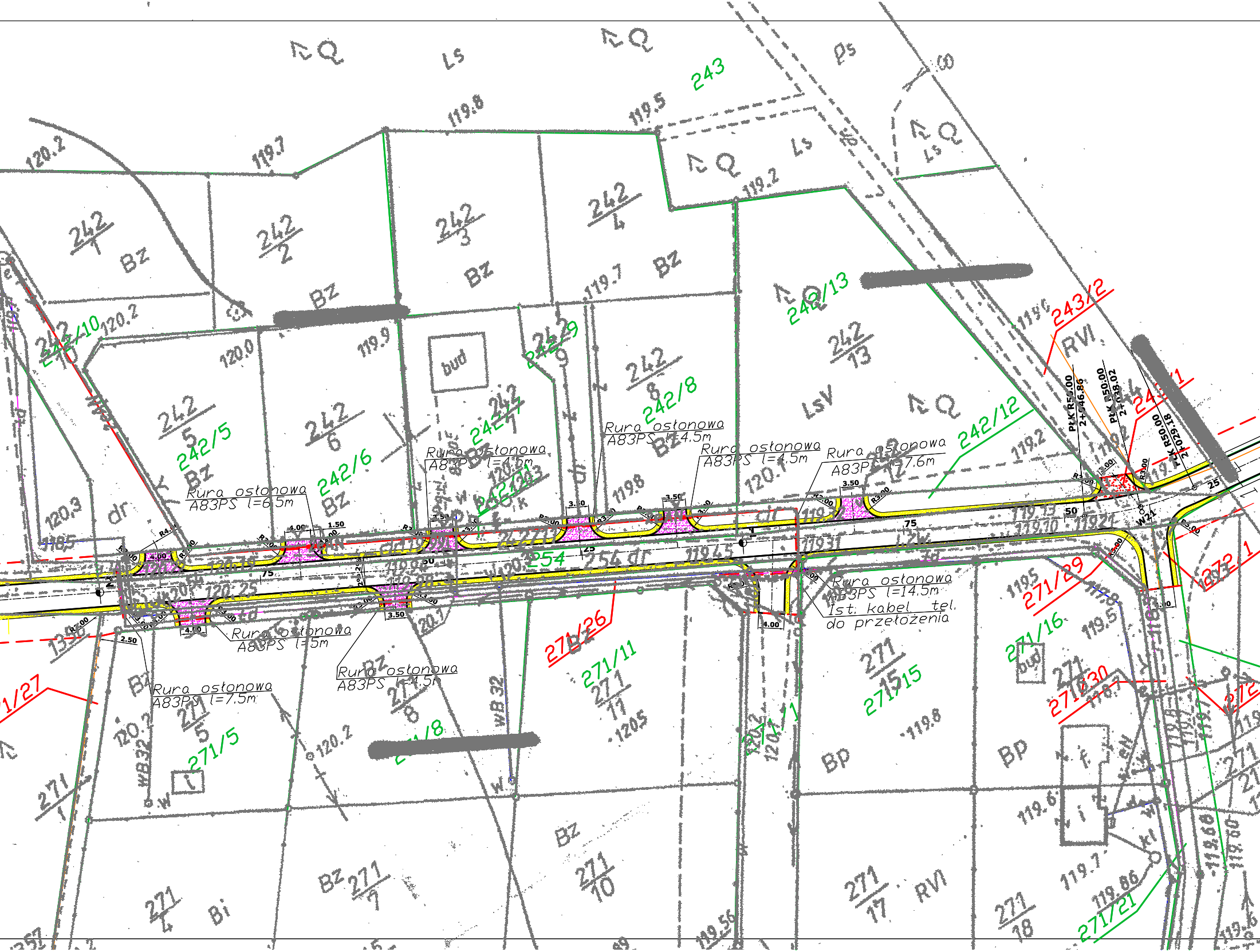
Rura osłonowa A83PS l=6.5m
Rura osłonowa A83PS l=4.5m
Rura osłonowa A83PS l=4.5m
Rura osłonowa A83PS l=4.5m
Rura osłonowa A83PS l=7.6m
Rura osłonowa A83PS l=5m
Rura osłonowa A83PS l=4.5m
Rura osłonowa A83PS l=7.5m
Rura osłonowa A83PS l=14.5m
Ist. kabel tel. do przełożenia
PŁK R50.00 2+046.86
PŁK R50.00 2+038.02
PŁK R50.00 2+029.18
242/1
242/2
242/3
242/4
242/5
242/6
242/7
242/8
242/9
242/10
242/12
242/13
243
243/2
254
254 dr
271/1
271/4
271/5
271/8
271/9
271/10
271/11
271/15
271/16
271/17
271/18
271/21
271/26
271/27
271/29
271/30
Bz
Bp
Bi
Ls
LsV
Ps
RVI
bud
dr
wB 32
119.5
119.7
119.8
119.9
120.0
120.2
120.3
120.5
3.50
4.00
1.50
2.50
75
50
25
[redacted]
[redacted]
[redacted]
[redacted]

LEGENDA	Opis
Krawężnik wtopiony	—
Projektowane pobocze	🟨
Projektowany zjazd o nawierzchni bitumicznej	🟥
Projektowany zjazd o nawierzchni z kostki bet.	🟪
Istniejąca sieć telekomunikacyjna	—
Telekomunikacja po przebudowie	– – –
Istniejący wodociąg	—
Wodociąg po przebudowie	– – –
Wodociąg do likwidacji	—×—×—
Istniejący kabel elektryczny	—
Rury osłonowe	= = =
Granice własności rzeczywiste zgodne z protokołem przyjęcia granic	—
Granice własności (wg mapy dcp)	—
Projektowane linie rozgraniczające drogi	– – –


początek odcinka
272
12
119.6
273

INWESTYCJA: [redacted] DRÓG GMINNYCH NR 370609W I 370610W
DZIKI BÓR – SŁUPIA

	IMIĘ i NAZWISKO	NR UPRAWNIEŃ	DATA	PODPIS
Projektant	mgr inż. Aleksander Gryckiewicz	Wa–220/02	09.2009	
Projektant				
Opracował:	mgr inż. Tomasz Górgoń		09.2009	

NAZWA RYSUNKU
PROJEKT ZAGOSPODAROWANIA TERENU
PLAN SYTUACYJNY – ODCINEK 2.1

SKALA	STADIUM	BRANŻA	NUMER RYSUNKU	REWIZJA
1 : 500	PB	DROGOWA	2008/06/PB/R3.1	0