

IP/SI 4105.644/16

Sierpc, dnia 22.08.2016 r.

Wpłynęło
26.08.2016

ProEko Spółka jawna
85-151 Bydgoszcz
Al. Jana Pawła II 148

731/16

Dotyczy: budowa sieci kanalizacji sanitarnej na terenach Agnieszkowo-Łązy-Gójsk na działkach nr ewid. 132/1, 131/1, 115. 49, 50, 52, 133/1, 134, 135, 148, 54, 56, 57, 58, 59, 60, 149/2, 150, 151, 61, 71, 168, 152, 153, 157/1, 170, 72, 73, 74, 75, 76, 77, 79, 80, 81, 89, 86, 87, 85, 91, 92, 93, 90, 34, 95, 171, 172, 173, 174, 175, 176/1, 177, 178, 179, 180/2, 200, 116, 201, 199/2, 202, 198/1, 194, 180/1 w miejscowości Agnieszkowo, działkach nr ewid. 1, 2/1, 2/2, 46, 50, 148, 149, 150, 59, 60, 61, 62, 63, 64/2, 64/1, 64/3, 66, 67, 74, 70, 69, 86, 91, 92 w miejscowości Łązy, działkach nr ewid. 23, 27/1, 27/2, 49, 44 w miejscowości Gójsk gm. Szczutowo, pow. sierpecki w zakresie kolizji z urządzeniami melioracyjnymi

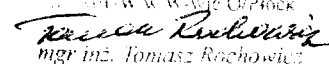
W odpowiedzi na pismo nr KK/731/14/116/16 z dnia 16 sierpnia 2016 r. Wojewódzki Zarząd Melioracji i Urządzeń Wodnych w Warszawie Oddział Płock Inspektorat Sierpc, informuje, że projektowana sieć kanalizacji sanitarnej jest zlokalizowana na terenie częściowo zmeliorowanym w ramach zadania „Podlesie”. Istniejące rowy nr R – B-5, R – 0, R – C, R – E, R – 0-1 wniesiono na mapę do celów projektowych. Przejście pod dnem rowów wykonać metodą przecisku w rurze osłonowej na głębokości przynajmniej 1,0 m poniżej istniejących rzędnych dna. Miejsca skrzyżowania sieci kanalizacyjnej z rowami trwale oznaczyć słupkami.

Inwestor ma obowiązek powiadomienia na piśmie z co najmniej 7 dniowym wyprzedzeniem Spółkę Wodną Szczutowo o terminie rozpoczęcia i zakończenia ww. robót, która zastrzega sobie kontrolę wykonywanych prac w czasie ich realizacji przed zgłoszeniem do odbioru.

Inwestor ponosi odpowiedzialność za ewentualne szkody powstałe w wyniku uszkodzenia urządzeń melioracji wodnych szczegółowych w stosunku do osób trzecich.


Do wiadomości:

1. Spółka Wodna Szczutowo
ul. Lipowa 5a; 09-227 Szczutowo

KIEROWNIK
INSPEKTORATU SIERPC
WZMiUW w Warszawie Oddział Płock

mgr inż. Tomasz Rachowiec

Sprawa prowadzi:
Barbara Rycharska
tel. 24 275 23 02

Za zgodność kopia z oryginałem


Barbara Lewandowska

Npłynęto

23.08.2016

731/14

Sierpc, dnia 05.08.2016 r.

62

DECYZJA Nr 51/2016

Na podstawie art. 104 § 1 ustawy z dnia 14 czerwca 1960 r. Kodeks postępowania administracyjnego (Dz. U. z 2013 r. poz. 267 z późn. zm.) oraz art. 39 ust. 1a, 3 ustawy z dnia 21 marca 1985 r. o drogach publicznych (Dz.U. z 2013 r. poz. 260 z późn. zm.) po rozpatrzeniu sprawy z wniosku:

Przedsiębiorstwa Inżynierskiego ProEko Spółka Jawna
Al. Jana Pawła II 148 85-151 Bydgoszcz
działającego w imieniu i na rzecz
Gminy Szczutowo
ul. Lipowa 5a, 09-227 Szczutowo

zezwalam

na lokalizację w pasie drogowym drogi powiatowej nr 3722W Gójsk – Agnieszkowo – granica województwa oznaczonej jako dz. nr 115 w obrębie Agnieszkowo, dz. nr 46 w obrębie Łazy, dz. nr 49 w obrębie Gójsk, gm. Szczutowo urządzenia/obiektu niezwiązanego z potrzebami zarządzania drogami lub potrzebami ruchu drogowego w postaci sieci kanalizacji sanitarnej wg lokalizacji wskazanej w załączniku graficznym do decyzji, stanowiącym jej integralną część pod następującymi warunkami:

1. Lokalizacja urządzenia/obiektu nie może zmniejszać stateczności i nośności drogi.
Urządzenie/obiekt powinno być tak zaprojektowane i wykonane, aby podczas eksploatacji nie powodowało utrudnień w ruchu kołowym i pieszym.
3. W przypadku wystąpienia kolizji z elementami zagospodarowania drogi, mogącej powstać w trakcie realizacji zadania, usunięcie kolizji (z pokryciem wszelkich kosztów) należeć będzie od inwestora.
4. Ułożenie urządzenia/obiektu w miejscach skrzyżowań poprzecznych z drogą o nawierzchni bitumicznej wymaga zastosowania metody przewiertu/przecisku, natomiast w przypadku nawierzchni nieutwardzonej dopuszcza się metodę wykopu otwartego.
5. Należy zachować głębokość lokalizowanego urządzenia/obiektu zapewniającą bezpieczeństwo przed jego uszkodzeniem.
6. W przypadku podłączenia do istniejącej sieci zlokalizowanej w drodze dopuszcza się rozkop niezbędnego terenu pasa drogowego.
Po zakończeniu robót należy przywrócić pas drogowy do poprzedniego stanu użyteczności oraz dokonać inwentaryzacji urządzenia/obiektu.
8. Utrzymanie urządzenia/obiektu należy do jego posiadacza.
9. Jeżeli budowa, przebudowa lub remont drogi wymaga przełożenia urządzenia/obiektu koszt tego przełożenia ponosi jego właściciel.

Inwestor przed rozpoczęciem robót budowlanych zobowiązany jest do:

1. uzgodnienia z zarządcą drogi projektu budowlanego urządzenia/obiektu jeżeli dokumentacja wymaga zatwierdzenia w postaci zgłoszenia lub pozwolenia na budowę,
2. uzyskania zezwolenia zarządcy drogi na:
 - zajęcie pasa drogowego w celu prowadzenia robót w pasie drogowym,
 - umieszczenie urządzenia/obiektu w pasie drogowym,
3. sporządzenia projektu tymczasowej organizacji ruchu na czas prowadzenia robót, jeżeli zajęcie pasa drogowego wpływa na ruch drogowy lub ogranicza widoczność na drodze.

Niniejszą decyzją wyraża się również zgodę na dysponowanie gruntem- dz. nr 115 w obrębie Agnieszkowo, dz. nr 46 w obrębie Łazy, dz. nr 49 w obrębie Gójsk, gm. Szczutowo pod drogą powiatową nr 3722W na cele budowlane związane z realizacją przedmiotowej inwestycji.

Uzasadnienie

Stosownie do art. 107 § 4 kpa odstąpiono od uzasadnienia niniejszej decyzji, ponieważ uwzględnia ona w całości żądania strony.

Pouczenie

Od niniejszej decyzji służy odwołanie do Samorządowego Kolegium Odwoławczego w Płocku za pośrednictwem Zarządu Dróg Powiatowych w Sierpcu, ul. Kościuszki 1a w ciągu 14 dni od daty doręczenia decyzji.

Z-up. STAROSTY
DYREKTOR
Zarządu Dróg Powiatowych
w Sierpcu

mgr inż. Artur Obrebski

Szczutowo, dn. 18.10.2016r.

DECYZJA NR 25/2016

Na podstawie art. 104 ustawy z dnia 14 czerwca 1960 r. Kodeks Postępowania Administracyjnego (tekst jedn. Dz. U. z 2016 r. poz. 23 z późn. zm.) i art. 39 ust. 3 ustawy z dnia 21 marca 1985 r. o drogach publicznych (tekst jedn. Dz. U. z 2016 r., poz. 1440 z późn. zm.) po rozpatrzeniu wniosku złożonego z Urzędu

w sprawie zezwolenia na lokalizację sieci kanalizacji sanitarnej i przepompowni K1 na działkach gminnych zaklasyfikowanych jako drogi:

- w miejscowości Agnieszkowo działki nr ewid. 34, 89, 116, 148, 168, 201
- w miejscowości Łazy działki nr ewid. 50,70

z e z w a ł a s i ę w n i o s k o d a w c y

na umieszczenie przepompowni K 1 i sieci kanalizacji sanitarnej obejmującej swoim zakresem miejscowości: Agnieszkowo i Łazy na działkach gminnych zaklasyfikowanych jako drogi:

- w miejscowości Agnieszkowo działki nr ewid. 34, 89, 116, 148, 168, 201
- w miejscowości Łazy działki nr ewid. 50, 70

wg lokalizacji wskazanej na kopii map w skali 1:500 będących załącznikami nr 1, 2, 3, 4, 5, 6, 7, 8, 9 do niniejszej decyzji.

Ustala się następujące warunki zezwolenia :

1. W przypadku wystąpienia kolizji z elementami zagospodarowania drogi, mogącej powstać w trakcie realizacji w/w zadania, usunięcie kolizji należeć będzie do inwestora, który otrzyma pozwolenie na budowę z pokryciem wszelkich kosztów i niezwłocznie po wezwaniu.
2. Roboty ziemne i montażowe w pasie drogi gminnej wykopać rozkopem w sposób zapewniający bezpieczeństwo użytkownikom drogi, wykopy odpowiednio zabezpieczyć i oznakować. Niezwłocznie po zakończeniu inwestycji przywrócić pas drogowy do poprzedniego stanu użyteczności. Wykopy w pasie ww. drogi zagęścić i wyrównać. Urządzenia w pasie drogi (np. zasuw , itp.) zabezpieczyć przed zniszczeniem użytkowników drogi.
3. W miejscu ewentualnego skrzyżowania sieci kanalizacyjnej z siecią wodociągową prace wykonać sposobem ręcznym pod nadzorem konserwatora wodociągu UG Szczutowo.
4. W przypadku wystąpienia kolizji, uzgodnionej niniejszą decyzją urządzenia z prowadzonymi przez zarządcę drogi robotami, właściciel urządzenia zobowiązany jest do jego przebudowy na własny koszt w terminie wyznaczonym przez zarządcę drogi. Zgodnie z art. 39 ust. 5 pkt 2 ustawy o drogach publicznych jeżeli budowa, przebudowa lub remont drogi będzie wymagał przełożenia urządzenia, a okres umieszczenia urządzenia w pasie drogowym będzie dłuższy niż 4 lata licząc od dnia wydania zezwolenia przez zarządcę drogi to koszt tego przełożenia poniesie właściciel urządzenia.

U z a s a d n i e n i e

Na podst. art. 107 § 4 k.p.a. odstąpiono od uzasadnienia decyzji, gdyż uwzględnia ona w całości żądanie strony.

Lokalizacja nie powinna wpływać negatywnie na funkcjonowanie układu drogowego pod warunkiem zachowania przez stronę wnioskującą w/w warunków.

22. 10. 2016

Wobec powyższego orzeczono jak w sentencji.

Pouczenie

Od niniejszej decyzji służy odwołanie do Samorządowego Kolegium Odwoławczego w Płocku za pośrednictwem Wójta Gminy Szczutowo w terminie 14 dni od doręczenia niniejszej decyzji.

Przed przystąpieniem do prowadzenia robót budowlanych Inwestor winien :


1. Uzyskać pozwolenie na budowę lub zgłoszenie budowy albo wykonanie robót budowlanych.
2. Uzyskać zezwolenie Wójta Gminy Szczutowo za zajęcie pasa drogowego w celu umieszczenia przedmiotowego urządzenia w pasie drogowym oraz zezwolenie na zajęcie pasa drogowego w celu prowadzenia robót w pasie drogowym.

Zwolniono z opłaty skarbowej na podstawie
cz. III pkt 44 kol. IV pkt 8,9 załącznika do
ustawy z dnia 16.11.2006 r. o opłacie skarbowej
(Dz. U. 2015r., poz. 783 z późn. zm).

Wójt
Andrzej T. Nowicki

Otrzymują :

1. Urząd Gminy
ul. Lipowa 5a, 09-227 Szczutowo
2. A/a



Decyzja niniejsza jest ostateczna

Szczutowo, dnia 07.11.2016r

Handwritten signature

22.11.2016

Handwritten signature