



DROGA GMINNA 3706091W
 od km 0+000 do km 020,52
 od km 0+417,42 do km 0+666,30
 od km 0+830,15 do km 0+868,71
 od km 1+002,84 do km 1+082,26
 od km 1+623,18 do km 1+670,20
 od km 2+147,50 do km 2+298,07

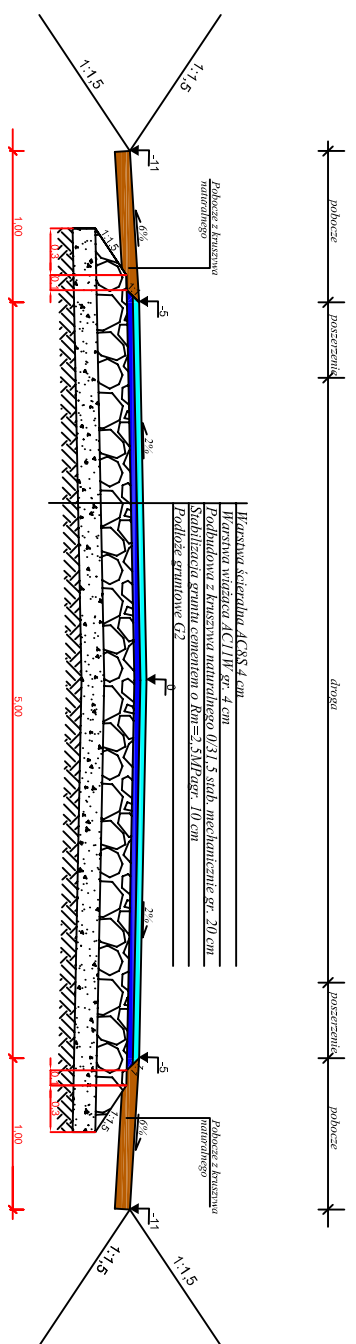
DROGA GMINNA 370621W
 od km 0+000 do km 2+023,40



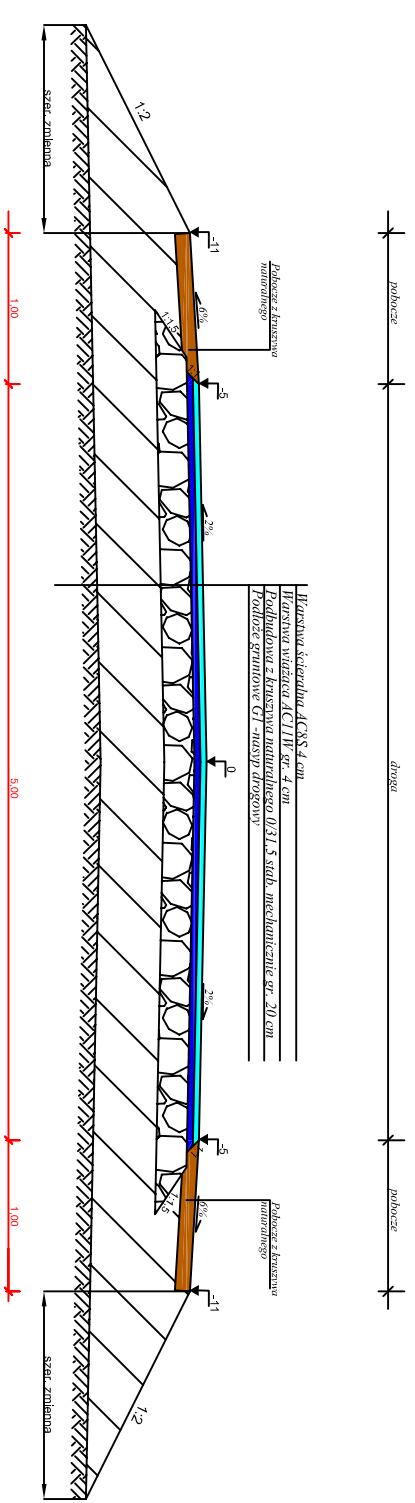
DROGA GMINNA 3706091W
 od km 0+020,52 do km 0+417,42
 od km 0+666,30 do km 0+830,15
 od km 0+868,71 do km 1+002,84
 od km 1+082,26 do km 1+623,18
 od km 1+670,20 do km 2+147,50



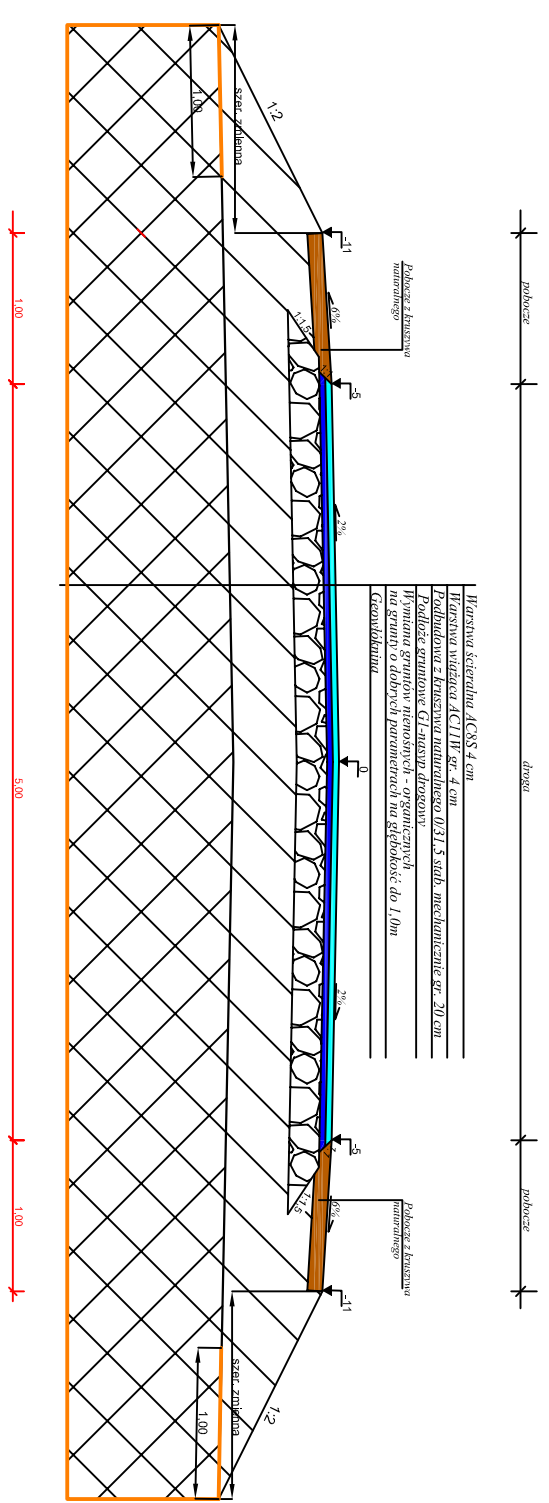
DROGA GMINNA 370621W
 od km 2+023,40 do km 2+070,60
 od km 2+159,02 do km 2+217,10
 od km 2+283,19 do km 2+323,15



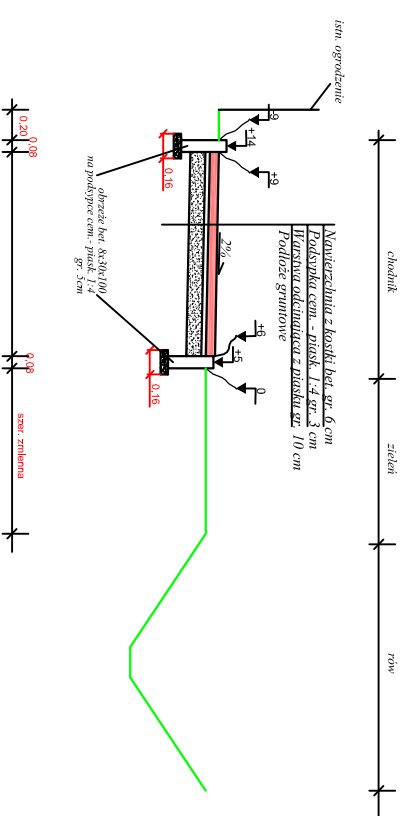
DROGA GMINNA 370621W
 od km 2+070,60 do km 2+078,00
 od km 2+122,00 do km 2+159,02



DROGA GMINNA 370621W
 od km 2+078,00 do km 2+122,00
 od km 2+217,10 do km 2+283,19



DROGA GMINNA 370621W (chodnik)
 od km 0+920,86 do km 1+136,21



		Firma Projektowo Usługowa "PROBUD" 09-200 Sierpc, Piaski ul. Lipowa 7 NIP 776-145-56-11 tel. 502-216-713	
PROJEKT BUDOWLANY			
Nazwa i adres obiektu Budowa dróg gminnych Kartowo- Stupia (odcinek drogi :370609W od km 0+000 do km 2+298,07 i odcinek drogi 370622W od km 0+000 do km 2+323,15)			
Tytuł PRZEKROJE KONSTRUKCYJNE		Skala 1:30	
Lp. Nazwisko i Imię Stanowisko		Podpis	
1	Piotr Górniak	Projektant	
2	Piotr Pakieła	Asystent Projektanta	
3	Michał Pakieła	Sprawdzający	