
























Legenda:

-  - Granica opracowania
-  - Nieprzekraczalna linia zabudowy
-  - Projektowany Budynek Elektrociepłowni Posada Liczba kondygnacji II
-  - Istniejący budynek techniczny
-  - *Projektowane Oko*
- Planowane miejsce pod kontenerową stację gazową Projekt stacji wg odrębnego opracowania
-  - Zjazd wg odrębnego opracowania
-  - Główne wejście do budynku
-  - Wejście do budynku
-  - Wjazd do budynku
-  - *Projektowane Oko*
- Projektowane miejsca parkingowe 3x- 2,5mX5,0m
-  - Projektowane miejsce gromadzenia odpadów stałych
-  - Projektowany hydrant p.poż.
-  - Projektowana nawierzchnia utwardzona
-  - Projektowany chodnik
-  - Projektowana zieleni ozdobna niska i średnia
-  - Projektowana instalacja zewnętrzna wodociągowa na terenie działki
-  - Projektowane przyłącze wodociągowe
-  - Projektowana instalacja zewnętrzna kanalizacji sanitarnej na terenie działki
-  - Projektowane przyłącze kanalizacji sanitarnej
-  - Przekładka sieci cieplnej
-  - Przekładka sieci gazowej
-  - Projektowana zewnętrzna instalacja gazowa
-  - Projektowana rura osłonowa sieci gazowej DN200

**STAROSTWO POWIATOWE
W SANOKU**

**RZECZOZNAWCA DO SPRAW ZABEZPIECZEŃ
PRZECIWOPOŻAROWYCH**
mgr inż. Piotr Króliczki Nr upr. 678/2018
(Miejscowość, data) *Sanok, 17.07.2023*
**Zgodność projektu z wymaganiami ochrony
przeciwpożarowej stwierdzam
bez uwag** *Ch. K.* **z uwagami!**

**RZECZOZNAWCA d/s BEZPIECZEŃSTWA
I HIGIENY PRACY**
mgr inż. Mirosław Goliński
Nr upr. GIP 454/00/02/10
W gr.: 1.1; 1.2; 1.3; 1.4; 2.5; 2.9; 4.2
zam. 52-432 Łódź, ul. Skrzetuskiego 6 m.26
tel. 502 634 847

Zapewniono pod względem zgodności z przepisami
bezpieczeństwa i higieny pracy oraz wymaganiami ergonomii:
1) bez zastrzeżeń
2) ~~z zastrzeżeniami~~ **z zastrzeżeniami**
Lp. opinii: **16/25** Data **2023-09-22**

STAROSTA SANOCKI
Niniejsza dokumentacja była przedmiotem
Narady koordynacyjnej
Sposób przeprowadzenia narady: stacjonarny
Sanok, dnia **07 WRZ. 2023**
Znak sprawy: GK-I.6630. **186. 2023**

Z up. STAROSTY
Grzegorz Zięgórda
Inspektor
w Wydziale Geodezji i Katastru

| | |
|--|--|
| ±0,00=294,62m n.p.m. | |
| Projektował: Olga Jasiaczyk | Sprawił: Anna Banaszekiewicz |
| Specjalność: architektoniczna | Specjalność: architektoniczna |
| Nr uprawnień: 49/LOOKK/2015 | Nr uprawnień: 34/09/DOIA |
| Projektował: Adam Winer | Sprawił: Ernest Kryska |
| Specjalność: konstrukcyjno - budowlana | Specjalność: konstrukcyjno - budowlana |
| Nr uprawnień: LOD/1537/POOK/10 | Nr uprawnień: ZAP/0106/POOK/05 |
| Projektował: Katarzyna Krzak | Sprawił: Dorota Michalczyk |
| Specjalność: instalacyjna | Specjalność: instalacyjna |
| Nr uprawnień: LOD/1698/POOS/11 | Nr uprawnień: LOD/3047/PBS/16 |
| Projektował: Dariusz Titenko | Sprawił: Dorota Titenko |
| Specjalność: elektryczna | Specjalność: elektryczna |
| Nr uprawnień: OPL/1316/PWBE/16 | Nr uprawnień: LOD/5056/PWBE/23 |
| Projektował: Renata Stankiewicz | Sprawił: Przemysław Galifski |
| Specjalność: drogowa | Specjalność: drogowa |
| Nr uprawnień: PDL/0030/ZOOD/04 | Nr uprawnień: WAM/0126/PWOD/10 |
| Zadanie : | Podpis |
| BUDOWA BUDYNKU ELEKTROCIĘPŁOWNI POSADA PROJEKT BUDOWLANY PROJEKT ZAGOSPODAROWANIA TERENU | |
| Investor : | Adres obiektu budowlanego : |
| SPGK Sanockie Przedsiębiorstwo Gospodarki Komunalnej Sp. z o.o. ul. Jana Pawła II 59, 38-500 Sanok | ul. Stróżowska, 38-500 Sanok |
| Tytuł rysunku : | Nr w formie: |
| PROJEKT ZAGOSPODAROWANIA TERENU | 0098-23.4.B101.501 1 |
| ZASTRZEŻENIE: RYSUNEK STANOWI WŁASNOŚĆ ENERGOCHEN PROJEKT SP. Z O.O. W ŁODZI UZUPEŁNIENIE ORAZ UDOŚTĘPNIENIE OSOBOM TRZEDM, ZARÓWNO W CZĘŚCI JEDYNE NA PODSTAWIE PISEMNEGO ZEZWOLENIA Z ZASTRZEŻENIEM WSZELKICH SKUTKÓW PRAWNYCH. | |
| Data: <i>23-09-2023</i> Skala: 1:500 Format: A2 Faza: PB | |

000051

Województwo: podkarpackie
Powiat: sanocki
Jednostka ewidencyjna: 181701_1, Sanok - M
Obręb: 0003, Posada

MAPA DO CELÓW PROJEKTOWYCH
SKALA 1:500

Układ odniesienia: PL-ETRF89, układ wsp. płaskich: PL-2000 strefa 7 (21°), układ wys.: PL-EVRF 2007-NH
Sekcje mapy: 7.114.31.25.2.4; 7.114.32.21.1.3; 7.114.32.21.1.1; 7.114.31.25.2.2
Mapa aktualna w podanym zakresie na dzień 05.06.2023r.
Służebności gruntowe ujawnione w dz.III KW: nie badano
I.dz.GK-1.6640.1178.2023
I.k.s.rob.wyk. 5746/82/2023
data sporządzenia: 16.06.2023
sporządził:

| | |
|---|---|
| <p>Podświadczam, że niniejszy dokument został opracowany w wyniku prac geodezyjnych i kartograficznych, których rezultaty zawiera operat techniczny pozytywnie zweryfikowany. Jednocześnie informuję, że jestem świadomy odpowiedzialności karnej za złożenie fałszywego oświadczenia.</p> <p>Identyfikator zgłoszenia prac geodezyjnych: GK-1.6640.1178.2023 Organ służby geodezyjnej, który otrzymał zgłoszenie</p> | |
| <p>Wykonawca prac geodezyjnych</p> | <p>Starosta, Sanocki</p> |
| <p>Nr oraz data sporządzenia dokumentu zawierającego wyniki poz/tywniej weryfikacji</p> | <p>Andrzej Markuszewski GK-1.6640.1178.2023 22.10.2023 z dn. 20.06.23</p> |
| <p>Imię i nazwisko oraz nr uprawnień zawodowych kierownika prac</p> | <p>Andrzej Markuszewski D nr upr 5746</p> |

PRZEDSIĘBIORSTWO USŁUG
GEODEZYJNYCH I KARTOGRAFICZNYCH
Andrzej Markuszewski
38-500 Sanok, ul. Sienkiewicza 1 p. 304
tel. 13 464-21-25, tel. kom. 509 476 812
NIP 687-100-63-45 REGON 370180076

Andrzej Markuszewski
GEODETA UPRAWNIONY
Świadectwo nr 5746
Główny Geodeta Kraju
Upr. w zakresie 1,2,4

MAPA DO CELÓW PROJEKTOWYCH
ZGODNA Z ORYGINAŁEM

ZA ZGODNIENIEM
Z ORYGINAŁEM

