



**STAŁA (DOCELOWA)  
ORGANIZACJA RUCHU**

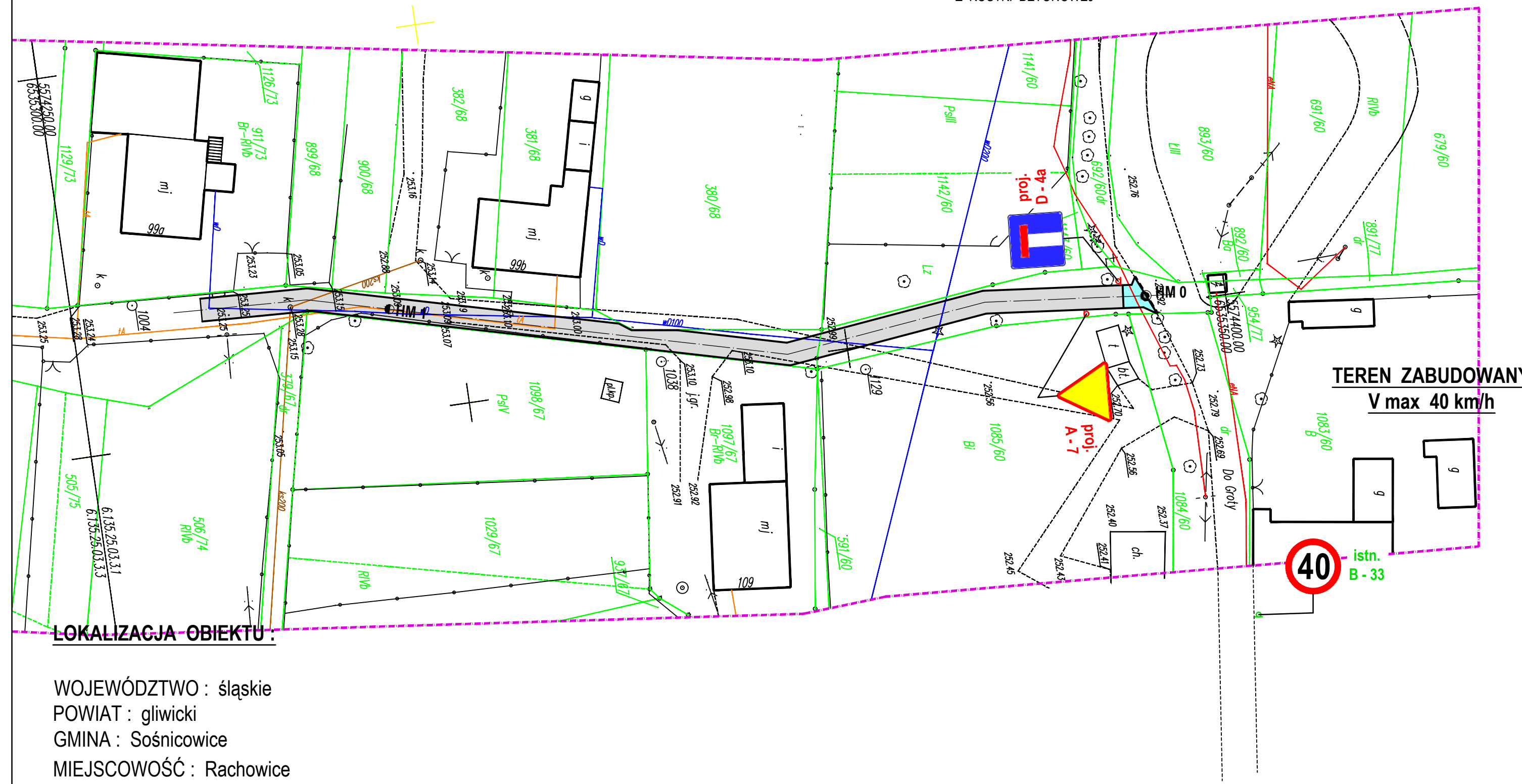
**PLAN SYTUACYJNY  
DOCELOWE OZNAKOWANIE**

SKALA 1 : 500



**OZNACZENIA :**

**BRANŻA : DROGOWA  
STAN PROJEKTOWANY**

-  JEZDNIA O NAWIERZCHNI Z PŁYT DROGOWYCH SZER. 3,00 M
-  ZJAZD PUBLICZNY O NAWIERZCHNI Z KOSTKI BETONOWEJ



**OZNACZENIA :  
DOT. OZNAKOWANIA**

- istn. A-7  ISTNIEJĄCE OZNAKOWANIE PIONOWE
- proj. A-7  PROJEKTOWANE OZNAKOWANIE PIONOWE

**TEREN ZABUDOWANY  
V max 40 km/h**

**LOKALIZACJA OBIEKTU :**

WOJEWÓDZTWO : śląskie  
POWIAT : gliwicki  
GMINA : Sośnicowice  
MIEJSCOWOŚĆ : Rachowice  
ULICA : boczna od Do Groty

OPRACOWAŁ	ŁUKASZ SZCZEPAŃSKI		PAŹDZIERNIK 2015	
KIER. PRACOWNI	inż. WŁADYSŁAW ŻYWCZOK		PAŹDZIERNIK 2015	
	IMIĘ I NAZWISKO	UPRAWNIENIA	DATA	PODPIS

	<b>PRZEDSIĘBIORSTWO PROJEKTOWO - USŁUGOWE " BUDREMEX " w ZAWIERCIU</b> 42 - 400 Zawiercie ul. Górnośląska 24 tel. / fax (32) 67-27-527 email: budremex@interia.pl			
INWESTOR	GMINA SOŚNICOWICE, UL. RYNEK 19, 44-153 SOŚNICOWICE			
ZADANIE INWESTYCYJNE	BUDOWA ODCINKA DROGI OD UL. WIEJSKIEJ DO GROTY (125 mb) W RACHOWICACH - PROJEKT	SKALA	1:500	
		BRANŻA	DOCELOWA ORG. RUCHU	
NAZWA RYSUNKU	<b>PLAN SYTUACYJNY DOCELOWE OZNAKOWANIE</b>	NUMER RYSUNKU	<b>OR-01</b>	